



# ทะเบียนคุมสายทาง ขององค์การบริหารส่วนจังหวัดอุดรธานี

- แผนที่แสดงสถานที่สำคัญบนสายทาง
- ประวัติการซ่อมสายทาง  
ประจำปีงบประมาณ พ.ศ. 2561-2565



ฝ่ายสำรวจและออกแบบ  
ทองช้าง



# บันทึกข้อความ

ส่วนราชการ กองช่าง ฝ่ายสำรวจและออกแบบ โทร. ๐-๓๖๔๑-๑๔๐๖

ที่ วันที่ ๑๖ กุมภาพันธ์ ๒๕๖๖

เรื่อง รายงานผลการปฏิบัติงานสำรวจข้อมูลถนนในความรับผิดชอบขององค์การบริหารส่วนจังหวัดลพบุรี  
เรียน นายกองค์การบริหารส่วนจังหวัดลพบุรี

## เรื่องเดิม

ตามที่ได้ขออนุญาตออกสำรวจและเก็บข้อมูลแผนที่ ตำแหน่งที่ตั้งของสถานที่สำคัญ หมู่บ้าน โรงเรียน โรงพยาบาลส่งเสริมสุขภาพตำบล วัด ท่อลอด-ท่อระบายน้ำ สะพาน และทางระบายน้ำ ที่อยู่ติดกับถนนในความรับผิดชอบขององค์การบริหารส่วนจังหวัดลพบุรี เพื่อรวบรวมข้อมูลและจัดทำเล่มทะเบียนคุมสายทางขององค์การบริหารส่วนจังหวัดลพบุรี นั้น

## ข้อเท็จจริง

ข้าพเจ้านายกรวรรณ รุ่งสว่าง ตำแหน่งนักผังเมืองชำนาญการ ได้ดำเนินการออกสำรวจเก็บข้อมูล ตำแหน่งที่ตั้งของสถานที่สำคัญ หมู่บ้าน โรงเรียน โรงพยาบาลส่งเสริมสุขภาพตำบล วัด ท่อลอด-ท่อระบายน้ำ สะพาน และทางระบายน้ำ บนถนนในความรับผิดชอบขององค์การบริหารส่วนจังหวัดลพบุรี ทั้งหมด ๘๑ สายทาง ดำเนินการตั้งแต่วันที่ ๑๐ มกราคม ๒๕๖๕ แล้วเสร็จเมื่อวันที่ ๓๑ มกราคม ๒๕๖๖ และได้จัดทำเล่มทะเบียนคุมสายทางขององค์การบริหารส่วนจังหวัดลพบุรี ประกอบด้วยแผนที่แสดงสถานที่สำคัญติดกับสายทางและประวัติการซ่อมสายทางประจำปีงบประมาณ พ.ศ. ๒๕๖๑-๒๕๖๕ ปรากฏตามเอกสารแนบมาพร้อมนี้ และสามารถดาวน์โหลดไฟล์เอกสารด้วยการสแกนรูปภาพ QR Code ด้านล่าง

## ข้อเสนอแนะ

เห็นควรเผยแพร่เล่มทะเบียนคุมสายทางขององค์การบริหารส่วนจังหวัดลพบุรี เพื่อใช้ประโยชน์ต่อการปฏิบัติงานในการจัดทำแผนพัฒนาท้องถิ่น งบประมาณรายจ่ายประจำปี และใช้เป็นข้อมูลในการปฏิบัติงานที่เกี่ยวข้อง โดยการประชาสัมพันธ์บนเว็บไซต์ขององค์การบริหารส่วนจังหวัดลพบุรี

เรียน นาย กอบจ.ลพบุรี ซึ่งเรียนมาเพื่อโปรดทราบ และโปรดลงนามในหนังสือที่เสนอมาร่วมนี้

— เพื่อโปรดทราบ

๑๖ ก.พ. ๒๕๖๖  
(นางสาวนิกา ประชีพราย)

ปลัดองค์การบริหารส่วนจังหวัดลพบุรี

(นายกรวรรณ รุ่งสว่าง)  
นักผังเมืองชำนาญการ



สแกนที่นี่เพื่อเปิดไฟล์เอกสาร


(นายสมชาติ ประตมเพ็ชร)

รองนายกองค์การบริหารส่วนจังหวัดลพบุรี

ลงนามแล้ว

(นางอรพิน จิระพันธุ์วานิช)  
นายกองค์การบริหารส่วนจังหวัดลพบุรี  
๑๖ ก.พ. ๒๕๖๖

16 ก.พ. ๒๕๖๖  
ผู้ช่วยราชการกองช่าง  
ร.ก.หัวหน้าฝ่ายสำรวจ ฯ  
เจ้าหน้าที  
พิมพ์/ทาน  
648/66  
26/7



รูปภาพขณะออกสำรวจ



แผนที่สายทางขององค์การบริหารส่วนจังหวัดลพบุรี จำนวน ๘๑ สายทาง



เว็บไซต์ศูนย์ข้อมูลข่าวสารด้านผังเมือง



คู่มือการใช้แผนที่ดิจิทัลด้วย Google My Maps

# ๘๑ สายทาง

สมุดลงทะเบียนคุมสายทาง ทางหลวงท้องถิ่น

องค์การบริหารส่วนจังหวัดลพบุรี

ลำดับที่	รหัสโครงการ	ชื่อสายทาง	ที่ตั้ง			ชั้นทางในเขตเมืองหรือในเขตชุมชน(ชั้น)	ชั้นทางนอกเขตเมืองหรือนอกเขตชุมชน (ชั้น)	ระยะทาง (กม.)	ระยะทางสำรวจใหม่ (กม.)
			หมู่ที่	ตำบล	อำเภอ				
๑	ลบ.ถ ๑-๐๐๐๑	บ้านพระที่นั่งเย็น - บ้านหนองบัวขาว	๕,๖	ทะเลชุบศร	เมือง	๔	-	๑.๕๒๖	๑.๕๒๖
๒	ลบ.ถ ๑-๐๐๐๒	บ้านป่าหวาย - บ้านกลับ	๖	ป่าตาล	เมือง	-	๓	๖.๒๑๗	๖.๒๑๗
๓	ลบ.ถ ๑-๐๐๐๓	บ้านป่าหวาย - บ้านโคกลำพาน	๖	ป่าตาล	เมือง	-	๔	๒.๕๐๐	๒.๕๐๐
๔	ลบ.ถ ๑-๐๐๐๔	บ้านดอนโพธิ์ - บ้านโคกลำพาน	๑,๒,๓	ดอนโพธิ์	เมือง	-	๔	๑.๕๐๐	๑.๕๐๐
๕	ลบ.ถ ๑-๐๐๐๕	บ้านจิวราย - บ้านดอนโพธิ์	๑	จิวราย	เมือง	-	๔	๓.๓๗๕	๓.๓๗๕
๖	ลบ.ถ ๑-๐๐๐๖	บ้าน หมู่ ๗ ต.กกโก - บ้าน หมู่ ๔ ต.ป่าตาล	๗	กกโก	เมือง	๔	-	๓.๔๐๐	๓.๔๐๐
๗	ลบ.ถ ๑-๐๐๐๗	บ้านดงจำปา - บ้านไร่	๑	นิคมฯ	เมือง	-	๔	๔.๓๐๒	๔.๓๐๒
๘	ลบ.ถ ๑-๐๐๐๘	บ้านไผ่หน้ากระดาน - บ้านสี่คลอง	๗	โพธิ์ตรุ	เมือง	-	๔	๑๕.๗๖๔	๑๕.๗๖๔
๙	ลบ.ถ ๑-๐๐๐๙	บ้านโพธิ์ตรุ - บ้านสี่คลอง	๘	โพธิ์ตรุ	เมือง	-	๔	๒.๗๕๐	๒.๗๕๐
๑๐	ลบ.ถ ๑-๐๐๑๐	บ้านบำหุ - บ้านท่าข้าม	๒	โพธิ์ตรุ	เมือง	-	๔	๕.๗๓๗	๕.๗๓๗
๑๑	ลบ.ถ ๑-๐๐๑๑	บ้านท้ายตลาด -บ้านจิวราย	๖	ท้ายตลาด	เมือง	-	๔	๒.๕๐๐	๒.๕๐๐
๑๒	ลบ.ถ ๑-๐๐๑๒	บ้านหนองลาดเอียง - บ้านท้ายดอนเฒ่า	๗	ท้ายตลาด	เมือง	-	๔	๒.๒๐๐	๒.๒๐๐
๑๓	ลบ.ถ ๑-๐๐๑๓	บ้านน้ำซับ - บ้านถ้ำบ่อทอง	๕	ท.โคกตูม	เมือง	-	๔	๗.๘๗๘	๗.๘๗๘
๑๔	ลบ.ถ ๑-๐๐๑๔	บ้านสระวัง - บ้านด่านกระเบา	-	ทต.โคกตูม	เมือง	-	๔	๓.๙๐๒	๓.๙๐๒
๑๕	ลบ.ถ ๑-๐๐๑๕	บ้าน หมู่ ๑ ต.จิวราย - บ้าน หมู่ ๑ ต.ดอนโพธิ์	๑	จิวราย	เมือง	-	๕	๐.๕๗๐	๐.๕๗๐
๑๖	ลบ.ถ ๑-๐๐๑๖	แยกทางหลวงหมายเลข ๑ - กองบิน ๒	-	ทต.เขาพระงาม	เมือง	-	๔	๑.๙๔๐	๑.๙๔๐
๑๗	ลบ.ถ ๑-๐๐๑๗	บ้านน้ำจั้น - วัดพระบาทน้ำพุ	๒	เขาสามยอด	เมือง	-	๔	๐.๙๒๕	๐.๙๒๕
๑๘	ลบ.ถ ๑-๐๐๑๘	บ้าน หมู่ ๕ ต.โคกตูม - บ้าน หมู่ ๓ ต.ช่องสาริกา	-	ทต.โคกตูม	เมือง	-	๔	๓.๓๑๑	๓.๓๑๑
๑๙	ลบ.ถ ๑-๐๐๑๙	บ้าน หมู่ ๑๐ ต.บางขันหมาก - คั่นคลองกระทุ่ม	๑๐	บางขันหมาก	เมือง	-	๕	๑.๑๐๐	๑.๑๐๐
๒๐	ลบ.ถ ๑-๐๐๒๐	บ้านช่องสาริกา - บ้านคำพราน	๙,๑๒	ช่องสาริกา	พัฒนานิคม	-	๔	๑๓.๐๐๐	๑๓.๐๐๐
๒๑	ลบ.ถ ๑-๐๐๒๑	บ้านซอย ๑๒ - บ้านซอย ๑๗	๔	ดิลัง	พัฒนานิคม	-	๔	๑.๐๐๐	๑.๐๐๐
๒๒	ลบ.ถ ๑-๐๐๒๒	บ้านใหม่โพธิ์ทอง - บ้านคำพราน	๓	ซอนน้อย	พัฒนานิคม	-	๔	๑.๐๐๐	๑.๐๐๐
๒๓	ลบ.ถ ๑-๐๐๒๓	บ้านทรัพย์สำราญ - บ้านดงลาน	๖	พัฒนานิคม	พัฒนานิคม	-	๔	๔.๘๓๖	๔.๘๓๖

สมุดลงทะเบียนคุมสายทาง ทางหลวงท้องถิ่น

องค์การบริหารส่วนจังหวัดลพบุรี

ลำดับที่	รหัสโครงการ	ชื่อสายทาง	ที่ตั้ง			ชั้นทางในเขตเมืองหรือในเขตชุมชน(ชั้น)	ชั้นทางนอกเขตเมืองหรือนอกเขตชุมชน (ชั้น)	ระยะทาง (กม.)	ระยะทางสำรวจใหม่ (กม.)
			หมู่ที่	ตำบล	อำเภอ				
๒๔	ลป.ถ ๑-๐๐๒๔	บ้านหนองมะดัน - บ้านคลองห้วยไผ่	๘	น้ำสุด	พัฒนานิคม	-	๔	๒.๙๓๙	๕.๒๓๗
๒๕	ลป.ถ ๑-๐๐๒๕	บ้านวังกระทุ่ม - บ้านซอนบอน	๑	โคกสำโรง	โคกสำโรง	-	๔	๑๒.๖๕๐	๑๒.๖๕๐
๒๖	ลป.ถ ๑-๐๐๒๖	บ้านท่าม่วง - บ้านวังจั่น	๑	หนองแขม	โคกสำโรง	-	๔	๒.๓๔๐	๒.๓๔๐
๒๗	ลป.ถ ๑-๐๐๒๗	บ้านเพนียด - บ้านหนองใหญ่	๓	เพนียด	โคกสำโรง	-	๔	๗.๘๑๘	๗.๘๑๘
๒๘	ลป.ถ ๑-๐๐๒๘	บ้านวังเพลิง - บ้านสะแกราบ	๑	วังเพลิง	โคกสำโรง	-	๔	๘.๗๙๕	๘.๗๙๕
๒๙	ลป.ถ ๑-๐๐๒๙	บ้านสะพานคง - บ้านดงมะรุ้ม	๔,๑๒	สะแกราบ	โคกสำโรง	-	๔	๒.๖๑๕	๔.๕๐๐
๓๐	ลป.ถ ๑-๐๐๓๐	บ้านเขานมนาง - บ้านหัวเขา	๑๐	คลองเกตุ	โคกสำโรง	-	๔	๐.๘๕๐	๑.๐๗๕
๓๑	ลป.ถ ๑-๐๐๓๑	บ้าน หมู่ ๕ ต.โคกสำโรง - บ้าน หมู่ ๑ ต.คลองเกตุ	๕	โคกสำโรง	โคกสำโรง	-	๔	๐.๐๖๕	๐.๐๖๕
๓๒	ลป.ถ ๑-๐๐๓๒	บ้าน หมู่ ๑๑ ต.เกาะแก้ว - บ้าน หมู่ ๗ ต.สะแกราบ	๑๑	เกาะแก้ว	โคกสำโรง	-	๕	๑.๙๘๕	๒.๐๐๐
๓๓	ลป.ถ ๑-๐๐๓๓	บ้าน หมู่ ๑๐ ต.คลองเกตุ - บ้าน หมู่ ๑๑ ต.ห้วยโป่ง	๑๐	คลองเกตุ	โคกสำโรง	-	๕	๓.๘๗๗	๓.๘๗๗
๓๔	ลป.ถ ๑-๐๐๓๔	บ้าน หมู่ ๑๐ ต.คลองเกตุ - บ้าน หมู่ ๙ ต.เพนียด	๑๐	คลองเกตุ	โคกสำโรง	-	๕	๓.๗๕๐	๓.๗๕๐
๓๕	ลป.ถ ๑-๐๐๓๕	บ้านซอนอุดม - บ้านหนองซุย		เกาะแก้ว	โคกสำโรง	-	๔	๑.๐๘๔	๑.๒๐๐
๓๖	ลป.ถ ๑-๐๐๓๖	บ้านพุ่มม่วง - บ้านหนองช้างนอน	๕	วังเพลิง	โคกสำโรง	-	๔	๒.๕๐๐	๒.๕๐๐
๓๗	ลป.ถ ๑-๐๐๓๗	โรงโม่หินนิยมชัย - บ้านป่อน้ำ	๓	นาโสม	ชัยบาดาล	-	๔	๖.๐๘๙	๖.๐๘๙
๓๘	ลป.ถ ๑-๐๐๓๘	รร.นารายณ์วิทยา - สะพานนิยมชัยศิริ	-	ทต.ลำนารายณ์	ชัยบาดาล	-	๔	๑.๓๔๕	๑.๓๔๕
๓๙	ลป.ถ ๑-๐๐๓๙	บ้านวังอ่าง - บ้านเขาตะแคง	๖	บัวชุม	ชัยบาดาล	-	๕	๒.๕๐๐	๒.๒๕๐
๔๐	ลป.ถ ๑-๐๐๔๐	บ้านเขาตะแคง - บ้านเขาน้อย	๓	ซับตะเคียน	ชัยบาดาล	-	๕	๔.๐๐๐	๔.๗๒๕
๔๑	ลป.ถ ๑-๐๐๔๑	บ้านซับตะเคียน - บ้านหนองโก	๒	ซับตะเคียน	ชัยบาดาล	-	๔	๑.๒๒๕	๔.๓๕๐
๔๒	ลป.ถ ๑-๐๐๔๒	บ้านบางคู้ - บ้านไผ่ตะล่อม	๑๑	บางคู้	ท่าม่วง	-	๔	๙.๑๕๐	๙.๑๕๐
๔๓	ลป.ถ ๑-๐๐๔๓	บ้านเบิก - บ้านช่อยกลาง	๓	บ้านเบิก	ท่าม่วง	-	๔	๖.๘๕๔	๖.๘๕๔
๔๔	ลป.ถ ๑-๐๐๔๔	บ้านห้วยแก้ว - บ้านมุจลินทร์	๑๓	เขาสมอคอน	ท่าม่วง	-	๔	๕.๒๙๑	๕.๒๙๑
๔๕	ลป.ถ ๑-๐๐๔๕	บ้านท่าโหลง - บ้านหัวไผ่	๒	เขาสมอคอน	ท่าม่วง	-	๔	๑๔.๒๓๒	๑๔.๒๓๒
๔๖	ลป.ถ ๑-๐๐๔๖	บ้านหนองปลาตุ๊ก - บ้านเขาสมอคอน	๑๔	บางลี่	ท่าม่วง	-	๔	๔.๗๐๐	๔.๗๐๐

สมุดลงทะเบียนคุมสายทาง ทางหลวงท้องถิ่น

องค์การบริหารส่วนจังหวัดลพบุรี

ลำดับที่	รหัสโครงการ	ชื่อสายทาง	ที่ตั้ง			ชั้นทางในเขตเมืองหรือในเขตชุมชน(ชั้น)	ชั้นทางนอกเขตเมืองหรือนอกเขตชุมชน (ชั้น)	ระยะทาง (กม.)	ระยะทางสำรวจใหม่ (กม.)
			หมู่ที่	ตำบล	อำเภอ				
๔๗	ลบ.ถ ๑-๐๐๔๗	บ้านไผ่วงษ์ - บ้านโคกสลด	๑	บางลี่	ท่าวัง	-	๔	๐.๘๗๕	๐.๘๗๕
๔๘	ลบ.ถ ๑-๐๐๔๘	บ้าน หมู่ ๑๐ ต.ท่าวัง - บ้าน หมู่ ๑ ต.หัวสำโรง	๑๐	ท่าวัง	ท่าวัง	-	๔	๐.๘๒๕	๐.๘๒๕
๔๙	ลบ.ถ ๑-๐๐๔๙	บ้านหนองกระเบียน - บ้านขอนแก่น	๔,๙	หนองกระเบียน	บ้านหมี่	-	๔	๑๓.๗๐๐	๑๓.๗๐๐
๕๐	ลบ.ถ ๑-๐๐๕๐	บ้านโพนทอง - บ้านหนองกระเบียน	๕	เซียงงา	บ้านหมี่	-	๔	๔.๑๑๐	๔.๑๑๐
๕๑	ลบ.ถ ๑-๐๐๕๑	บ้านบางขาม - บ้านมหาสอน	๑	บางขาม	บ้านหมี่	-	๔	๓.๒๐๐	๓.๒๐๐
๕๒	ลบ.ถ ๑-๐๐๕๒	บ้านห้วยแก้ว - บ้านคลองบางน้อย	๓	สนามแจง	บ้านหมี่	-	๔	๖.๓๔๐	๖.๓๔๐
๕๓	ลบ.ถ ๑-๐๐๕๓	บ้านบางกระทู้ - บ้านน้ำบ่อ	๑	บางกระทู้	บ้านหมี่	-	๔	๖.๕๐๓	๖.๗๖๐
๕๔	ลบ.ถ ๑-๐๐๕๔	บ้านน้ำสร้าง - บ้านหนองแก	๖	ดอนดึง	บ้านหมี่	-	๔	๐.๘๕๐	๓.๓๙๐
๕๕	ลบ.ถ ๑-๐๐๕๕	บ้านกระเบาหลัก - บ้านท้ายลือค	๑	ดอนดึง	บ้านหมี่	-	๔	๑.๓๘๒	๑.๓๘๒
๕๖	ลบ.ถ ๑-๐๐๕๖	บ้านหนองเมือง - บ้านหนองแก	๒,๕	หนองเมือง	บ้านหมี่	-	๔	๑.๐๐๐	๑.๕๕๐
๕๗	ลบ.ถ ๑-๐๐๕๗	บ้านสนามแจง - บ้านเขาสาริกา	๔	สนามแจง	บ้านหมี่	-	๔	๐.๘๗๕	๐.๘๗๕
๕๘	ลบ.ถ ๑-๐๐๕๘	บ้านสระตาแวง - บ้านหนองน้ำทิพย์	๒	พุกา	บ้านหมี่	-	๔	๐.๗๗๑	๐.๗๗๑
๕๙	ลบ.ถ ๑-๐๐๕๙	บ้านบ่อคู - บ้านทะเลวังวัด (ตอน ๑,๒)	๒	ท่าหลวง	ท่าหลวง	-	๔	๕.๑๒๐	๕.๓๐๐
๖๐	ลบ.ถ ๑-๐๐๖๐	บ้านหนองไก่อ๊ะ - บ้านทะเลวังวัด	๖	หนองผักแว่น	ท่าหลวง	-	๔	๑๒.๓๘๐	๑๒.๗๐๐
๖๑	ลบ.ถ ๑-๐๐๖๑	บ้านเนินสวอง - บ้านคลองไทร	๖	หนองผักแว่น	ท่าหลวง	-	๕	๓.๐๐๐	๒.๙๔๐
๖๒	ลบ.ถ ๑-๐๐๖๒	บ้านท่าหลวง - บ้านวังอ่าง	๓	ท่าหลวง	ท่าหลวง	-	๕	๒๑.๐๐๐	๑๖.๗๐๐
๖๓	ลบ.ถ ๑-๐๐๖๓	บ้านหนองประดง - บ้านทุ่งเป้ง	-	เทศบาล	ท่าหลวง	-	๕	๑๒.๕๐๐	๑๒.๕๐๐
๖๔	ลบ.ถ ๑-๐๐๖๔	บ้านบ่อคู - บ้านทะเลวังวัด (ซอย ๖)	๒	ท่าหลวง	ท่าหลวง	-	๕	๖.๕๐๐	๖.๕๐๐
๖๕	ลบ.ถ ๑-๐๐๖๕	บ้านทุ่งเป้ง - บ้านหัวลำ	๗	หัวลำ	ท่าหลวง	-	๕	๓.๐๐๐	๓.๑๕๐
๖๖	ลบ.ถ ๑-๐๐๖๖	บ้านชัยราษฎร์ - บ้านเขาตะแคง	๑	หัวลำ	ท่าหลวง	-	๕	๔.๗๐๐	๔.๘๗๐
๖๗	ลบ.ถ ๑-๐๐๖๗	บ้านท่ากรวด - บ้านหนองประดง	๑	แก่งผักกูด	ท่าหลวง	-	๕	๕.๐๐๐	๕.๓๐๐
๖๘	ลบ.ถ ๑-๐๐๖๘	บ้านสะพานสาม - บ้านท่าตะโก	๗	ท่าหลวง	ท่าหลวง	-	๔	๑.๕๐๐	๑.๕๐๐
๖๙	ลบ.ถ ๑-๐๐๖๙	บ้านร่องเพกา - บ้านขอนแก่น	๑๑	สระโบสถ์	สระโบสถ์	-	๔	๒.๒๗๐	๒.๒๗๐





พิจารณาจร

สมุดลงทะเบียนคู่มือสายทาง ทางหลวงท้องถิ่น

องค์การบริหารส่วนจังหวัดลพบุรี

ลำดับที่	รหัสโครงการ	ชื่อสายทาง	ผิวจราจรกว้าง (เมตร)					รัศมีเขตทาง จากศูนย์กลาง ถนน	เขตทางกว้าง	ปีที่ ก่อสร้าง	ลงทะเบียนเมื่อ	หมายเหตุ
			คสล.	ลาดยาง	ลูกรัง	ไหล่ทาง ข้างละ	ทางเท้า	(เมตร)	(เมตร)	(พ.ศ.)	วัน/เดือน/ปี	
๑	ลบ.ถ ๑-๐๐๐๑	บ้านพระที่นั่งเย็น - บ้านหนองบัวขาว	-	๖.๐๐	-	๑.๐๐	-	๓.๐๐-๔.๐๐	๑๕.๐๐	๒๕๔๓	๒๖ ก.ย. ๕๖	โอนมาจาก กรม ทช. ๓๐ ม.ค.๕๖
๒	ลบ.ถ ๑-๐๐๐๒	บ้านป่าหวาย - บ้านกล้วย	-	๖.๐๐	-	๑.๐๐	-	๔.๕๐	๙.๐๐	๒๕๔๔	๒๖ ก.ย. ๕๖	โอนมาจาก กรม ทช. ๓๐ ม.ค.๕๖
๓	ลบ.ถ ๑-๐๐๐๓	บ้านป่าหวาย - บ้านโคกลำพาน	-	๖.๐๐	-	-	-	๒.๐๐-๓.๐๐	๔.๐๐-๑๐.๐๐	๒๕๓๗	๒๖ ก.ย. ๕๖	โอนมาจาก กรม ทช. ๓๐ ม.ค.๕๖
๔	ลบ.ถ ๑-๐๐๐๔	บ้านดอนโพธิ์ - บ้านโคกลำพาน	-	๖.๐๐	-	-	-	๓.๐๐	๘.๐๐	๒๕๔๒	๒๖ ก.ย. ๕๖	โอนมาจาก กรม ทช. ๑๓ ก.ค.๕๗
๕	ลบ.ถ ๑-๐๐๐๕	บ้านจิวราย - บ้านดอนโพธิ์	-	๖.๐๐	-	-	-	๔.๐๐	๘.๐๐	๒๕๔๓	๒๖ ก.ย. ๕๖	โอนมาจาก กรม ทช. ๑๓ ก.ค.๕๗
๖	ลบ.ถ ๑-๐๐๐๖	บ้าน หมู่ ๗ ต.กโก - บ้าน หมู่ ๔ ต.ป่าตาล	-	๖.๐๐	-	-	-	๓.๐๐	๘.๐๐	๒๕๔๑	๒๖ ก.ย. ๕๖	โอนมาจาก กรม ทช. ๓๐ ม.ค.๕๖
๗	ลบ.ถ ๑-๐๐๐๗	บ้านดงจำปา - บ้านไร่	-	๖.๐๐	-	-	-	๓.๐๐	๑๐.๐๐	๒๕๔๔	๒๖ ก.ย. ๕๖	โอนมาจาก กรม ทช. ๓๐ ม.ค.๕๖
๘	ลบ.ถ ๑-๐๐๐๘	บ้านไม้หน้ากระดาน - บ้านสี่คลอง	-	๖.๐๐	-	๑.๐๐	-	๓.๐๐-๔.๐๐	๑๐.๐๐	๒๕๔๔	๒๖ ก.ย. ๕๖	โอนมาจาก กรม ทช. ๓๐ ม.ค.๕๖
๙	ลบ.ถ ๑-๐๐๐๙	บ้านโพธิ์ตรุ - บ้านสี่คลอง	-	๖.๐๐	-	๑.๐๐	-	๔.๐๐	๑๐.๐๐	๒๕๓๙	๒๖ ก.ย. ๕๖	โอนมาจาก กรม ทช. ๓๐ ม.ค.๕๖
๑๐	ลบ.ถ ๑-๐๐๑๐	บ้านบำหรุ - บ้านท่าข้าม	-	๖.๐๐	-	๑.๕๐	-	๔.๐๐	๑๐.๐๐	๒๕๔๕	๒๖ ก.ย. ๕๖	โอนมาจาก กรม ทช. ๓๐ ม.ค.๕๖
๑๑	ลบ.ถ ๑-๐๐๑๑	บ้านท้ายตลาด - บ้านจิวราย	-	๖.๐๐	-	๑.๐๐	-	๔.๐๐	๑๐.๐๐	๒๕๔๐	๒๖ ก.ย. ๕๖	โอนมาจาก กรม ทช. ๓๐ ม.ค.๕๖
๑๒	ลบ.ถ ๑-๐๐๑๒	บ้านหนองลาดเอียด - บ้านท้ายดอนเม่า	-	๖.๐๐	-	-	-	๓.๐๐	๑๐.๐๐	๒๕๔๒	๒๖ ก.ย. ๕๖	โอนมาจาก กรม ทช. ๑๓ ก.ค.๕๗
๑๓	ลบ.ถ ๑-๐๐๑๓	บ้านน้ำซับ - บ้านถ้ำบ่อทอง	-	๖.๐๐	-	๑.๐๐	-	๔.๐๐	๑๐.๐๐	๒๕๔๑	๒๖ ก.ย. ๕๖	โอนมาจาก กรม ทช. ๑๓ ก.ค.๕๗
			-	๑๓.๖๐	-	๑.๐๐	-					
๑๔	ลบ.ถ ๑-๐๐๑๔	บ้านสระวัง - บ้านด่านกระเบา	-	๖.๐๐	-	๑.๐๐	-	๔.๐๐	๑๐.๐๐	๒๕๔๐	๒๖ ก.ย. ๕๖	โอนมาจาก กรม ทช. ๑๓ ก.ค.๕๗
๑๕	ลบ.ถ ๑-๐๐๑๕	บ้าน หมู่ ๑ ต.จิวราย - บ้าน หมู่ ๑ ต.ดอนโพธิ์	๔.๐๐	-	-	-	-	๒.๕๐	๕.๐๐	๒๕๔๖	๒๖ ก.ย. ๕๖	โอนมาจาก กรม ทช. ๒๗ ก.พ.๕๗
๑๖	ลบ.ถ ๑-๐๐๑๖	แยกทางหลวงหมายเลข ๑ - กองบิน ๒	-	๗.๐๐	-	๒.๕๐	-	๔.๐๐	๘.๐๐	๒๕๔๘	๒๖ ก.ย. ๕๖	โอนมาจาก กรม ทล.๑ เม.ย.๕๘
๑๗	ลบ.ถ ๑-๐๐๑๗	บ้านน้ำจั้น - วัดพระบาทน้ำพุ	-	๖.๐๐	-	-	-	๓.๐๐	๘.๐๐	๒๕๔๘	๒๖ ก.ย. ๕๖	อบจ.ก่อสร้าง
๑๘	ลบ.ถ ๑-๐๐๑๘	บ้าน หมู่ ๕ ต.โคกตูม - บ้าน หมู่ ๓ ต.ช่องสาริกา	๖.๐๐	-	-	-	-	๓.๕๐	๘.๐๐	๒๕๕๒	๒๖ ก.ย. ๕๖	อบจ.ก่อสร้าง
๑๙	ลบ.ถ ๑-๐๐๑๙	บ้าน หมู่ ๑๐ ต.บางขันหมาก - คั่นคลองกระทุ่ม	-	๖.๐๐	-	-	-	๔.๐๐	๖.๐๐-๘.๐๐	๒๕๕๐	๒๖ ก.ย. ๕๖	อบจ.ก่อสร้าง
๒๐	ลบ.ถ ๑-๐๐๒๐	บ้านช่องสาริกา - บ้านคำพราน	-	๖.๐๐	-	๑.๐๐	-	๔.๐๐	๑๐.๐๐	๒๕๔๔	๒๖ ก.ย. ๕๖	โอนมาจาก กรม ทช. ๓๐ ม.ค.๕๖
๒๑	ลบ.ถ ๑-๐๐๒๑	บ้านซอย ๑๒ - บ้านซอย ๑๗	-	๖.๐๐	-	๑.๐๐	-	๔.๐๐	๑๐.๐๐	๒๕๔๐	๒๖ ก.ย. ๕๖	โอนมาจาก กรม ทช. ๓๐ ม.ค.๕๖
๒๒	ลบ.ถ ๑-๐๐๒๒	บ้านใหม่โพธิ์ทอง - บ้านคำพราน	-	๖.๐๐	-	๑.๐๐	-	๔.๐๐	๑๐.๐๐	๒๕๔๐	๒๖ ก.ย. ๕๖	โอนมาจาก กรม ทช. ๑๓ ก.ค.๕๗
๒๓	ลบ.ถ ๑-๐๐๒๓	บ้านทรัพย์สำราญ - บ้านดงลาน	-	๖.๐๐	-	๑.๐๐	-	๔.๐๐	๑๐.๐๐	๒๕๔๓	๒๖ ก.ย. ๕๖	โอนมาจาก กรม ทช. ๓๐ ม.ค.๕๖
๒๔	ลบ.ถ ๑-๐๐๒๔	บ้านหนองมะดัน - บ้านคลองห้วยไผ่	-	๖.๐๐	-	๑.๐๐	-	๔.๐๐	๑๐.๐๐	๒๕๕๒	๒๖ ก.ย. ๕๖	อบจ.ก่อสร้าง
๒๕	ลบ.ถ ๑-๐๐๒๕	บ้านวังกระทุ่ม - บ้านซอนบอน	-	๖.๐๐	-	๑.๐๐	-	๔.๐๐	๑๐.๐๐	๒๕๔๒	๒๖ ก.ย. ๕๖	โอนมาจาก กรม ทช. ๓๐ ม.ค.๕๖

สมุดลงทะเบียนคู่มือสายทาง ทางหลวงท้องถิ่น

องค์การบริหารส่วนจังหวัดลพบุรี

ลำดับที่	รหัสโครงการ	ชื่อสายทาง	ผิวจราจรกว้าง (เมตร)					รัศมีเขตทาง จากศูนย์กลาง ถนน	เขตทางกว้าง	ปีที่ ก่อสร้าง	ลงทะเบียนเมื่อ	หมายเหตุ
			คสล.	ลาดยาง	ลูกรัง	ไหล่ทาง ข้างละ	ทางเท้า	(เมตร)	(เมตร)	(พ.ศ.)	วัน/เดือน/ปี	
๒๖	ลบ.ถ ๑-๐๐๒๖	บ้านท่าม่วง - บ้านวังจั่น	-	๖.๐๐	-	๑.๐๐	-	๔.๐๐	๑๐.๐๐	๒๕๔๓	๒๖ ก.ย. ๕๖	โอนมาจาก กรม ทช. ๓๐ ม.ค.๕๖
๒๗	ลบ.ถ ๑-๐๐๒๗	บ้านเพนียด - บ้านหนองใหญ่	-	๖.๐๐	-	๑.๐๐	-	๔.๐๐	๑๐.๐๐	๒๕๔๐	๒๖ ก.ย. ๕๖	โอนมาจาก กรม ทช. ๓๐ ม.ค.๕๖
๒๘	ลบ.ถ ๑-๐๐๒๘	บ้านวังเพลิง - บ้านสะแกราบ	-	๖.๐๐	-	๑.๐๐	-	๓.๐๐-๔.๐๐	๑๐.๐๐	๒๕๓๘	๒๖ ก.ย. ๕๖	โอนมาจาก กรม ทช. ๓๐ ม.ค.๕๖
๒๙	ลบ.ถ ๑-๐๐๒๙	บ้านสะพานคง - บ้านดงมะรุม	-	๖.๐๐	-	๑.๐๐	-	๔.๐๐	๑๐.๐๐	๒๕๔๗	๒๖ ก.ย. ๕๖	อบจ.ก่อสร้าง
๓๐	ลบ.ถ ๑-๐๐๓๐	บ้านเขานมนาง - บ้านหัวเขา	-	๖.๐๐	-	๑.๐๐	-	๔.๐๐	๑๐.๐๐	๒๕๔๘	๒๖ ก.ย. ๕๖	อบจ.ก่อสร้าง
๓๑	ลบ.ถ ๑-๐๐๓๑	บ้าน หมู่ ๕ ต.โคกสำโรง - บ้าน หมู่ ๑ ต.คลองเกตุ	๖.๐๐	-	-	-	-	๓.๕๐	๘.๐๐	๒๕๔๙	๒๖ ก.ย. ๕๖	อบจ.ก่อสร้าง
๓๒	ลบ.ถ ๑-๐๐๓๒	บ้าน หมู่ ๑๑ ต.เกาะแก้ว - บ้าน หมู่ ๗ ต.สะแกราบ	-	๖.๐๐	-	-	-	๔.๐๐	๑๐.๐๐	๒๕๔๙	๒๖ ก.ย. ๕๖	อบจ.ก่อสร้าง
๓๓	ลบ.ถ ๑-๐๐๓๓	บ้าน หมู่ ๑๐ ต.คลองเกตุ - บ้าน หมู่ ๑๑ ต.ห้วยโป่ง	-	๖.๐๐	-	-	-	๔.๐๐	๑๐.๐๐	๒๕๕๒	๒๖ ก.ย. ๕๖	อบจ.ก่อสร้าง
๓๔	ลบ.ถ ๑-๐๐๓๔	บ้าน หมู่ ๑๐ ต.คลองเกตุ - บ้าน หมู่ ๙ ต.เพนียด	-	๖.๐๐	-	๑.๐๐	-	๔.๐๐	๑๐.๐๐	๒๕๕๒	๒๖ ก.ย. ๕๖	อบจ.ก่อสร้าง
๓๕	ลบ.ถ ๑-๐๐๓๕	บ้านขอนแก่นม - บ้านหนองขุย	-	๖.๐๐	-	-	-	๓.๐๐	๑๐.๐๐	๒๕๕๒	๒๖ ก.ย. ๕๖	อบจ.ก่อสร้าง
๓๖	ลบ.ถ ๑-๐๐๓๖	บ้านพุ่มม่วง - บ้านหนองข้างนอน	๕.๐๐	-	-	-	-	๓.๐๐	๑๐.๐๐	๒๕๔๗	๒๖ ก.ย. ๕๖	อบจ.ก่อสร้าง
๓๗	ลบ.ถ ๑-๐๐๓๗	โรงโม่หินนิคมชัย - บ้านบ่อน้ำ	-	๖.๐๐	-	๑.๐๐	-	๔.๐๐	๘.๐๐	๒๕๔๔	๒๖ ก.ย. ๕๖	โอนมาจาก กรม ทช. ๓๐ ม.ค.๕๖
๓๘	ลบ.ถ ๑-๐๐๓๘	รร.นารายณ์วิทยา - สะพานนิคมชัยศิริ	-	๖.๐๐	-	๑.๐๐	-	๔.๐๐	๘.๐๐	๒๕๔๕	๒๖ ก.ย. ๕๖	โอนมาจาก กรม ทช. ๑๖ ส.ค.๕๗
๓๙	ลบ.ถ ๑-๐๐๓๙	บ้านวังอ่าง - บ้านเขาตะแคง	-	๖.๐๐	-	-	-	๓.๐๐	๘.๐๐	๒๕๔๖	๒๖ ก.ย. ๕๖	โอนมาจาก กรม สสท. ๑๔ ส.ค.๕๖
๔๐	ลบ.ถ ๑-๐๐๔๐	บ้านเขาตะแคง - บ้านเขาน้อย	-	๖.๐๐	-	-	-	๓.๐๐	๘.๐๐	๒๕๔๖	๒๖ ก.ย. ๕๖	โอนมาจาก กรม สสท. ๑๔ ส.ค.๕๖
๔๑	ลบ.ถ ๑-๐๐๔๑	บ้านซับตะเคียน - บ้านหนองโก	-	๖.๐๐	-	-	-	๓.๐๐	๑๐.๐๐	๒๕๔๖	๒๖ ก.ย. ๕๖	อบจ.ก่อสร้าง
๔๒	ลบ.ถ ๑-๐๐๔๒	บ้านบางคู้ - บ้านไผ่ตะล่อม	-	๖.๐๐	-	๑.๐๐	-	๔.๐๐	๑๐.๐๐	๒๕๔๕	๒๖ ก.ย. ๕๖	โอนมาจาก กรม ทช. ๓๐ ม.ค.๕๖
๔๓	ลบ.ถ ๑-๐๐๔๓	บ้านเบิก - บ้านข่อยกลาง	-	๖.๐๐	-	๑.๐๐	-	๓.๐๐-๔.๐๐	๑๐.๐๐	๒๕๔๑	๒๖ ก.ย. ๕๖	โอนมาจาก กรม ทช. ๓๐ ม.ค.๕๖
๔๔	ลบ.ถ ๑-๐๐๔๔	บ้านห้วยแก้ว - บ้านมุงลินทร์	-	๖.๐๐	-	-	-	๓.๐๐-๔.๐๐	๑๐.๐๐	๒๕๓๘	๒๖ ก.ย. ๕๖	โอนมาจาก กรม ทช. ๓๐ ม.ค.๕๖
๔๕	ลบ.ถ ๑-๐๐๔๕	บ้านท่าโหลง - บ้านหัวไผ่	-	๖.๐๐	-	๑.๐๐	-	๔.๐๐	๘.๐๐	๒๕๔๒	๒๖ ก.ย. ๕๖	โอนมาจาก กรม ทช. ๓๐ ม.ค.๕๖
๔๖	ลบ.ถ ๑-๐๐๔๖	บ้านหนองปลาตุก - บ้านเขาสมอคอน	-	๖.๐๐	-	๑.๐๐	-	๓.๐๐ - ๔.๐๐	๖.๐๐-๑๐.๐๐	๒๕๔๒	๒๖ ก.ย. ๕๖	โอนมาจาก กรม ทช. ๓๐ ม.ค.๕๖
๔๗	ลบ.ถ ๑-๐๐๔๗	บ้านไผ่วงษ์ - บ้านโคกสลด	-	๖.๐๐	-	-	-	๓.๐๐	๖.๐๐	๒๕๔๗	๒๖ ก.ย. ๕๖	อบจ.ก่อสร้าง
๔๘	ลบ.ถ ๑-๐๐๔๘	บ้าน หมู่ ๑๐ ต.ท่าวัง - บ้าน หมู่ ๑ ต.หัวสำโรง	-	๖.๐๐	-	-	-	๓.๐๐	๖.๐๐	๒๕๕๑	๒๖ ก.ย. ๕๖	อบจ.ก่อสร้าง
๔๙	ลบ.ถ ๑-๐๐๔๙	บ้านหนองกระเบียน - บ้านขอนแก่น	-	๖.๐๐	-	-	-	๓.๐๐	๖.๐๐-๑๐.๐๐	๒๕๔๑	๒๖ ก.ย. ๕๖	โอนมาจาก กรม ทช. ๓๐ ม.ค.๕๖
๕๐	ลบ.ถ ๑-๐๐๕๐	บ้านโพนทอง - บ้านหนองกระเป็อง	-	๖.๐๐	-	๑.๐๐	-	๔.๐๐	๔.๐๐-๑๐.๐๐	๒๕๔๑	๒๖ ก.ย. ๕๖	โอนมาจาก กรม ทช. ๓๐ ม.ค.๕๖
๕๑	ลบ.ถ ๑-๐๐๕๑	บ้านบางขาม - บ้านมหาสอน	-	๖.๐๐	-	-	-	๓.๐๐	๖.๐๐-๘.๐๐	๒๕๔๑	๒๖ ก.ย. ๕๖	โอนมาจาก กรม ทช. ๓๐ ม.ค.๕๖

สมุดลงทะเบียนคู่มือสายทาง ทางหลวงท้องถิ่น

องค์การบริหารส่วนจังหวัดลพบุรี

ลำดับที่	รหัสโครงการ	ชื่อสายทาง	ผิวจราจรกว้าง (เมตร)					รัศมีเขตทาง จากศูนย์กลาง ถนน	เขตทางกว้าง	ปีที่ ก่อสร้าง	ลงทะเบียนเมื่อ	หมายเหตุ
			คสล.	ลาดยาง	ลูกรัง	ไหล่ทาง ข้างละ	ทางเท้า	(เมตร)	(เมตร)	(พ.ศ.)	วัน/เดือน/ปี	
๕๒	ลบ.ถ ๑-๐๐๕๒	บ้านห้วยแก้ว - บ้านคลองบางน้อย	-	๖.๐๐	-	-	-	๓.๐๐	๖.๐๐-๘.๐๐	๒๕๓๙	๒๖ ก.ย. ๕๖	อบจ.ก่อสร้าง
๕๓	ลบ.ถ ๑-๐๐๕๓	บ้านบางกระพี้ - บ้านน้ำบ่อ	-	๖.๐๐	-	-	-	๓.๐๐	๑๐.๐๐	๒๕๓๙	๒๖ ก.ย. ๕๖	อบจ.ก่อสร้าง
๕๔	ลบ.ถ ๑-๐๐๕๔	บ้านน้ำสร้าง - บ้านหนองแก	-	๖.๐๐	-	-	-	๓.๐๐	๑๐.๐๐	๒๕๔๗	๒๖ ก.ย. ๕๖	อบจ.ก่อสร้าง
๕๕	ลบ.ถ ๑-๐๐๕๕	บ้านกระเบาหลัก - บ้านท้ายลือค	-	๖.๐๐	-	๑.๐๐	-	๓.๐๐-๔.๐๐	๑๐.๐๐	๒๕๔๘	๒๖ ก.ย. ๕๖	อบจ.ก่อสร้าง
๕๖	ลบ.ถ ๑-๐๐๕๖	บ้านหนองเมือง - บ้านหนองแก	-	๖.๐๐	-	-	-	๒.๕๐	๕.๐๐	๒๕๔๘	๒๖ ก.ย. ๕๖	อบจ.ก่อสร้าง
๕๗	ลบ.ถ ๑-๐๐๕๗	บ้านสนามแจง - บ้านเขาสาริกา	-	๖.๐๐	-	-	-	๓.๐๐	๘.๐๐	๒๕๔๘	๒๖ ก.ย. ๕๖	อบจ.ก่อสร้าง
๕๘	ลบ.ถ ๑-๐๐๕๘	บ้านสระตาแวง - บ้านหนองน้ำทิพย์	-	๖.๐๐	-	-	-	๒.๕๐	๘.๐๐	๒๕๔๘	๒๖ ก.ย. ๕๖	อบจ.ก่อสร้าง
๕๙	ลบ.ถ ๑-๐๐๕๙	บ้านบ่อคู - บ้านทะเลวังวัด (ตอน ๑,๒)	-	๖.๐๐	-	๑.๐๐	-	๔.๐๐	๑๐.๐๐	๒๕๔๒	๒๖ ก.ย. ๕๖	โอนมาจาก กรม ทช. ๓๐ ม.ค.๔๖
๖๐	ลบ.ถ ๑-๐๐๖๐	บ้านหนองไผ่เขียว - บ้านทะเลวังวัด	-	๖.๐๐	-	๑.๐๐	-	๓.๐๐	๑๐.๐๐	๒๕๔๖	๒๖ ก.ย. ๕๖	โอนมาจาก กรม สสท. ๑๔ ส.ค.๔๖
๖๑	ลบ.ถ ๑-๐๐๖๑	บ้านเนินสวาง - บ้านคลองไทร	-	๖.๐๐	-	-	-	๓.๐๐	๘.๐๐	๒๕๔๖	๒๖ ก.ย. ๕๖	โอนมาจาก กรม สสท. ๑๔ ส.ค.๔๖
๖๒	ลบ.ถ ๑-๐๐๖๒	บ้านท่าหลวง - บ้านวังอ่าง	-	๖.๐๐	-	๑.๐๐	-	๓.๐๐	๘.๐๐	๒๕๔๖	๒๖ ก.ย. ๕๖	โอนมาจาก กรม สสท. ๑๔ ส.ค.๔๖
๖๓	ลบ.ถ ๑-๐๐๖๓	บ้านหนองประดง - บ้านทุ่งเป้ง	-	๖.๐๐	-	๑.๐๐	-	๓.๐๐	๘.๐๐	๒๕๔๖	๒๖ ก.ย. ๕๖	โอนมาจาก กรม สสท. ๑๔ ส.ค.๔๖
๖๔	ลบ.ถ ๑-๐๐๖๔	บ้านบ่อคู - บ้านทะเลวังวัด (ซอย ๖)	-	๖.๐๐	-	-	-	๓.๐๐	๘.๐๐	๒๕๔๖	๒๖ ก.ย. ๕๖	โอนมาจาก กรม สสท. ๑๔ ส.ค.๔๖
๖๕	ลบ.ถ ๑-๐๐๖๕	บ้านทุ่งเป้ง - บ้านหัวลำ	-	๖.๐๐	-	-	-	๓.๐๐	๘.๐๐	๒๕๔๖	๒๖ ก.ย. ๕๖	โอนมาจาก กรม สสท. ๑๔ ส.ค.๔๖
๖๖	ลบ.ถ ๑-๐๐๖๖	บ้านชัยราษฎร์ - บ้านเขาตะแคง	-	๖.๐๐	-	-	-	๓.๐๐	๘.๐๐	๒๕๔๖	๒๖ ก.ย. ๕๖	โอนมาจาก กรม สสท. ๑๔ ส.ค.๔๖
๖๗	ลบ.ถ ๑-๐๐๖๗	บ้านท่ากรวด - บ้านหนองประดง	-	๖.๐๐	-	-	-	๓.๐๐	๘.๐๐	๒๕๔๖	๒๖ ก.ย. ๕๖	โอนมาจาก กรม สสท. ๑๔ ส.ค.๔๖
๖๘	ลบ.ถ ๑-๐๐๖๘	บ้านสะพานสาม - บ้านท่าตะโก	-	๖.๐๐	-	-	-	๓.๐๐	๘.๐๐	๒๕๔๖	๒๖ ก.ย. ๕๖	โอนมาจาก กรม สสท. ๑๔ ส.ค.๔๖
๖๙	ลบ.ถ ๑-๐๐๖๙	บ้านร่องเพกา - บ้านขอนแก่นบูรณ	-	๖.๐๐	-	๑.๐๐	-	๔.๐๐	๑๐.๐๐	๒๕๔๓	๒๖ ก.ย. ๕๖	โอนมาจาก กรม ทช. ๓๐ ม.ค.๔๖
๗๐	ลบ.ถ ๑-๐๐๗๐	บ้านดงน้อย - บ้านเขาราบ	-	๖.๐๐	-	๑.๐๐	-	๔.๕๐	๑๕.๐๐	๒๕๔๑	๒๖ ก.ย. ๕๖	โอนมาจาก กรม ทช. ๓๐ ม.ค.๔๖
๗๑	ลบ.ถ ๑-๐๐๗๑	บ้านคลองมะเกลือ - บ้านทุ่งท่าช้าง	๔.๐๐	-	-	-	-	๒.๕๐	๖.๐๐	๒๕๔๖	๒๖ ก.ย. ๕๖	โอนมาจาก กรม ทช. ๒๗ ก.พ.๔๗
๗๒	ลบ.ถ ๑-๐๐๗๒	บ้านร่องเพกา - บ้านสามแยกมาเจริญ	-	๖.๐๐	-	-	-	๓.๐๐	๑๐.๐๐	๒๕๕๑	๒๖ ก.ย. ๕๖	อบจ.ก่อสร้าง
๗๓	ลบ.ถ ๑-๐๐๗๓	บ้านวังทอง - บ้านลำโป่งเพชร	-	๖.๐๐	-	๑.๐๐	-	๔.๕๐	๑๕.๐๐	๒๕๔๐	๒๖ ก.ย. ๕๖	โอนมาจาก กรม ทช. ๓๐ ม.ค.๔๖
๗๔	ลบ.ถ ๑-๐๐๗๔	บ้านหนองอีเก้ง - บ้านขอนแก่นบูรณ	-	๖.๐๐	-	๑.๐๐	-	๔.๐๐	๑๐.๐๐	๒๕๔๓	๒๖ ก.ย. ๕๖	โอนมาจาก กรม ทช. ๓๐ ม.ค.๔๖
๗๕	ลบ.ถ ๑-๐๐๗๕	บ้านน้อยนาสวรรค์ - วังไธ้อินทร์	-	๖.๐๐	-	๑.๐๐	-	๔.๐๐	๑๐.๐๐	๒๕๔๐	๒๖ ก.ย. ๕๖	โอนมาจาก กรม ทช. ๓๐ ม.ค.๔๖
๗๖	ลบ.ถ ๑-๐๐๗๖	บ้านวังทอง - บ้านหนองโก	-	๖.๐๐	-	-	-	๔.๐๐	๑๐.๐๐	๒๕๔๘	๒๖ ก.ย. ๕๖	อบจ.ก่อสร้าง
๗๗	ลบ.ถ ๑-๐๐๗๗	บ้าน หมู่ ๔ ต.หนองรี - บ้าน หมู่ ๕ ต.หนองยายไธ้	-	๖.๐๐	-	-	-	๓.๐๐	๑๐.๐๐	๒๕๔๙	๒๖ ก.ย. ๕๖	อบจ.ก่อสร้าง



พิกัดที่ตั้ง

**สมุดลงทะเบียนคุมสายทาง ทางหลวงท้องถิ่น**  
**องค์การบริหารส่วนจังหวัดลพบุรี**

ลำดับที่	รหัสโครงการ	ชื่อสายทาง	ต้นทาง			ปลายทาง		
			กม. ที่	พิกัด (N)	พิกัด (E)	กม. ที่	พิกัด (N)	พิกัด (E)
๑	ลบ.ถ ๑-๐๐๐๑	บ้านพระที่นั่งเย็น - บ้านหนองบัวขาว	๐+๐๐๐	๑๔.๘๐๖๔๗๐	๑๐๐.๖๔๔๐๗๐	๑+๕๒๖	๑๔.๘๑๙๕๕๑๐	๑๐๐.๖๔๗๒๕๐
๒	ลบ.ถ ๑-๐๐๐๒	บ้านป่าหวาย - บ้านกล้วย	๐+๐๐๐	๑๔.๗๖๑๖๗๐	๑๐๐.๖๔๔๕๑๐	๖+๒๑๗	๑๔.๗๓๔๒๘๐	๑๐๐.๖๔๒๕๓๐
๓	ลบ.ถ ๑-๐๐๐๓	บ้านป่าหวาย - บ้านโคกลำพาน	๐+๐๐๐	๑๔.๗๖๑๘๗๐	๑๐๐.๖๔๐๕๓๐	๒+๕๐๐	๑๔.๗๔๖๕๕๐	๑๐๐.๖๓๔๒๔๐
๔	ลบ.ถ ๑-๐๐๐๔	บ้านดอนโพธิ์ - บ้านโคกลำพาน	๐+๐๐๐	๑๔.๗๔๖๔๐๐	๑๐๐.๖๕๓๙๙๐	๑+๕๐๐	๑๔.๗๓๔๒๖๐	๑๐๐.๖๔๔๐๙๐
๕	ลบ.ถ ๑-๐๐๐๕	บ้านจิวราย - บ้านดอนโพธิ์	๐+๐๐๐	๑๔.๖๙๐๐๔๐	๑๐๐.๖๒๒๕๖๐	๓+๓๗๕	๑๔.๖๙๒๗๒๐	๑๐๐.๕๙๖๐๘๐
๖	ลบ.ถ ๑-๐๐๐๖	บ้าน หมู่ ๗ ต.กกโก - บ้าน หมู่ ๔ ต.ป่าตาล	๐+๐๐๐	๑๔.๗๗๖๔๖๐	๑๐๐.๖๖๘๘๖๓	๓+๔๐๐	๑๔.๗๖๖๑๔๘	๑๐๐.๖๔๕๕๒๗
๗	ลบ.ถ ๑-๐๐๐๗	บ้านดงจำปา - บ้านไร่	๐+๐๐๐	๑๔.๗๖๑๘๗๔	๑๐๐.๗๑๐๒๑๒	๔+๓๐๒	๑๔.๗๕๓๖๙๖	๑๐๐.๖๘๖๒๒๖
๘	ลบ.ถ ๑-๐๐๐๘	บ้านไผ่น้ำกระดาน - บ้านสี่คลอง	๐+๐๐๐	๑๔.๗๓๓๘๖๐	๑๐๐.๕๑๗๖๙๙	๑๕+๗๖๔	๑๔.๖๘๘๔๔๐	๑๐๐.๕๘๖๐๖๖
๙	ลบ.ถ ๑-๐๐๐๙	บ้านโพธิ์ตรุ - บ้านสี่คลอง	๐+๐๐๐	๑๔.๗๓๒๖๕๒	๑๐๐.๕๑๔๙๓๐	๒+๗๕๐	๑๔.๗๑๐๘๘๘	๑๐๐.๕๒๓๓๒๐
๑๐	ลบ.ถ ๑-๐๐๑๐	บ้านบำหรุ - บ้านท่าข้าม	๐+๐๐๐	๑๔.๗๕๗๖๐๙	๑๐๐.๕๕๙๔๕๗	๕+๗๓๗	๑๔.๗๑๔๔๗๖	๑๐๐.๕๕๓๒๗๘
๑๑	ลบ.ถ ๑-๐๐๑๑	บ้านท้ายตลาด - บ้านจิวราย	๐+๐๐๐	๑๔.๗๒๑๕๓๒	๑๐๐.๕๕๖๑๒๔	๒+๕๐๐	๑๔.๗๐๕๕๗๓	๑๐๐.๕๗๒๙๐๔
๑๒	ลบ.ถ ๑-๐๐๑๒	บ้านหนองลาดเอียด - บ้านท้ายดอนเม่า	๐+๐๐๐	๑๔.๖๙๙๐๘๐	๑๐๐.๕๕๐๕๐๐	๒+๒๐๐	๑๔.๖๘๗๔๘๐	๑๐๐.๕๕๒๑๑๐
๑๓	ลบ.ถ ๑-๐๐๑๓	บ้านน้ำซับ - บ้านถ้ำบ่อทอง	๐+๐๐๐	๑๔.๘๒๑๒๓๒	๑๐๐.๘๕๕๕๑๕	๗+๘๗๘	๑๔.๘๑๐๕๙๐	๑๐๐.๙๑๑๔๖๕
๑๔	ลบ.ถ ๑-๐๐๑๔	บ้านสระวัง - บ้านด่านกระเบา	๐+๐๐๐	๑๔.๘๗๘๕๗๙	๑๐๐.๘๗๗๑๐๖	๓+๙๐๒	๑๔.๘๔๒๗๖๑	๑๐๐.๘๘๐๙๐๗
๑๕	ลบ.ถ ๑-๐๐๑๕	บ้าน หมู่ ๑ ต.จิวราย - บ้าน หมู่ ๑ ต.ดอนโพธิ์	๐+๐๐๐	๑๔.๗๑๗๕๖๘	๑๐๐.๖๐๗๒๑๖	๐+๕๗๐	๑๔.๗๑๖๓๒๘	๑๐๐.๖๑๒๒๐๒
๑๖	ลบ.ถ ๑-๐๐๑๖	แยกทางหลวงหมายเลข ๑ - กองบิน ๒	๐+๐๐๐	๑๔.๘๘๕๒๕๗	๑๐๐.๖๓๒๔๗๐	๑+๙๔๐	๑๔.๘๘๕๑๑๒	๑๐๐.๖๔๙๙๘๙
๑๗	ลบ.ถ ๑-๐๐๑๗	บ้านน้ำจั้น - วัดพระบาทน้ำพุ	๐+๐๐๐	๑๔.๘๒๘๑๗๐	๑๐๐.๖๙๓๙๘๐	๐+๙๓๔	๑๔.๘๓๒๒๘๐	๑๐๐.๖๘๗๒๔๐
๑๘	ลบ.ถ ๑-๐๐๑๘	บ้าน หมู่ ๕ ต.โคกตูม - บ้าน หมู่ ๓ ต.ช่องสาริกา	๐+๐๐๐	๑๔.๘๒๐๕๓๒	๑๐๐.๘๖๖๑๑๖	๓+๓๑๑	๑๔.๘๐๓๖๗๗	๑๐๐.๘๕๗๕๐๒
๑๙	ลบ.ถ ๑-๐๐๑๙	บ้าน หมู่ ๑๐ ต.บางขันหมาก - คั่นคลองกระพุ่ม	๐+๐๐๐	๑๔.๘๑๑๘๗๘	๑๐๐.๕๘๘๔๑๘	๑+๑๐๐	๑๔.๘๒๒๑๓๒	๑๐๐.๕๘๗๙๕๗
๒๐	ลบ.ถ ๑-๐๐๒๐	บ้านช่องสาริกา - บ้านคำพราน	๐+๐๐๐	๑๔.๘๒๗๙๐๘	๑๐๐.๙๑๐๙๖๙	๑๓+๐๐๐	๑๔.๘๔๑๕๓๖	๑๐๑.๐๓๑๐๖๗
๒๑	ลบ.ถ ๑-๐๐๒๑	บ้านซอย ๑๒ - บ้านซอย ๑๗	๐+๐๐๐	๑๔.๘๖๔๐๔๐	๑๐๐.๙๐๙๔๐๒	๑+๐๐๐	๑๔.๘๖๔๘๔๙	๑๐๐.๙๑๖๐๓๓
๒๒	ลบ.ถ ๑-๐๐๒๒	บ้านใหม่โพธิ์ทอง - บ้านคำพราน	๐+๐๐๐	๑๔.๘๐๓๓๔๗	๑๐๑.๐๑๖๔๙๘	๑+๐๐๐	๑๔.๘๐๓๖๗๙	๑๐๑.๐๒๐๔๘๙
๒๓	ลบ.ถ ๑-๐๐๒๓	บ้านทรัพย์สำราญ - บ้านดงลาน	๐+๐๐๐	๑๔.๙๒๑๕๖๔	๑๐๑.๑๑๓๘๗๓	๔+๘๓๖	๑๔.๙๔๐๓๔๘	๑๐๑.๐๗๗๑๘๐
๒๔	ลบ.ถ ๑-๐๐๒๔	บ้านหนองมะดัน - บ้านคลองห้วยไผ่	๐+๐๐๐	๑๔.๙๘๑๐๒๒	๑๐๑.๑๖๗๙๒๔	๕+๒๓๗	๑๔.๙๕๙๑๓๑	๑๐๑.๒๐๙๖๑๗



**สมุดลงทะเบียนคุมสายทาง ทางหลวงท้องถิ่น**  
**องค์การบริหารส่วนจังหวัดลพบุรี**

ลำดับที่	รหัสโครงการ	ชื่อสายทาง	ต้นทาง			ปลายทาง		
			กม. ที่	พิกัด (N)	พิกัด (E)	กม. ที่	พิกัด (N)	พิกัด (E)
๒๕	ลป.ถ ๑-๐๐๒๕	บ้านวังกระทุ่ม - บ้านซอนบอน	๐+๐๐๐	๑๕.๐๙๙๓๖๘	๑๐๐.๗๑๔๘๓๕	๑๒+๖๕๐	๑๕.๑๖๘๗๐๖	๑๐๐.๗๔๐๕๘๔
๒๖	ลป.ถ ๑-๐๐๒๖	บ้านท่าม่วง - บ้านวังจั่น	๐+๐๐๐	๑๕.๑๐๔๐๔๙	๑๐๐.๗๑๒๔๙๐	๒+๓๔๐	๑๕.๑๙๕๓๕๙	๑๐๐.๖๙๔๕๗๑
๒๗	ลป.ถ ๑-๐๐๒๗	บ้านเพนียด - บ้านหนองใหญ่	๐+๐๐๐	๑๕.๐๗๕๒๗๓	๑๐๐.๘๐๖๒๕๕	๗+๘๑๘	๑๕.๐๓๔๔๘๔	๑๐๐.๘๕๔๗๕๐
๒๘	ลป.ถ ๑-๐๐๒๘	บ้านวังเพลิง - บ้านสะแกราบ	๐+๐๐๐	๑๕.๐๗๖๒๘๔	๑๐๐.๘๕๒๑๘๓	๘+๗๙๕	๑๕.๑๒๐๕๐๒	๑๐๐.๗๙๗๑๓๗
๒๙	ลป.ถ ๑-๐๐๒๙	บ้านสะพานคง - บ้านดงมะรุ้ม	๐+๐๐๐	๑๕.๑๑๘๒๓๑	๑๐๐.๘๒๑๕๐๗	๔+๕๐๐	๑๕.๑๑๑๕๘๗	๑๐๐.๘๕๖๘๔๖
๓๐	ลป.ถ ๑-๐๐๓๐	บ้านเขานมนาง - บ้านหัวเขา	๐+๐๐๐	๑๕.๐๑๖๕๘๘	๑๐๐.๗๔๐๔๕๕	๑+๐๗๕	๑๕.๐๐๘๖๑๙	๑๐๐.๗๔๑๐๑๓
๓๑	ลป.ถ ๑-๐๐๓๑	บ้าน หมู่ ๕ ต.โคกสำโรง - บ้าน หมู่ ๑ ต.คลองเกตุ	๐+๐๐๐	๑๕.๐๖๐๒๓๐	๑๐๐.๗๒๙๗๑๖	๐+๐๖๕	๑๕.๐๕๙๒๓๖	๑๐๐.๗๓๑๖๙๐
๓๒	ลป.ถ ๑-๐๐๓๒	บ้าน หมู่ ๑๑ ต.เกาะแก้ว - บ้าน หมู่ ๗ ต.สะแกราบ	๐+๐๐๐	๑๕.๑๔๗๘๙๒	๑๐๐.๗๕๑๑๗๓	๒+๐๐๐	๑๕.๑๔๖๐๖๓	๑๐๐.๗๖๗๓๑๙
๓๓	ลป.ถ ๑-๐๐๓๓	บ้าน หมู่ ๑๐ ต.คลองเกตุ - บ้าน หมู่ ๑๑ ต.ห้วยโป่ง	๐+๐๐๐	๑๕.๐๐๑๘๒๒	๑๐๐.๗๔๑๒๓๙	๓+๘๗๗	๑๕.๙๘๖๒๐๓	๑๐๐.๗๒๕๙๐๗
๓๔	ลป.ถ ๑-๐๐๓๔	บ้าน หมู่ ๑๐ ต.คลองเกตุ - บ้าน หมู่ ๙ ต.เพนียด	๐+๐๐๐	๑๕.๐๐๑๕๕๒	๑๐๐.๗๔๙๒๖๔	๓+๗๕๐	๑๕.๐๒๔๖๙๑	๑๐๐.๗๕๙๓๕๐
๓๕	ลป.ถ ๑-๐๐๓๕	บ้านซอนอุดม - บ้านหนองขุย	๐+๐๐๐	๑๕.๑๕๑๑๒๓	๑๐๐.๗๓๐๓๗๐	๑+๒๐๐	๑๕.๑๕๕๐๓๒	๑๐๐.๗๔๐๖๙๑
๓๖	ลป.ถ ๑-๐๐๓๖	บ้านพุ่มม่วง - บ้านหนองช้างนอน	๐+๐๐๐	๑๕.๐๐๒๗๖๔	๑๐๐.๘๖๔๔๐๖	๒+๕๐๐	๑๕.๙๙๗๒๔๐	๑๐๐.๘๕๐๗๒๖
๓๗	ลป.ถ ๑-๐๐๓๗	โรงโม่หินนิยมชัย - บ้านบ่อน้ำ	๐+๐๐๐	๑๕.๒๕๒๐๖๙	๑๐๑.๒๘๓๖๗๘	๖+๐๘๙	๑๕.๒๘๙๖๖๐	๑๐๑.๒๘๑๕๓๒
๓๘	ลป.ถ ๑-๐๐๓๘	รร.นารายณ์วิทยา - สะพานนิยมชัยศิริ	๐+๐๐๐	๑๕.๑๙๒๓๔๖	๑๐๑.๑๔๑๖๑๗	๑+๓๔๕	๑๕.๑๘๐๔๑๐	๑๐๑.๑๔๔๒๖๐
๓๙	ลป.ถ ๑-๐๐๓๙	บ้านวังอ่าง - บ้านเขาตะแคง	๐+๐๐๐	๑๕.๐๘๒๑๕๒	๑๐๑.๓๐๖๘๔๑	๒+๒๕๐	๑๕.๐๘๖๘๕๕	๑๐๑.๓๒๖๗๓๓
๔๐	ลป.ถ ๑-๐๐๔๐	บ้านเขาตะแคง - บ้านเขาน้อย	๐+๐๐๐	๑๕.๐๘๐๗๘๒	๑๐๑.๓๒๘๒๔๒	๔+๗๒๕	๑๕.๐๙๖๙๑๖	๑๐๑.๓๖๖๙๒๒
๔๑	ลป.ถ ๑-๐๐๔๑	บ้านซับตะเคียน - บ้านหนองโก	๐+๐๐๐	๑๕.๑๖๒๖๔๙	๑๐๑.๓๔๑๙๖๘	๔+๓๕๐	๑๕.๑๑๙๙๓๙	๑๐๑.๓๒๙๖๙๔
๔๒	ลป.ถ ๑-๐๐๔๒	บ้านบางคู้ - บ้านไผ่ตะล่อม	๐+๐๐๐	๑๕.๘๑๐๑๕๒	๑๐๐.๕๒๘๘๐๘	๙+๑๕๐	๑๕.๗๔๘๐๙๕	๑๐๐.๕๔๘๐๖๖
๔๓	ลป.ถ ๑-๐๐๔๓	บ้านเบิก - บ้านข่อยกลาง	๐+๐๐๐	๑๕.๗๒๑๓๘๗	๑๐๐.๔๙๗๙๙๔	๖+๘๕๔	๑๕.๖๘๒๔๕๐	๑๐๐.๕๒๓๖๓๖
๔๔	ลป.ถ ๑-๐๐๔๔	บ้านห้วยแก้ว - บ้านมุขลินทร์	๐+๐๐๐	๑๕.๘๘๓๔๘๒	๑๐๐.๔๖๒๐๘๕	๕+๒๙๑	๑๕.๘๗๘๗๓๙	๑๐๐.๕๐๘๐๑๕
๔๕	ลป.ถ ๑-๐๐๔๕	บ้านท่าโขลง - บ้านหัวไผ่	๐+๐๐๐	๑๕.๙๐๗๔๒๘	๑๐๐.๔๖๕๘๔๐	๑๔+๒๓๒	๑๕.๙๗๙๘๘๑	๑๐๐.๔๓๐๕๙๖
๔๖	ลป.ถ ๑-๐๐๔๖	บ้านหนองปลาตุ๊ก - บ้านเขาสมคอน	๐+๐๐๐	๑๕.๘๙๗๖๘๐	๑๐๐.๕๓๑๔๒๓	๔+๗๐๐	๑๕.๘๘๑๑๙๕	๑๐๐.๕๐๐๒๑๔
๔๗	ลป.ถ ๑-๐๐๔๗	บ้านไผ่วังษ์ - บ้านโคกสลุด	๐+๐๐๐	๑๕.๘๕๒๔๖๗	๑๐๐.๕๒๓๔๐๐	๐+๘๗๕	๑๕.๘๕๗๔๔๕	๑๐๐.๕๒๑๕๓๓
๔๘	ลป.ถ ๑-๐๐๔๘	บ้าน หมู่ ๑๐ ต.ท่าวัง - บ้าน หมู่ ๑ ต.หัวสำโรง	๐+๐๐๐	๑๕.๘๑๘๑๓๘	๑๐๐.๔๘๒๒๔๔	๐+๘๒๕	๑๕.๘๑๐๕๖๖	๑๐๐.๔๘๓๔๒๕

**สมุดลงทะเบียนคุมสายทาง ทางหลวงท้องถิ่น**  
**องค์การบริหารส่วนจังหวัดลพบุรี**

ลำดับที่	รหัสโครงการ	ชื่อสายทาง	ต้นทาง			ปลายทาง		
			กม. ที่	พิกัด (N)	พิกัด (E)	กม. ที่	พิกัด (N)	พิกัด (E)
๔๙	ลบ.ถ ๑-๐๐๔๙	บ้านหนองกระเบียน - บ้านซอนม่วง	๐+๐๐๐	๑๕.๑๓๕๗๒๓	๑๐๐.๕๔๔๐๔๓	๑๓+๗๐๐	๑๕.๒๑๑๙๐๓	๑๐๐.๕๙๕๗๘๒
๕๐	ลบ.ถ ๑-๐๐๕๐	บ้านโพนทอง - บ้านหนองกระเบื้อง	๐+๐๐๐	๑๕.๐๕๙๑๒๒	๑๐๐.๕๓๘๓๕๖	๔+๑๑๐	๑๕.๐๙๒๖๑๔	๑๐๐.๕๓๓๓๗๘
๕๑	ลบ.ถ ๑-๐๐๕๑	บ้านบางขาม - บ้านมหาสอน	๐+๐๐๐	๑๔.๙๘๔๘๕๖	๑๐๐.๔๖๕๔๐๐	๓+๒๐๐	๑๕.๐๐๒๕๓๑	๑๐๐.๔๘๔๗๕๕
๕๒	ลบ.ถ ๑-๐๐๕๒	บ้านห้วยแก้ว - บ้านคลองบางน้อย	๐+๐๐๐	๑๕.๐๓๕๑๘๙	๑๐๐.๕๐๗๕๒๒	๖+๓๕๐	๑๕.๐๐๒๕๓๑	๑๐๐.๔๘๔๗๕๕
๕๓	ลบ.ถ ๑-๐๐๕๓	บ้านบางกระพี้ - บ้านน้ำบ่อ	๐+๐๐๐	๑๕.๐๗๑๕๓๓	๑๐๐.๖๑๗๐๖๘	๖+๗๖๐	๑๕.๑๒๒๒๙๘๐	๑๐๐.๖๓๒๗๑๐
๕๔	ลบ.ถ ๑-๐๐๕๔	บ้านน้ำสร้าง - บ้านหนองแก	๐+๐๐๐	๑๕.๑๗๓๑๖๙	๑๐๐.๖๐๔๐๘๑	๓+๓๙๐	๑๕.๑๖๕๘๙๒	๑๐๐.๕๗๔๓๔๐
๕๕	ลบ.ถ ๑-๐๐๕๕	บ้านกระเบาหลัก - บ้านท้ายลือค	๐+๐๐๐	๑๕.๑๘๗๐๑๐	๑๐๐.๖๐๙๕๑๖	๑+๓๘๒	๑๕.๑๙๘๘๐๖	๑๐๐.๖๐๙๖๑๗
๕๖	ลบ.ถ ๑-๐๐๕๖	บ้านหนองเมือง - บ้านหนองแก	๐+๐๐๐	๑๕.๐๙๖๑๗๘	๑๐๐.๕๗๐๗๖๕	๑+๕๕๐	๑๕.๑๐๙๔๙๑	๑๐๐.๕๗๓๘๓๕
๕๗	ลบ.ถ ๑-๐๐๕๗	บ้านสนามแจง - บ้านเขาสาริกา	๐+๐๐๐	๑๕.๐๓๑๒๑๙	๑๐๐.๕๔๑๙๑๘	๐+๘๗๕	๑๕.๐๒๗๓๔๔	๑๐๐.๕๓๙๑๐๗
๕๘	ลบ.ถ ๑-๐๐๕๘	บ้านสระตาแวง - บ้านหนองน้ำทิพย์	๐+๐๐๐	๑๔.๙๕๔๕๖๐	๑๐๐.๖๐๕๐๓๖	๐.๗๗๑	๑๔.๙๕๔๐๕๒	๑๐๐.๕๙๖๔๘๕
๕๙	ลบ.ถ ๑-๐๐๕๙	บ้านบ่อคู - บ้านทะเลวังวัด (ตอน ๑,๒)	๐+๐๐๐	๑๕.๐๖๕๘๖๖	๑๐๑.๑๘๕๙๒๗	๕+๓๐๐	๑๕.๐๑๖๕๕๗	๑๐๑.๑๘๑๖๗๙
๖๐	ลบ.ถ ๑-๐๐๖๐	บ้านหนองไก่อ๊ะ - บ้านทะเลวังวัด	๐+๐๐๐	๑๕.๑๗๙๗๙๖	๑๐๑.๑๙๕๔๕๕	๑๒+๗๐๐	๑๕.๐๖๖๓๔๓	๑๐๑.๑๘๕๙๔๙
๖๑	ลบ.ถ ๑-๐๐๖๑	บ้านเนินสวอง - บ้านคลองไทร	๐+๐๐๐	๑๕.๑๖๖๐๔๕	๑๐๑.๑๙๕๕๔๓	๒+๙๔๐	๑๕.๑๖๓๘๐๘	๑๐๑.๒๒๑๗๘๓
๖๒	ลบ.ถ ๑-๐๐๖๒	บ้านท่าหลวง - บ้านวังอ่าง	๐+๐๐๐	๑๕.๐๗๒๕๙๗	๑๐๑.๑๑๐๙๙๗	๑๖+๗๐๐	๑๕.๐๗๖๙๔๙	๑๐๑.๒๗๕๖๔๓
๖๓	ลบ.ถ ๑-๐๐๖๓	บ้านหนองประดง - บ้านทุ่งเป้ง	๐+๐๐๐	๑๕.๐๕๒๒๕๓	๑๐๑.๑๔๗๓๖๔	๑๒+๕๐๐	๑๕.๐๕๗๕๐๗	๑๐๑.๒๖๑๓๐๘
๖๔	ลบ.ถ ๑-๐๐๖๔	บ้านบ่อคู - บ้านทะเลวังวัด (ซอย ๖)	๐+๐๐๐	๑๕.๐๗๔๗๗๖	๑๐๑.๑๗๔๒๓๓	๖+๕๐๐	๑๕.๐๑๘๕๖๗	๑๐๑.๑๖๕๑๕๖
๖๕	ลบ.ถ ๑-๐๐๖๕	บ้านทุ่งเป้ง - บ้านหัวลำ	๐+๐๐๐	๑๕.๐๔๖๓๔๗	๑๐๑.๒๖๑๔๑๕	๓+๑๕๐	๑๕.๐๔๑๖๖๔	๑๐๑.๒๙๐๕๑๒
๖๖	ลบ.ถ ๑-๐๐๖๖	บ้านชัยราษฎร์ - บ้านเขาตะแคง	๐+๐๐๐	๑๕.๐๖๗๒๗๕	๑๐๑.๒๗๘๘๖๑	๔+๘๗๐	๑๕.๐๖๗๖๒๗	๑๐๑.๓๒๓๔๕๐
๖๗	ลบ.ถ ๑-๐๐๖๗	บ้านท่ากรวด - บ้านหนองประดง	๐+๐๐๐	๑๕.๐๕๖๘๗๗	๑๐๑.๑๐๐๗๘๓	๕+๓๐๐	๑๕.๐๔๑๒๑๔	๑๐๑.๑๔๖๓๕๔
๖๘	ลบ.ถ ๑-๐๐๖๘	บ้านสะพานสาม - บ้านท่าตะโก	๐+๐๐๐	๑๕.๐๙๔๐๖๖	๑๐๑.๑๒๑๕๐๘	๑+๕๐๐	๑๕.๐๙๖๗๔๒	๑๐๑.๑๐๗๘๙๔
๖๙	ลบ.ถ ๑-๐๐๖๙	บ้านร่องเพกา - บ้านขอนแก่นบุรี	๐+๐๐๐	๑๕.๒๒๘๐๗๔	๑๐๐.๗๗๕๘๑๐	๒+๒๗๐	๑๕.๒๔๗๘๒๑	๑๐๐.๗๗๖๐๒๘
๗๐	ลบ.ถ ๑-๐๐๗๐	บ้านดงน้อย - บ้านเขาราบ	๐+๐๐๐	๑๕.๒๕๕๓๖๐	๑๐๐.๙๘๑๖๒๙	๙+๕๔๐	๑๕.๓๓๔๙๙๔	๑๐๐.๙๖๐๔๕๐
๗๑	ลบ.ถ ๑-๐๐๗๑	บ้านคลองมะเกลือ - บ้านทุ่งท่าช้าง	๐+๐๐๐	๑๕.๑๘๔๖๘๙	๑๐๐.๘๒๗๖๙๗	๐+๘๐๐	๑๕.๑๘๔๙๒๐	๑๐๐.๘๓๔๘๔๐
๗๒	ลบ.ถ ๑-๐๐๗๒	บ้านร่องเพกา - บ้านสามแยกมาเจริญ	๐+๐๐๐	๑๕.๒๐๙๕๓๑	๑๐๐.๗๙๐๙๔๓	๑+๓๐๐	๑๕.๑๘๗๗๘๔	๑๐๐.๗๘๘๕๘๓



ท่อลอด-ท่อระบายน้ำ

**สมุดลงทะเบียนคุมท่อลอด-ท่อระบายน้ำ  
องค์การบริหารส่วนจังหวัดลพบุรี**

ลำดับที่	รหัสโครงการ	ชื่อสายทาง	ท่อลอด - ท่อระบายน้ำ	ตำแหน่งที่วางท่อ		
			(จุด)	ขนาดท่อ (ม.)	จำนวนท่อ	กม.
๑	ลป.ถ ๑-๐๐๐๑	บ้านพระที่นั่งเย็น - บ้านหนองบัวขาว				
๒	ลป.ถ ๑-๐๐๐๒	บ้านป่าหวาย - บ้านกลับ	๑	๑.๐๐	๒X๑๐	๑+๐๐๐
๓	ลป.ถ ๑-๐๐๐๓	บ้านป่าหวาย - บ้านโคกลำพาน	๓	๑.๐๐	๒X๑๐	๑+๑๐๐
		ท่อเหลี่ยม		๐.๘๐		๐+๔๗๐
				๐.๘๐	๑X๑๐	๒+๒๑๐
๔	ลป.ถ ๑-๐๐๐๔	บ้านดอนโพธิ์ - บ้านโคกลำพาน	๑	๐.๘๐	๑X๑๐	๑+๒๑๒
๕	ลป.ถ ๑-๐๐๐๕	บ้านจิวราย - บ้านดอนโพธิ์	๓	๐.๘๐	๑X๑๐	๐+๑๘๘
		ท่อเหลี่ยม		๐.๘๐		๐+๙๙๘
				๐.๘๐	๑X๑๐	๒+๓๑๒
๖	ลป.ถ ๑-๐๐๐๖	บ้าน หมู่ ๗ ต.กกโก - บ้าน หมู่ ๔ ต.ป่าตาล	๑	๑.๐๐	๑X๑๐	๑+๙๐๐
๗	ลป.ถ ๑-๐๐๐๗	บ้านดงจำปา - บ้านไร่	๔	๐.๖๐	๑X๑๔	๑+๙๐๐
				๐.๖๐	๑X๑๖	๒+๖๐๐
				๐.๖๐	๑X๑๖	๓+๔๐๐
				๑.๐๐	๒X๑๐	๓+๒๕๐
๘	ลป.ถ ๑-๐๐๐๘	บ้านไผ่หน้ากระดาน - บ้านสี่คลอง	๔๙	๐.๔๐	๑ X ๑๕	๕ + ๗๐๓
				๐.๖๐	๑ X ๑๖	๐ + ๐๑๕
				๐.๖๐	๑ X ๑๖	๐ + ๖๗๐
				๐.๖๐	๑ X ๑๖	๒ + ๖๓๐
				๐.๖๐	๑ X ๑๖	๓ + ๐๙๒
				๐.๖๐	๑ X ๑๖	๓ + ๔๗๓
				๐.๖๐	๑ X ๑๖	๔ + ๑๖๐
				๐.๖๐	๑ X ๑๖	๔ + ๓๕๐
				๐.๖๐	๑ X ๑๖	๕ + ๑๘๕
				๐.๖๐	๑ X ๑๕	๕ + ๕๐๐
				๐.๖๐	๑ X ๑๖	๕ + ๙๒๔
				๐.๖๐	๑ X ๑๕	๖ + ๘๓๗
				๐.๖๐	๑ X ๑๕	๗ + ๐๗๘
				๐.๖๐	๑ X ๑๕	๗ + ๒๐๒
				๐.๖๐	๑ X ๑๕	๗ + ๔๕๗
				๐.๖๐	๑ X ๑๕	๗ + ๗๖๐
				๐.๖๐	๑ X ๑๘	๘ + ๙๐๘
				๐.๖๐	๑ X ๑๕	๑๑ + ๑๘๘
				๐.๖๐	๑ X ๑๖	๑๑ + ๕๗๐
				๐.๖๐	๑ X ๑๗	๑๓ + ๒๖๐
				๐.๖๐	๑ X ๑๖	๑๓ + ๓๘๕
				๐.๖๐	๑ X ๑๖	๑๓ + ๔๙๐
				๐.๖๐	๑ X ๑๗	๑๔ + ๕๕๐
				๐.๖๐	๑ X ๑๕	๑ + ๓๐๗

สมุดลงทะเบียนคุมท่อลอด-ท่อระบายน้ำ  
องค์การบริหารส่วนจังหวัดลพบุรี

ลำดับที่	รหัสโครงการ	ชื่อสายทาง	ท่อลอด - ท่อระบายน้ำ	ตำแหน่งที่วางท่อ		
			(จุด)	ขนาดท่อ (ม.)	จำนวนท่อ	กม.
				๐.๖๐	๑ X ๑๕	๑ + ๔๖๒
				๐.๖๐	๑ X ๑๕	๑ + ๗๘๐
				๐.๖๐	๑ X ๑๕	๒ + ๙๒๓
				๐.๖๐	๑ X ๑๙	๙ + ๔๙๕
				๐.๖๐	๑ X ๑๕	๑๐ + ๘๙๐
				๐.๖๐	๑ X ๑๕	๑๒ + ๓๘๘
				๐.๖๐	๑ X ๑๕	๑๓ + ๘๘๗
				๐.๖๐	๑ X ๑๖	๑๔ + ๐๐๐
				๐.๖๐	๑ X ๑๖	๑๔ + ๑๗๐
				๐.๖๐	๑ X ๑๖	๑๕ + ๐๕๐
				๐.๖๐	๑ X ๑๕	๕ + ๘๔๒
				๐.๘๐	๑ X ๑๕	๐ + ๒๙๐
				๐.๘๐	๑ X ๑๖	๐ + ๘๒๔
				๐.๘๐	๑ X ๑๖	๒ + ๒๖๗
				๑.๐๐	๓ X ๑๙	๓ + ๙๐๗
				๑.๐๐	๑ X ๑๗	๙+๐๘๐
				๑.๐๐	๑ X ๑๘	๙ + ๓๙๖
				๑.๐๐	๓ X ๑๙	๑๐ + ๐๕๖
				๑.๐๐	๑ X ๒๐	๑๐ + ๖๖๐
				๑.๐๐	๑ X ๑๖	๑๑ + ๐๖๒
				๑.๐๐	๑ X ๑๖	๑๑ + ๗๕๐
				๑.๐๐	๑ X ๑๘	๑๕ + ๓๔๐
				๑.๐๐	๑ X ๑๖	๑๕ + ๖๖๐
				๑.๒๐	๑ X ๑๗	๙ + ๐๐๐
				๑.๒๐	๑ X ๑๗	๑๑ + ๘๘๐
				๑.๒๐	๑ X ๑๗	๑๕ + ๔๕๐
๙	ลป.ถ ๑-๐๐๐๙	บ้านโพธิ์ตรุ - บ้านสี่คลอง				
๑๐	ลป.ถ ๑-๐๐๑๐	บ้านบำหุ - บ้านท่าข้าม	๓๕	๐.๖๐	๑ X ๗	๐ + ๔๐๒
				๐.๖๐	๑ X ๗	๐ + ๗๒๙
				๐.๖๐	๑ X ๗	๑ + ๐๕๘
				๐.๖๐	๑ X ๗	๑ + ๓๔๘
				๐.๖๐	๑ X ๗	๑ + ๔๙๘
				๐.๖๐	๑ X ๗	๑ + ๗๗๒
				๐.๖๐	๑ X ๗	๑ + ๘๓๐
				๐.๖๐	๑ X ๗	๑ + ๙๔๖
				๐.๖๐	๑ X ๗	๒ + ๓๖๘
				๐.๖๐	๑ X ๗	๒ + ๕๙๕
				๐.๖๐	๑ X ๗	๒ + ๘๔๕

สมุดลงทะเบียนคุมท่อลอด-ท่อระบายน้ำ  
องค์การบริหารส่วนจังหวัดลพบุรี

ลำดับที่	รหัสโครงการ	ชื่อสายทาง	ท่อลอด - ท่อระบายน้ำ	ตำแหน่งที่วางท่อ		
			(จุด)	ขนาดท่อ (ม.)	จำนวนท่อ	กม.
				๐.๖๐	๑ X ๗	๓ + ๑๐๘
				๐.๖๐	๑ X ๗	๓ + ๗๕๙
				๐.๖๐	๑ X ๗	๓ + ๘๓๑
				๐.๖๐	๑ X ๗	๔ + ๒๙๔
				๐.๖๐	๑ X ๑๖	๐ + ๒๕๐
				๐.๖๐	๑ X ๑๖	๐ + ๔๐๐
				๐.๖๐	๑ X ๑๖	๐ + ๙๐๐
				๐.๖๐	๑ X ๑๖	๑ + ๑๐๐
				๐.๖๐	๑ X ๑๖	๑ + ๖๕๘
				๐.๖๐	๑ X ๑๖	๑ + ๘๘๘
				๐.๖๐	๑ X ๑๕	๑ + ๙๔๖
				๐.๖๐	๑ X ๑๕	๒ + ๔๐๐
				๐.๖๐	๑ X ๑๖	๓ + ๕๕๐
				๐.๖๐	๑ X ๑๕	๔ + ๔๘๐
				๐.๖๐	๑ X ๑๕	๔ + ๘๑๓
				๐.๖๐	๑ X ๑๕	๕ + ๐๕๐
				๐.๖๐	๑ X ๑๖	๕ + ๒๓๐
				๐.๖๐	๑ X ๑๕	๕ + ๖๐๐
				๐.๖๐	๑ X ๑๕	๐ + ๐๑๐
				๐.๖๐	๑ X ๑๖	๑ + ๒๕๐
				๐.๖๐	๑ X ๑๗	๒ + ๓๒๒
				๐.๖๐	๑ X ๑๖	๓ + ๕๕๐
				๑.๐๐	๒ X ๑๕	๒ + ๖๗๐
๑๑	ลป.ถ ๑-๐๐๑๑	บ้านท้ายตลาด -บ้านจิวราย	๔	๐.๖๐	๑X๑๐	๐+๘๐๐
				๐.๖๐	๑X๑๐	๑+๑๐๐
				๑.๐๐	๑X๑๐	๑+๓๐๐
				๑.๓๐	๑X๑๐	๑+๖๐๐
๑๒	ลป.ถ ๑-๐๐๑๒	บ้านหนองลาดเอียด - บ้านท้ายดอนเฒ่า	๔	๐.๖๐	๑X๑๐	๐+๓๐๐
				๐.๖๐	๑X๑๐	๐+๙๐๐
				๐.๖๐	๑X๑๐	๒+๐๐๐
				๐.๘๐	๑X๑๐	๑+๖๐๐
๑๓	ลป.ถ ๑-๐๐๑๓	บ้านน้ำซับ - บ้านถ้ำบ่อทอง				
๑๔	ลป.ถ ๑-๐๐๑๔	บ้านสระวัง - บ้านด่านกระเบา	๔	๐.๘๐	๑X๑๐	๐+๒๕๐
				๐.๘๐	๑X๑๐	๒+๐๐๐
				๐.๘๐	๑X๑๐	๒+๐๑๐
				๐.๘๐	๑X๑๐	๓+๗๐๒
๑๕	ลป.ถ ๑-๐๐๑๕	บ้าน หมู่ ๑ ต.จิวราย - บ้าน หมู่ ๑ ต.ดอนโพธิ์				
๑๖	ลป.ถ ๑-๐๐๑๖	แยกทางหลวงหมายเลข ๑ - กองบิน ๒				

**สมุดลงทะเบียนคู่มือท่อลอด-ท่อระบายน้ำ  
องค์การบริหารส่วนจังหวัดลพบุรี**

ลำดับที่	รหัสโครงการ	ชื่อสายทาง	ท่อลอด - ท่อระบายน้ำ	ตำแหน่งที่วางท่อ		
			(จุด)	ขนาดท่อ (ม.)	จำนวนท่อ	กม.
๑๗	ลป.ถ ๑-๐๐๑๗	บ้านน้ำจั้น - วัดพระบาทน้ำพุ	๑	๐.๘๐	๑X๑๐	๐+๖๗๕
๑๘	ลป.ถ ๑-๐๐๑๘	บ้าน หมู่ ๕ ต.โคกตูม - บ้าน หมู่ ๓ ต.ช่องสาริกา				
๑๙	ลป.ถ ๑-๐๐๑๙	บ้าน หมู่ ๑๐ ต.บางขันหมาก - คั่นคลองกระทุ่ม	๓	๐.๖๐	๑X๑๐	๐+๕๐๐
				๐.๖๐	๑X๑๐	๐+๖๐๐
				๐.๖๐	๑X๑๐	๐+๗๐๐
๒๐	ลป.ถ ๑-๐๐๒๐	บ้านช่องสาริกา - บ้านคำพราน	๙๕	๐.๔๐	๑ X ๑๕	๖ + ๑๖๔
		ท่อเหลี่ยม		๐.๔๐	๑ X ๑๕	๖ + ๒๓๘
				๐.๔๐	๑ X ๑๕	๖ + ๒๘๒
				๐.๔๐	๑ X ๑๕	๖ + ๒๓๑
				๐.๔๐	๑ X ๑๕	๖ + ๓๗๑
				๐.๔๐	๑ X ๑๕	๖ + ๓๘๐
				๐.๔๐	๑ X ๑๕	๖ + ๔๘๕
				๐.๔๐	๑ X ๑๕	๖ + ๕๒๓
				๐.๔๐	๑ X ๑๕	๖ + ๖๐๕
				๐.๔๐	๑ X ๑๕	๖ + ๗๑๐
				๐.๔๐	๑ X ๑๕	๖ + ๗๔๓
				๐.๔๐	๑ X ๑๕	๖ + ๗๖๓
				๐.๔๐	๑ X ๑๕	๖ + ๗๙๐
				๐.๔๐	๒ X ๕	๖ + ๘๒๑
				๐.๔๐	๒ X ๕	๖ + ๘๗๕
				๐.๔๐	๑ X ๕	๖ + ๙๘๕
				๐.๔๐	๑ X ๕	๗ + ๐๔๕
				๐.๔๐	๑ X ๕	๗ + ๐๙๕
				๐.๔๐	๑ X ๕	๗ + ๐๙๗
				๐.๔๐	๑ X ๕	๗ + ๑๒๐
				๐.๔๐	๑ X ๕	๗ + ๑๕๘
				๐.๔๐	๑ X ๕	๗ + ๑๘๒
				๐.๔๐	๑ X ๕	๗ + ๒๑๐
				๐.๔๐	๑ X ๕	๗ + ๒๓๓
				๐.๔๐	๑ X ๕	๗ + ๒๔๖
				๐.๔๐	๑ X ๕	๗ + ๓๑๒
				๐.๔๐	๑ X ๕	๗ + ๓๖๕
				๐.๔๐	๑ X ๕	๗ + ๓๘๕
				๐.๔๐	๑ X ๕	๗ + ๔๕๐
				๐.๔๐	๑ X ๕	๗ + ๔๙๐
				๐.๔๐	๑ X ๕	๗ + ๕๓๗
				๐.๔๐	๑ X ๕	๗ + ๕๙๗
				๐.๔๐	๑ X ๕	๗ + ๖๔๗



สมุดลงทะเบียนคุมท่อลอด-ท่อระบายน้ำ  
องค์การบริหารส่วนจังหวัดลพบุรี

ลำดับที่	รหัสโครงการ	ชื่อสายทาง	ท่อลอด - ท่อระบายน้ำ	ตำแหน่งที่วางท่อ		
			(จุด)	ขนาดท่อ (ม.)	จำนวนท่อ	กม.
				๐.๔๐	๑ X ๕	๗ + ๖๕๐
				๐.๔๐	๑ X ๕	๗ + ๗๐๘
				๐.๔๐	๑ X ๕	๗ + ๗๓๔
				๐.๔๐	๑ X ๕	๗ + ๗๖๕
				๐.๔๐	๑ X ๕	๗ + ๗๗๑
				๐.๔๐	๑ X ๕	๗ + ๘๐๙
				๐.๔๐	๑ X ๕	๗ + ๘๕๕
				๐.๔๐	๑ X ๕	๗ + ๘๗๓
				๐.๔๐	๑ X ๕	๗ + ๙๐๙
				๐.๔๐	๑ X ๕	๗ + ๙๑๓
				๐.๔๐	๑ X ๕	๗ + ๙๖๒
				๐.๖๐	๑ X ๑๕	๐ + ๐๐๕
				๐.๖๐	๑ X ๑๖	๐ + ๖๗๐
				๐.๖๐	๑ X ๑๖	๐ + ๗๕๐
				๐.๖๐	๒ X ๘	๑ + ๐๐๐
				๐.๖๐	๑ X ๑๕	๑ + ๑๕๐
				๐.๖๐	๑ X ๑๕	๑ + ๔๕๐
				๐.๖๐	๑ X ๑๖	๑ + ๕๗๕
				๐.๖๐	๒ X ๘	๒ + ๐๒๘
				๐.๖๐	๒ X ๑๓	๒ + ๔๕๐
				๐.๖๐	๑ X ๑๕	๓ + ๒๐๐
				๐.๖๐	๑ X ๑๗	๓ + ๗๐๐
				๐.๖๐	๑ X ๑๕	๔ + ๓๗๕
				๐.๖๐	๑ X ๑๕	๔ + ๖๐๐
				๐.๖๐	๑ X ๑๕	๖ + ๐๗๙
				๐.๖๐	๒ X ๘	๗ + ๐๒๐
				๐.๖๐	๑ X ๑๔	๘ + ๐๒๕
				๐.๖๐	๑ X ๑๐	๑๐ + ๐๑๖
				๐.๖๐	๑ X ๑๐	๑๑ + ๒๐๒
				๐.๖๐	๑ X ๑๖	๑๓ + ๐๐๐
				๐.๖๐	๑ X ๑๐	๑๒ + ๐๑๒
				๐.๘๐	๑ X ๑๖	๐ + ๔๑๕
				๐.๘๐	๑ X ๑๖	๐ + ๙๗๕
				๐.๘๐	๒ X ๑๕	๕ + ๐๐๕
				๐.๘๐	๑ X ๑๗	๕ + ๕๖๘
				๐.๘๐	๑ X ๑๖	๗ + ๐๑๐
				๐.๘๐	๑ X ๑๔	๘ + ๐๑๐
				๐.๘๐	๒ X ๒๐	๑๑ + ๙๕๐

สมุดลงทะเบียนคุมท่อลอด-ท่อระบายน้ำ  
องค์การบริหารส่วนจังหวัดลพบุรี

ลำดับที่	รหัสโครงการ	ชื่อสายทาง	ท่อลอด - ท่อระบายน้ำ	ตำแหน่งที่วางท่อ		
			(จุด)	ขนาดท่อ (ม.)	จำนวนท่อ	กม.
				๐.๘๐	๒ X ๑๘	๑๒ + ๐๒๗
				๐.๘๐	๑ X ๑๘	๑๒ + ๓๐๐
				๑.๐๐	๑ X ๑๗	๑ + ๘๖๕
				๑.๐๐	๑ X ๑๖	๖ + ๑๕๔
				๑.๐๐	๑ X ๑๕	๖ + ๔๐๐
				๑.๐๐	๑ X ๑๖	๖ + ๖๐๐
				๑.๐๐	๑ X ๑๗	๖ + ๘๖๐
				๑.๐๐	๑ X ๑๕	๗ + ๐๒๗
				๑.๐๐	๑ X ๑๕	๗ + ๑๐๐
				๑.๐๐	๑ X ๑๖	๗ + ๔๐๐
				๑.๐๐	๑ X ๑๖	๗ + ๖๕๐
				๑.๐๐	๑ X ๑๕	๗ + ๙๕๐
				๑.๐๐	๓ X ๑๙	๘ + ๓๖๐
				๑.๐๐	๑ X ๑๘	๘ + ๘๖๕
				๑.๐๐	๑ X ๑๖	๙ + ๐๐๕
				๑.๐๐	๑ X ๑๖	๙ + ๐๒๘
				๑.๐๐	๒ X ๑๘	๙ + ๑๑๗
				๑.๐๐	๑ X ๒๐	๙ + ๓๗๔
				๑.๐๐	๒ X ๑๙	๙ + ๙๐๐
				๑.๐๐	๒ X ๑๘	๙ + ๙๗๖
				๑.๐๐	๒ X ๑๗	๑๐ + ๐๒๒
				๐.๘๐	๒ X ๑๙	๑๐ + ๖๕๓
				๐.๘๐	๓ X ๒๐	๑๑ + ๕๓๔
				๐.๘๐	๒ X ๑๙	๑๒ + ๗๐๑
			ท่อเหลี่ยม			๒+๖๐๐
			ท่อเหลี่ยม			๓+๐๐๐
				๑.๐๐	๑ X ๒๐	๘+๙๕๐
				๑.๐๐	๑ X ๒๐	๖+๐๕๐
๒๑	ลป.ถ ๑-๐๐๒๑	บ้านซอย ๑๒ - บ้านซอย ๑๗				
๒๒	ลป.ถ ๑-๐๐๒๒	บ้านใหม่โพธิ์ทอง - บ้านคำพราน	๑	๑.๐๐	ท่อเหลี่ยม	๐+๕๐๐
๒๓	ลป.ถ ๑-๐๐๒๓	บ้านทรัพย์สำราญ - บ้านดงลาน	๑	๐.๔๐		๐+๔๐๐
๒๔	ลป.ถ ๑-๐๐๒๔	บ้านหนองมะดัน - บ้านคลองห้วยไผ่	๓	๐.๘๐	๒ X ๑๐	๔+๑๐๐
				๑.๐๐	๑ X ๑๐	๐+๐๐๐
				๑.๐๐	๒ X ๑๐	๕+๒๓๕
๒๕	ลป.ถ ๑-๐๐๒๕	บ้านวังกระทุ่ม - บ้านซอนบอน	๓๙	๐.๖๐	๑ X ๔	๐ + ๖๕๐
				๐.๖๐	๑ X ๑๕	๒ + ๖๗๐
				๐.๖๐	๑ X ๔	๓ + ๓๐๐
				๐.๖๐	๑ X ๑๔	๔ + ๒๙๕

สมุดลงทะเบียนคุมท่อลอด-ท่อระบายน้ำ  
องค์การบริหารส่วนจังหวัดลพบุรี

ลำดับที่	รหัสโครงการ	ชื่อสายทาง	ท่อลอด - ท่อระบายน้ำ	ตำแหน่งที่วางท่อ		
			(จุด)	ขนาดท่อ (ม.)	จำนวนท่อ	กม.
				๐.๖๐	๑ X ๑๔	๔ + ๗๑๖
				๐.๖๐	๑ X ๑๗	๔ + ๙๒๐
				๐.๖๐	๑ X ๑๘	๕ + ๑๒๕
				๐.๖๐	๑ X ๑๖	๖ + ๑๓๐
				๐.๖๐	๑ X ๑๕	๘ + ๑๕๗
				๐.๖๐	๑ X ๑๗	๑๑ + ๕๘๕
				๐.๖๐	๑ X ๑๗	๑๑ + ๘๘๙
				๐.๘๐	๑ X ๒	๐ + ๓๗๐
				๐.๘๐	๑ X ๑๔	๑ + ๖๕๐
				๐.๘๐	๒ X ๑๘	๑ + ๘๕๐
			ท่อปลีอก	๐.๘๐	๑ X ๑๕	๗ + ๖๘๐
				๐.๘๐	๑ X ๑๕	๙ + ๕๔๐
				๐.๘๐	๒ X ๑๘	๑๑ + ๐๙๒
				๐.๘๐	๑ X ๑๗	๑๑ + ๗๘๖
				๐.๘๐	๑ X ๑๗	๑๒ + ๑๖๙
				๐.๘๐	๑ X ๑๘	๑๒ + ๔๓๗
				๐.๘๐	๒ X ๔	๑ + ๑๐๐
				๐.๘๐	๒ X ๑๗	๑ + ๒๐๐
				๐.๘๐	๑ X ๑๕	๑ + ๓๐๐
				๐.๘๐	๑ X ๑๕	๑ + ๔๕๐
				๐.๘๐	๑ X ๑๕	๒ + ๒๐๐
				๐.๘๐	๒ X ๑๙	๗ + ๕๐๐
				๑.๐๐	๑ X ๖	๒ + ๓๐๐
				๑.๐๐	๒ X ๘	๓ + ๖๑๐
				๑.๐๐	๑ X ๑๙	๓ + ๗๐๐
				๑.๐๐	๑ X ๑๔	๓ + ๘๐๐
				๑.๐๐	๑ X ๑๖	๗ + ๓๒๐
				๑.๐๐	๒ X ๗	๐ + ๒๐๐
				๑.๐๐	๑ X ๑๗	๐ + ๕๐๐
				๑.๐๐	๑ X ๑๘	๐ + ๘๐๐
				๑.๐๐	๑ X ๑๗	๐ + ๙๕๐
				๑.๐๐	๒ X ๑๗	๑ + ๐๓๐
				๑.๐๐	๒ X ๒	๗ + ๑๖๒
				๑.๐๐	๒ X ๑๗	๗ + ๒๖๕
				๑.๐๐	๒ X ๑๙	๑๐ + ๗๐๙
				๑.๐๐	๑ X ๑๗	๑๒ + ๖๓๘
				๑.๒๐	๒ X ๖	๗ + ๙๗๓
๒๖	ลบ.ถ ๑-๐๐๒๖	บ้านท่าม่วง - บ้านวังจั่น	๕	๐.๖๐	๒ X ๑๖	๐ + ๒๓๐

สมุดลงทะเบียนคุมท่อลอด-ท่อระบายน้ำ  
องค์การบริหารส่วนจังหวัดลพบุรี

ลำดับที่	รหัสโครงการ	ชื่อสายทาง	ท่อลอด - ท่อระบายน้ำ	ตำแหน่งที่วางท่อ		
			(จุด)	ขนาดท่อ (ม.)	จำนวนท่อ	กม.
				๐.๖๐	๑ X ๑๖	๐ + ๓๙๕
				๐.๘๐	๑ X ๑๕	๐ + ๐๑๐
				๐.๘๐	๑ X ๑๕	๒ + ๐๓๔
				๑.๐๐	๑ X ๑๖	๐ + ๘๐๐
๒๗	ลป.ถ ๑-๐๐๒๗	บ้านเพี้ยด - บ้านหนองใหญ่	๒๐	๐.๖๐	๑ X ๑๒	๐ + ๐๐๕
				๐.๖๐	๑ X ๑๓	๕ + ๙๕๐
				๐.๖๐	๑ X ๑๓	๖ + ๙๓๐
				๐.๘๐	๒ X ๑๒	๔ + ๒๗๕
				๐.๘๐	๑ X ๑๕	๔ + ๗๕๕
				๐.๘๐	๑ X ๑๓	๕ + ๒๖๖
				๐.๘๐	๑ X ๑๓	๕ + ๗๑๕
				๑.๐๐	๑ X ๑๒	๐ + ๓๓๕
				๑.๐๐	๑ X ๑๓	๐ + ๕๖๒
				๑.๐๐	๑ X ๑๔	๑ + ๒๘๐
				๑.๐๐	๑ X ๑๓	๒ + ๐๔๘
				๑.๐๐	๑ X ๑๓	๒ + ๒๕๐
			ท่อปลือก	๑.๐๐	๑ X ๑๔	๒ + ๙๒๖
				๑.๐๐	๑ X ๑๒	๓ + ๓๐๐
				๑.๐๐	๑ X ๑๕	๓ + ๖๕๐
				๑.๐๐	๑ X ๑๔	๔ + ๘๙๐
				๑.๐๐	๑ X ๑๕	๖ + ๖๔๕
				๑.๐๐	๑ X ๑๔	๗ + ๕๒๐
				๑.๐๐	๑ X ๑๕	๗ + ๗๕๐
				๑.๐๐	๑ X ๑๖	๗ + ๘๑๐
๒๘	ลป.ถ ๑-๐๐๒๘	บ้านวังเพลิง - บ้านสะแกราบ	๑๔	๐.๖๐	๑ X ๖	๐ + ๕๐๐
				๐.๖๐	๑ X ๔	๓ + ๕๘๐
				๐.๖๐	๑ X ๔	๖ + ๓๖๕
				๐.๖๐	๑ X ๔	๖ + ๔๒๐
				๐.๖๐	๒ X ๑๓	๘ + ๗๗๖
				๐.๖๐	๑ X ๔	๓ + ๒๗๕
				๐.๖๐	๑ X ๔	๓ + ๓๖๐
				๐.๖๐	๑ X ๔	๖ + ๘๐๐
				๐.๖๐	๒ X ๑๒	๗ + ๔๘๘
				๐.๘๐	๑ X ๔	๔ + ๔๔๗
				๐.๘๐	๒ X ๑๓	๘ + ๕๓๕
				๑.๐๐	๑ X ๔	๑ + ๐๐๘
				๑.๐๐	๑ X ๔	๑ + ๔๗๘
				๑.๐๐	๑ X ๔	๑ + ๙๗๓

**สมุดลงทะเบียนคุมท่อลอด-ท่อระบายน้ำ**  
**องค์การบริหารส่วนจังหวัดลพบุรี**

ลำดับที่	รหัสโครงการ	ชื่อสายทาง	ท่อลอด -	ตำแหน่งที่วางท่อ		
			ท่อระบายน้ำ	ขนาดท่อ (ม.)	จำนวนท่อ	กม.
			(จุด)			
				๑.๐๐	๒ X ๑๒	๒ + ๔๔๐
๒๙	ลป.ถ ๑-๐๐๒๙	บ้านสะพานคาง - บ้านดงมะรุ้ม	๘	๐.๖๐	๑X๑๐	๐ + ๐๕๐
				๑.๐๐	๑X๑๐	๐ + ๑๐๐
				๑.๐๐	๑X๑๐	๐ + ๕๐๐
				๑.๐๐	๑X๑๐	๐ + ๖๐๐
				๑.๐๐	๑X๑๐	๐ + ๗๐๐
				๑.๐๐	๑X๑๐	๑ + ๐๐๐
				๑.๐๐	๑X๑๐	๑ + ๐๐๐
				๑.๐๐	๑X๑๐	๑ + ๐๐๐
๓๐	ลป.ถ ๑-๐๐๓๐	บ้านเขานมนาง - บ้านหัวเขา	๑	๐.๓๐	๑X๑๐	๐+๐๐๐
๓๑	ลป.ถ ๑-๐๐๓๑	บ้าน หมู่ ๕ ต.โคกสำโรง - บ้าน หมู่ ๑ ต.คลองเกตุ	๑	๐.๖๐	๑X๑๐	๐+๐๐๐
๓๒	ลป.ถ ๑-๐๐๓๒	บ้าน หมู่ ๑๑ ต.เกาะแก้ว - บ้าน หมู่ ๗ ต.สะแกราบ	๑	๐.๖๐	๑X๑๐	๑ + ๒๘๐
๓๓	ลป.ถ ๑-๐๐๓๓	บ้าน หมู่ ๑๐ ต.คลองเกตุ - บ้าน หมู่ ๑๑ ต.ห้วยโป่ง	๗	๐.๓๐	๑X๑๐	๑+๒๐๐
				๐.๖๐	๑X๑๐	๒+๖๐๐
				๐.๖๐	๑X๑๐	๒+๗๐๐
				๐.๖๐	๑X๑๐	๓+๕๐๐
				๐.๘๐	๑X๑๐	๒+๓๐๐
				๐.๘๐	๑X๑๐	๓+๑๐๐
				๐.๘๐	๑X๑๐	๓+๖๕๐
๓๔	ลป.ถ ๑-๐๐๓๔	บ้าน หมู่ ๑๐ ต.คลองเกตุ - บ้าน หมู่ ๙ ต.เพนียด	๔	๐.๓๐	๑X๑๐	๒+๙๐๐
				๐.๖๐	๑X๑๐	๑+๐๐๐
				๐.๖๐	๑X๑๐	๒+๑๐๐
				๑.๐๐	บล็อಕ್ಕู้	๐+๗๐๐
๓๕	ลป.ถ ๑-๐๐๓๕	บ้านซอนอุดม - บ้านหนองขุย		๐.๕๐	บล็อಕ್ಕู้	๐ + ๕๐๐
๓๖	ลป.ถ ๑-๐๐๓๖	บ้านพุ่ม่วง - บ้านหนองช้างนอน	๓	๐.๖๐	ท่อบล็อಕ್ಕ	๐+๖๕๐
				๐.๖๐	๒ X ๑๖	๐ + ๙๗๕
				๐.๖๐	๑ X ๑๓	๑ + ๒๗๕
๓๗	ลป.ถ ๑-๐๐๓๗	โรงไม้หินนิมชัย - บ้านบ่อน้ำ	๘	๐.๖๐	๑X๑๐	๐+๒๐๐
				๐.๖๐	๑X๑๐	๐+๓๐๐
				๐.๖๐	๑X๑๐	๑+๑๐๐
				๐.๖๐	๑X๑๐	๑+๗๐๐
				๐.๖๐	๒X๑๐	๒+๓๐๐
				๐.๖๐	๑X๑๐	๓+๓๐๐
				๑.๐๐	๒X๑๐	๔+๒๐๐
			ท่อบล็อಕ್ಕ	๑.๐๐	๒X๑๐	๔+๕๐๐
๓๘	ลป.ถ ๑-๐๐๓๘	รร.นารายณ์วิทยา - สะพานนิมชัยศิริ	๑	๑.๐๐	๒X๑๐	๐+๔๕๐
๓๙	ลป.ถ ๑-๐๐๓๙	บ้านวังอ่าง - บ้านเขาตะแคง				
๔๐	ลป.ถ ๑-๐๐๔๐	บ้านเขาตะแคง - บ้านเขาน้อย				

สมุดลงทะเบียนคุมท่อลอด-ท่อระบายน้ำ  
องค์การบริหารส่วนจังหวัดลพบุรี

ลำดับที่	รหัสโครงการ	ชื่อสายทาง	ท่อลอด - ท่อระบายน้ำ	ตำแหน่งที่วางท่อ		
			(จุด)	ขนาดท่อ (ม.)	จำนวนท่อ	กม.
๔๑	สป.ถ ๑-๐๐๔๑	บ้านซับตะเคียน - บ้านหนองโก				
๔๒	สป.ถ ๑-๐๐๔๒	บ้านบางคู้ - บ้านไผ่ตะล่อม	๓๓	๐.๔๐	๑ X ๑๓	๐ + ๘๘๐
				๐.๔๐	๑ X ๑๔	๔ + ๐๒๐
				๐.๔๐	๑ X ๑๓	๔ + ๐๖๐
				๐.๔๐	๑ X ๑๔	๔ + ๗๐๐
				๐.๔๐	๑ X ๑๕	๔ + ๙๗๔
				๐.๔๐	๑ X ๑๔	๘ + ๖๘๐
				๐.๖๐	๑ X ๗	๐ + ๔๒๐
				๐.๖๐	๑ X ๑๔	๑ + ๑๑๐
				๐.๖๐	๑ X ๑๔	๑ + ๔๕๐
				๐.๖๐	๑ X ๑๔	๑ + ๙๐๐
				๐.๖๐	๑ X ๑๔	๒ + ๒๐๐
				๐.๖๐	๑ X ๑๔	๒ + ๕๖๐
				๐.๖๐	๑ X ๑๔	๒ + ๙๐๐
				๐.๖๐	๑ X ๑๕	๓ + ๒๓๔
				๐.๖๐	๒ X ๒๘	๓ + ๘๕๐
				๐.๖๐	๑ X ๑๕	๔ + ๑๑๐
				๐.๖๐	๑ X ๑๔	๔ + ๓๙๖
				๐.๖๐	๑ X ๑๕	๔ + ๔๙๖
				๐.๖๐	๑ X ๑๕	๔ + ๙๔๐
				๐.๖๐	๒ X ๑๕	๖ + ๔๐๔
				๐.๖๐	๑ X ๑๕	๗ + ๑๓๐
				๐.๖๐	๑ X ๑๖	๗ + ๕๓๐
				๐.๖๐	๒ X ๑๗	๗ + ๙๐๐
				๐.๖๐	๑ X ๒๐	๑+๗๐๐
				๐.๖๐	๑ X ๒๐	๒+๑๐๐
				๐.๖๐	๑ X ๒๐	๓+๑๐๐
				๐.๘๐	๑ X ๑๗	๒ + ๗๕๑
				๐.๘๐	๑ X ๗	๕ + ๑๔๐
				๐.๘๐	๑ X ๑๕	๘ + ๐๕๐
				๐.๘๐	๑ X ๑๕	๙ + ๑๒๖
				๐.๘๐	๓ X ๔๘	๖ + ๐๐๐
				๐.๘๐	๓ X ๑๙	๖ + ๗๕๐
				๐.๘๐	๒ X ๑๖	๘ + ๓๔๐
				๑.๐๐	๑ X ๒๐	๐ + ๐๒๐
				๑.๐๐	๓ X ๕๔	๐ + ๖๕๖
				๑.๐๐	๒ X ๓๐	๕ + ๓๐๐
				๑.๐๐	๒ X ๓๐	๘+๐๐๐

สมุดลงทะเบียนคุมท่อลอด-ท่อระบายน้ำ  
องค์การบริหารส่วนจังหวัดลพบุรี

ลำดับที่	รหัสโครงการ	ชื่อสายทาง	ท่อลอด - ท่อระบายน้ำ	ตำแหน่งที่วางท่อ		
			(จุด)	ขนาดท่อ (ม.)	จำนวนท่อ	กม.
๔๓	สป.ถ ๑-๐๐๔๓	บ้านเบิก - บ้านข่อยกลาง	๑๗	๐.๓๐	๑ X ๒๐	๕+๙๐๐
				๐.๖๐	๑ X ๒๐	๑+๑๐๐
				๐.๖๐	๑ X ๒๐	๑+๔๐๐
				๐.๖๐	๑ X ๒๐	๒+๔๐๐
				๐.๖๐	๑ X ๒๐	๒+๕๐๐
				๐.๖๐	๑ X ๒๐	๓+๑๐๐
				๐.๖๐	๑ X ๒๐	๓+๒๐๐
				๐.๖๐	๑ X ๒๐	๔+๑๐๐
				๐.๖๐	๑ X ๒๐	๔+๕๐๐
				๐.๖๐	๑ X ๒๐	๔+๗๐๐
				๐.๖๐	๑ X ๒๐	๕+๑๐๐
				๐.๖๐	๑ X ๒๐	๕+๓๐๐
				๐.๖๐	๑ X ๒๐	๕+๔๐๐
				๐.๖๐	๑ X ๒๐	๖+๘๕๔
				๐.๘๐	๑ X ๒๐	๐+๒๕๐
				๐.๘๐	๑ X ๒๐	๓+๕๐๐
				๑.๒๐	๒X๑๐	๖+๐๐๐
๔๔	สป.ถ ๑-๐๐๔๔	บ้านห้วยแก้ว - บ้านมูจลินทร์	๒๒	๐.๖๐	๑ X ๑๕	๐ + ๖๐๐
				๐.๖๐	๑ X ๑๗	๑ + ๕๔๐
				๐.๖๐	๑ X ๙	๒ + ๖๐๐
				๐.๖๐	๑ X ๙	๒ + ๗๐๐
				๐.๖๐	๑ X ๙	๒ + ๗๑๕
				๐.๖๐	๑ X ๙	๒ + ๙๐๕
				๐.๖๐	๑ X ๑๕	๒+๔๕๐
				๐.๘๐	๑ X ๑๗	๒ + ๑๕๐
				๐.๘๐	๑ X ๑๔	๒ + ๒๔๐
				๐.๘๐	๑ X ๑๙	๒ + ๘๕๐
				๐.๘๐	๑ X ๑๔	๓ + ๑๘๔
				๐.๘๐	๑ X ๑๘	๓ + ๗๗๕
				๐.๘๐	๑ X ๒๐	๓ + ๘๓๑
				๐.๘๐	๑ X ๒๑	๓ + ๙๓๖
				๐.๘๐	๑ X ๑๘	๔ + ๐๓๖
				๐.๘๐	๑ X ๑๘	๔ + ๐๘๗
				๐.๘๐	๑ X ๑๘	๔ + ๑๒๒
				๐.๘๐	๑ X ๑๖	๔ + ๘๖๖
				๐.๘๐	๑ X ๑๖	๕ + ๐๒๕
				๑.๐๐	๑ X ๑๓	๐ + ๐๑๐
				๑.๐๐	๑ X ๑๕	๑ + ๒๖๕

สมุดลงทะเบียนคุมท่อลอด-ท่อระบายน้ำ  
องค์การบริหารส่วนจังหวัดลพบุรี

ลำดับที่	รหัสโครงการ	ชื่อสายทาง	ท่อลอด -	ตำแหน่งที่วางท่อ			
			ท่อระบายน้ำ	ขนาดท่อ (ม.)	จำนวนท่อ	กม.	
			ท่อบล็อก		๑.๐๐	๒x๑๐	๒+๕๐๐
๔๕	ลป.ถ ๑-๐๐๔๕	บ้านท่าโขลง - บ้านหัวไผ่	๑๒	๑.๐๐	๒x๑๐	๐+๓๕๐	
			ประตุน้ำ		๑.๐๐	๒x๑๐	๒+๐๕๐
			ประตุน้ำ		๑.๐๐	๒x๑๐	๓+๐๐๐
			ประตุน้ำ		๑.๐๐	๒x๑๐	๔+๖๐๐
			ประตุน้ำ		๑.๐๐	๒x๑๐	๘+๖๐๐
					๑.๐๐	๒x๑๐	๑+๐๒๕
					๑.๐๐	๒x๑๐	๓+๕๐๐
					๑.๐๐	๒x๑๐	๕+๕๐๐
					๑.๐๐	๒x๑๐	๖+๑๐๐
					๑.๐๐	๒x๑๐	๗+๓๐๐
					๐.๘๐	๑ X ๑๕	๑๑+๕๐๐
					๐.๘๐	๑ X ๑๕	๑๓+๐๐๐
๔๖	ลป.ถ ๑-๐๐๔๖	บ้านหนองปลาตุ๊ก - บ้านเขาสมอคอน	๖	๐.๓๐	๑ X ๑๕	๔+๒๐๐	
					๐.๖๐	๑ X ๑๕	๐+๔๐๐
					๑.๐๐	๒x๑๐	๐+๗๐๐
					๑.๐๐	๒x๑๐	๑+๙๐๐
					๑.๐๐	๒x๑๐	๒+๒๐๐
					๑.๒๐	๒x๑๐	๑+๐๐๐
๔๗	ลป.ถ ๑-๐๐๔๗	บ้านไผ่วังษ์ - บ้านโคกสลุด	๑	๑.๐๐	๒x๑๐	๐+๖๐๐	
๔๘	ลป.ถ ๑-๐๐๔๘	บ้าน หมู่ ๑๐ ต.ท่าวัง - บ้าน หมู่ ๑ ต.หัวสำโรง	๑	๐.๖๐	๑ X ๑๕	๐+๓๐๐	
๔๙	ลป.ถ ๑-๐๐๔๙	บ้านหนองกระเปียน - บ้านขอนแก่น	๘	๐.๖๐	๑ X ๑๕	๑๒+๓๐๐	
					๐.๖๐	๑ X ๑๕	๐+๘๐๐
					๐.๖๐	๑ X ๑๕	๘+๒๐๐
					๐.๘๐	๑ X ๑๕	๐+๐๐๐
					๐.๘๐	๑ X ๑๕	๕+๕๐๐
					๐.๘๐	๑ X ๑๕	๘+๔๐๐
					๐.๘๐	๑ X ๑๕	๑๐+๕๐๐
					๑.๐๐	๒x๑๐	๒+๕๐๐
๕๐	ลป.ถ ๑-๐๐๕๐	บ้านโพนทอง - บ้านหนองกระเปี่ยน	๑๔	๐.๖๐	๑ X ๑๕	๐ + ๔๓๕	
					๐.๖๐	๑ X ๑๕	๒+๕๐๐
					๐.๖๐	๑ X ๑๕	๓+๓๐๐
					๐.๘๐	๑ X ๑๕	๑ + ๐๑๐
					๐.๘๐	๑ X ๑๒	๑ + ๘๐๐
					๐.๘๐	๑ X ๑๑	๒ + ๐๐๐
					๐.๘๐	๒ X ๑๕	๒ + ๒๔๐
					๐.๘๐	๑ X ๑๔	๒ + ๘๔๕
					๐.๘๐	๑ X ๑๒	๒ + ๙๒๕



สมุดลงทะเบียนคุมท่อลอด-ท่อระบายน้ำ  
องค์การบริหารส่วนจังหวัดลพบุรี

ลำดับที่	รหัสโครงการ	ชื่อสายทาง	ท่อลอด - ท่อระบายน้ำ	ตำแหน่งที่วางท่อ		
			(จุด)	ขนาดท่อ (ม.)	จำนวนท่อ	กม.
				๐.๘๐	๑ X ๑๔	๓ + ๓๓๐
				๐.๘๐	๑ X ๑๖	๓ + ๓๘๒
				๐.๘๐	๑ X ๑๔	๓ + ๕๕๔
				๑.๐๐	๑ X ๑๕	๐ + ๐๑๐
				๑.๐๐	๑ X ๑๕	๐+๑๐๐
๕๑	ลป.ถ ๑-๐๐๕๑	บ้านบางขาม - บ้านมหาสอน	๒	๐.๖๐	๑ X ๑๕	๐+๖๕๐
		ประตูน้ำชลประทาน		๐.๖๐	๑ X ๑๕	๐+๗๐๐
๕๒	ลป.ถ ๑-๐๐๕๒	บ้านห้วยแก้ว - บ้านคลองบางน้อย	๑	๐.๖๐	๑ X ๑๕	๔+๒๐๐
๕๓	ลป.ถ ๑-๐๐๕๓	บ้านบางกระพี้ - บ้านน้ำบ่อ	๘	๐.๘๐	๓ X ๑๕	๐+๗๐๐
				๐.๘๐	๑ X ๑๕	๐+๙๐๐
				๐.๘๐	๑ X ๑๕	๑+๐๕๐
				๐.๘๐	๒ X ๑๕	๑+๑๐๐
				๐.๘๐	๒ X ๑๕	๑+๖๐๐
				๐.๘๐	๑X๘	๖+๑๑๐
				๐.๘๐	๑X๘	๖+๒๕๐
				๐.๘๐	๑X๘	๕+๙๒๐
๕๔	ลป.ถ ๑-๐๐๕๔	บ้านน้ำสร้าง - บ้านหนองแก	๑	๐.๘๐	๑X๑๐	๐+๘๕๐
๕๕	ลป.ถ ๑-๐๐๕๕	บ้านกระเบาหลัก - บ้านท้ายลือค	๑	๑.๐๐	๒X๑๐	๐+๔๐๐
๕๖	ลป.ถ ๑-๐๐๕๖	บ้านหนองเมือง - บ้านหนองแก	๑	๐.๘๐	๑X๑๐	๑+๔๒๕
๕๗	ลป.ถ ๑-๐๐๕๗	บ้านสนามแจง - บ้านเขาสาริกา				
๕๘	ลป.ถ ๑-๐๐๕๘	บ้านสระตาแวง - บ้านหนองน้ำทิพย์	๕	๐.๖๐	๑X๑๐	๐+๒๕๐
				๐.๖๐	๑X๑๐	๐+๓๕๐
				๐.๖๐	๑X๑๐	๐+๕๐๐
				๐.๖๐	๑X๑๐	๐+๗๗๑
				๑.๐๐	๑X๑๔	๐+๐๐๐
๕๙	ลป.ถ ๑-๐๐๕๙	บ้านบ่อคู - บ้านทะเลวังวัด (ตอน ๑,๒)	๒	๐.๘๐	๑X๑๐	๒+๐๐๐
				๑.๐๐	๒X๑๐	๕+๓๐๐
๖๐	ลป.ถ ๑-๐๐๖๐	บ้านหนองไก่อ๊ะ - บ้านทะเลวังวัด	๒	๐.๖๐	๒X๑๐	๐+๙๐๐
				๑.๐๐	๑X๑๐	๑๐+๔๐๐
๖๑	ลป.ถ ๑-๐๐๖๑	บ้านเนินสรวง - บ้านคลองไทร	๔	๐.๖๐	๑X๑๐	๐+๓๐๐
				๐.๖๐	๑X๑๐	๒+๖๐๐
				๑.๐๐	๑X๑๐	๑+๔๖๐
		ท่อเหลี่ยม		๑.๕๐	๑X๒	๑+๐๕๐
๖๒	ลป.ถ ๑-๐๐๖๒	บ้านท่าหลวง - บ้านวังอ่าง	๗	๑.๐๐	๑X๑๐	๐+๓๐๐
				๑.๐๐	๑X๑๐	๐+๖๐๐
				๑.๐๐	๑X๑๐	๔+๖๐๐
		ท่อเหลี่ยม		๑.๐๐	๑X๑๐	๖+๘๐๐

สมุดลงทะเบียนคู่มือท่อลอด-ท่อระบายน้ำ  
องค์การบริหารส่วนจังหวัดลพบุรี

ลำดับที่	รหัสโครงการ	ชื่อสายทาง	ท่อลอด - ท่อระบายน้ำ	ตำแหน่งที่วางท่อ		
			(จุด)	ขนาดท่อ (ม.)	จำนวนท่อ	กม.
				๑.๐๐	๒X๑	๑๔+๔๐๐
		ท่อเหลี่ยม		๑.๐๐	๒X๑	๑๕+๙๐๐
				๐.๘๐	๑X๑๐	๘+๑๐๐
๖๓	ลป.ถ ๑-๐๐๖๓	บ้านหนองประดง - บ้านทุ่งเป้ง	๘	๐.๖๐	๑X๑๐	๐+๐๐๐
				๐.๖๐	๑X๑๐	๑๒+๕๐๐
				๐.๖๐	๑X๑๐	๒+๔๐๐
				๐.๖๐	๑X๑๐	๒+๔๒๕
				๐.๖๐	๑X๑๐	๒+๗๕๐
				๐.๖๐	๑X๑๐	๔+๐๕๐
				๑.๐๐	๑X๑๐	๔+๐๐๐
		ท่อเหลี่ยม		๑.๕๐	๑X๑๐	๙+๖๗๑
๖๔	ลป.ถ ๑-๐๐๖๔	บ้านบ่อคู - บ้านทะเลวังวัด (ซอย ๖)	๑	๐.๖๐	๑X๑๐	๖+๕๐๐
๖๕	ลป.ถ ๑-๐๐๖๕	บ้านทุ่งเป้ง - บ้านหัวลำ	๓	๐.๖๐	๑X๑๐	๐+๐๐๐
				๐.๖๐	๑X๑๐	๑+๑๐๐
				๑.๐๐	๑X๑๐	๑+๙๕๐
๖๖	ลป.ถ ๑-๐๐๖๖	บ้านชัยราษฎร์ - บ้านเขาตะแคง	๔	๐.๖๐	๑X๑๐	๐+๖๕๗
				๐.๖๐	๒X๑	๑+๒๐๐
				๐.๖๐	๒X๑	๑+๙๐๐
				๐.๘๐	๑X๑๐	๐+๓๗๐
๖๗	ลป.ถ ๑-๐๐๖๗	บ้านท่ากรวด - บ้านหนองประดง				
๖๘	ลป.ถ ๑-๐๐๖๘	บ้านสะพานสาม - บ้านท่าตะโก				
๖๙	ลป.ถ ๑-๐๐๖๙	บ้านร่องเพกา - บ้านซอนสมบูรณ์	๓	๐.๖๐	๑X๑๐	๐+๓๐๐
				๐.๖๐	๑X๑๐	๑+๓๐๐
				๐.๘๐	๑X๑๐	๐+๐๐๐
๗๐	ลป.ถ ๑-๐๐๗๐	บ้านดงน้อย - บ้านเขาราบ	๒	๑.๐๐	๒X๑๐	๐+๐๐๐
				๑.๐๐	๒X๑๐	๔+๒๐๐
๗๑	ลป.ถ ๑-๐๐๗๑	บ้านคลองมะเกลือ - บ้านทุ่งท่าช้าง				
๗๒	ลป.ถ ๑-๐๐๗๒	บ้านร่องเพกา - บ้านสามแยกมาเจริญ				
๗๓	ลป.ถ ๑-๐๐๗๓	บ้านวังทอง - บ้านลำโป่งเพชร	๒๓	๐.๖๐	๑X๗	๐+๗๔๒
				๐.๖๐	๑X๑๖	๑+๘๑๑
				๐.๖๐	๑X๑๖	๑+๙๕๐
				๐.๖๐	๑X๑๕	๒+๐๒๒
				๐.๖๐	๑X๑๕	๒+๔๐๒
				๐.๖๐	๑X๘	๒+๘๒๐
				๐.๖๐	๑X๑๕	๒+๘๕๐
				๐.๖๐	๑X๘	๕+๑๓๗
				๐.๖๐	๑X๑๕	๕+๕๐๐

สมุดลงทะเบียนคูमत่อลอด-ท่อระบายน้ำ  
องค์การบริหารส่วนจังหวัดลพบุรี

ลำดับที่	รหัสโครงการ	ชื่อสายทาง	ท่อลอด -	ตำแหน่งที่วางท่อ		
			ท่อระบายน้ำ	ขนาดท่อ (ม.)	จำนวนท่อ	กม.
			(จุด)			
				๐.๖๐	๑X๑๕	๕+๘๐๘
				๐.๖๐	๑X๑๘	๕+๙๑๐
				๐.๖๐	๑X๑๕	๖+๑๕๐
				๐.๖๐	๑X๑๖	๖+๕๘๐
				๐.๖๐	๑X๑๖	๖+๘๐๘
				๐.๖๐	๑X๑๕	๗+๑๕๙
				๐.๖๐	๑X๑๕	๗+๘๙๗
				๐.๖๐	๑X๑๖	๑๑+๓๐๐
				๐.๘๐	๑X๑๕	๐+๐๑๐
				๐.๘๐	๒X๑๕	๐+๖๙๐
				๐.๘๐	๑X๑๕	๕+๓๔๑
				๐.๘๐	๑X๑๖	๑๑+๘๐๐
				๑.๐๐	๑X๑๖	๗+๕๕๐
				๑.๐๐	๒X๑๖	๑๐+๗๓๕
๗๔	ลป.ถ ๑-๐๐๗๔	บ้านหนองอีแก้ง - บ้านซอนสมบูรณ์	๒	๐.๔๐	๑X๑๐	๑+๙๐๐
				๑.๐๐	๑X๑๐	๔+๑๐๐
๗๕	ลป.ถ ๑-๐๐๗๕	บ้านน้อยนาสวรรค์ - วังไ้อินทร์	๒	๐.๔๐	๑X๑๐	๑+๐๐๐
				๑.๐๐	ท่อเหลี่ยม	๐+๓๙๒
๗๖	ลป.ถ ๑-๐๐๗๖	บ้านวังทอง - บ้านหนองโก	๓	๐.๓๐	๑X๑๐	๑+๔๐๐
				๐.๖๐	๒X๑๐	๒+๕๐๐
				๑.๐๐	ท่อเหลี่ยม	๐+๕๐๐
๗๗	ลป.ถ ๑-๐๐๗๗	บ้าน หมู่ ๔ ต.หนองรี - บ้าน หมู่ ๕ ต.หนองยายโตะ	๓	๑.๐๐	๒X๑๐	๑+๗๐๐
				๑.๐๐	๒X๑๐	๒+๓๐๐
				๑.๐๐	๑X๑๐	๒+๓๕๐
๗๘	ลป.ถ ๑-๐๐๗๘	บ้านหนองเสมา - บ้านเขาขวาง	๙	๐.๖๐	๑X๑๒	๐+๔๕๐
				๐.๖๐	๑X๑๒	๐+๖๐๐
				๐.๖๐	๒X๑๒	๒+๖๒๕
				๐.๖๐	๑X๙	๔+๐๕๐
				๐.๖๐	๑X๑๒	๔+๘๕๐
				๑.๐๐	๑X๑๓	๐+๐๐๐
				๑.๐๐	๑X๑๒	๒+๑๐๐
				๑.๐๐	๒X๑๗	๔+๕๐๐
				๑.๕๐	๒X๑๒	๒+๒๐๐
๗๙	ลป.ถ ๑-๐๐๗๙	บ้านหนองม่วง - บ้านซอนม่วง	๑	๐.๓๐	๑X๑๐	๒+๖๐๐
๘๐	ลป.ถ ๑-๐๐๘๐	บ้านหนองแดง - บ้านหนองไก่อ้าว	๑	๐.๘๐	๑X๑๐	๐+๐๐๐
๘๑	ลป.ถ ๑-๐๐๘๑	บ้านหนองหิน - บ้านตะคร้อ				
		รวม		๕๓๘		

สะพาน

**สมุดลงทะเบียนकुสะพาน**  
**องค์การบริหารส่วนจังหวัดลพบุรี**

ลำดับที่	รหัสโครงการ	ชื่อสายทาง	ชนิดของ โครงสร้าง สะพาน	กม. ที่		ขนาด		ขนาด ทางเท้า (ม.)
						กว้าง (ม.)	ยาว (ม.)	
				เริ่มต้น	สิ้นสุด	(ม.)	(ม.)	(ม.)
๑	ลป.ถ ๑-๐๐๐๑	บ้านพระที่นั่งเย็น - บ้านหนองบัวขาว						
๒	ลป.ถ ๑-๐๐๐๒	บ้านป่าหวาย - บ้านกลับ						
๓	ลป.ถ ๑-๐๐๐๓	บ้านป่าหวาย - บ้านโคกลำพาน						
๔	ลป.ถ ๑-๐๐๐๔	บ้านดอนโพธิ์ - บ้านโคกลำพาน						
๕	ลป.ถ ๑-๐๐๐๕	บ้านจิวราย - บ้านดอนโพธิ์	เชื่อมต่อ	๐+๔๘๕	๐+๔๘๕			
๖	ลป.ถ ๑-๐๐๐๖	บ้าน หมู่ ๗ ต.กกโก - บ้าน หมู่ ๔ ต.ป่าตาล						
๗	ลป.ถ ๑-๐๐๐๗	บ้านดงจำปา - บ้านไร่						
๘	ลป.ถ ๑-๐๐๐๘	บ้านไผ่หน้ากระดาน - บ้านสี่คลอง	เชื่อมต่อ	๙+๗๐๐	๙+๗๐๐	๙	๒๑	-
			เชื่อมต่อ	๑๒+๒๒๘	๑๒+๒๖๔	๙	๓๖	-
๙	ลป.ถ ๑-๐๐๐๙	บ้านโพธิ์ตรู - บ้านสี่คลอง						
๑๐	ลป.ถ ๑-๐๐๑๐	บ้านบำรุ - บ้านท่าข้าม						
๑๑	ลป.ถ ๑-๐๐๑๑	บ้านท้ายตลาด - บ้านจิวราย						
๑๒	ลป.ถ ๑-๐๐๑๒	บ้านหนองลาดเอียด - บ้านท้ายดอนเม่า						
๑๓	ลป.ถ ๑-๐๐๑๓	บ้านน้ำซับ - บ้านถ้ำบ่อทอง						
๑๔	ลป.ถ ๑-๐๐๑๔	บ้านสระวัง - บ้านด่านกระเบา	เชื่อมต่อ	๑+๒๐๐	๑+๒๐๐	๘	๔๐	๒ X ๑.๐๐
			เชื่อมต่อ	๑+๘๐๐	๑+๘๐๐	๘	๒๔	๒ X ๑.๐๐
๑๕	ลป.ถ ๑-๐๐๑๕	บ้าน หมู่ ๑ ต.จิวราย - บ้าน หมู่ ๑ ต.ดอนโพธิ์						
๑๖	ลป.ถ ๑-๐๐๑๖	แยกทางหลวงหมายเลข ๑ - กองบิน ๒						
๑๗	ลป.ถ ๑-๐๐๑๗	บ้านน้ำจั้น - วัดพระบาทน้ำพุ						
๑๘	ลป.ถ ๑-๐๐๑๘	บ้าน หมู่ ๕ ต.โคกตูม - บ้าน หมู่ ๓ ต.ช่องสาริกา						
๑๙	ลป.ถ ๑-๐๐๑๙	บ้าน หมู่ ๑๐ ต.บางขันหมาก - คันคลองกระทุ่ม						
๒๐	ลป.ถ ๑-๐๐๒๐	บ้านช่องสาริกา - บ้านคำพราน	เชื่อมต่อ	๕+๑๒๒	๕+๑๑๔๘	๘	๒๖	-
			เชื่อมต่อ	๘+๕๓๒	๘+๕๖๗	๘	๓๕	-
๒๑	ลป.ถ ๑-๐๐๒๑	บ้านซอย ๑๒ - บ้านซอย ๑๗						
๒๒	ลป.ถ ๑-๐๐๒๒	บ้านใหม่โพธิ์ทอง - บ้านคำพราน						
๒๓	ลป.ถ ๑-๐๐๒๓	บ้านทรัพย์สำราญ - บ้านดงลาน	เชื่อมต่อ			๘	๓๖	-
๒๔	ลป.ถ ๑-๐๐๒๔	บ้านหนองมะดิน - บ้านคลองห้วยไผ่	เชื่อมต่อ	๑+๙๘๗		๙	๒๔.๑	
	ลำรางสาธารณะ	บ้านน้ำซับ - บ้านถ้ำบ่อทอง	ท่อเหลี่ยม			๓ - ๑.๒ X ๑.๒		
๒๕	ลป.ถ ๑-๐๐๒๕	บ้านวังกระทุ่ม - บ้านขอนแก่น	เชื่อมต่อ	๑+๑๒๙	๑+๑๔๖	๘	๑๗	-
			เชื่อมต่อ	๓+๔๖๐	๓+๕๑๑	๘	๕๑	๒ X ๑.๐๐
			เชื่อมต่อ	๖+๖๖๒	๖+๗๑๓	๘	๕๑	๒ X ๑.๐๐
			เชื่อมต่อ	๗+๙๕๐	๘+๐๐๑	๘	๕๑	๒ X ๑.๐๐
	คลองธรรมชาติ		เชื่อมต่อ			๙	๑๒	
๒๖	ลป.ถ ๑-๐๐๒๖	บ้านท่าม่วง - บ้านวังจั้น						
	ลำรางสาธารณะ	ทางเข้าบ้าน หมู่ ๓	เชื่อมต่อ			๘	๙	
๒๗	ลป.ถ ๑-๐๐๒๗	บ้านเพี้ยด - บ้านหนองใหญ่	เชื่อมต่อ	๗+๗๐๓	๗+๗๒๘	๘	๒๔	-
๒๘	ลป.ถ ๑-๐๐๒๘	บ้านวังเพลิง - บ้านสะแกราบ						
๒๙	ลป.ถ ๑-๐๐๒๙	บ้านสะพานคง - บ้านดงมะรุ่ม						
๓๐	ลป.ถ ๑-๐๐๓๐	บ้านخانมนาง - บ้านหัวเขา						
๓๑	ลป.ถ ๑-๐๐๓๑	บ้าน หมู่ ๕ ต.โคกสำโรง - บ้าน หมู่ ๑ ต.คลองเกตุ						
๓๒	ลป.ถ ๑-๐๐๓๒	บ้าน หมู่ ๑๑ ต.เกาะแก้ว - บ้าน หมู่ ๗ ต.สะแกราบ						
๓๓	ลป.ถ ๑-๐๐๓๓	บ้าน หมู่ ๑๐ ต.คลองเกตุ - บ้าน หมู่ ๑๑ ต.ห้วยโป่ง						

**สมุดลงทะเบียนชุมชน**  
**องค์การบริหารส่วนจังหวัดลพบุรี**

ลำดับที่	รหัสโครงการ	ชื่อสายทาง	ชนิดของ โครงสร้าง สะพาน	กม. ที่		ขนาด		ขนาด ทางเท้า
						กว้าง	ยาว	
				เริ่มต้น	สิ้นสุด	(ม.)	(ม.)	(ม.)
๓๔	ลป.ถ ๑-๐๐๓๔	บ้าน หมู่ ๑๐ ต.คลองเกตุ - บ้าน หมู่ ๙ ต.เพนียด						
๓๕	ลป.ถ ๑-๐๐๓๕	บ้านชอนอุดม - บ้านหนองขุย						
๓๖	ลป.ถ ๑-๐๐๓๖	บ้านพุ่มวง - บ้านหนองข้างนอน						
๓๗	ลป.ถ ๑-๐๐๓๗	โรงโม่หินนิยมชัย - บ้านบ่อน้ำ						
๓๘	ลป.ถ ๑-๐๐๓๘	รร.นารายณ์วิทยา - สะพานนิยมชัยศิริ						
๓๙	ลป.ถ ๑-๐๐๓๙	บ้านวังอ่าง - บ้านเขาตะแคง						
๔๐	ลป.ถ ๑-๐๐๔๐	บ้านเขาตะแคง - บ้านเขาน้อย						
๔๑	ลป.ถ ๑-๐๐๔๑	บ้านซับตะเคียน - บ้านหนองโก						
๔๒	ลป.ถ ๑-๐๐๔๒	บ้านบางคู้ - บ้านไผ่ตะล่อม	เข้มตอก	๐+๒๗๑	๐+๓๒๖	๘	๕๕	๒ X ๑.๐๐
๔๓	ลป.ถ ๑-๐๐๔๓	บ้านเบิก - บ้านช้อยกลาง	เข้มตอก			๘	๑๒	๒ X ๑.๐๐
๔๔	ลป.ถ ๑-๐๐๔๔	บ้านห้วยแก้ว - บ้านมุขลินทร์	เข้มตอก	๕+๒๙๑	๕+๓๓๑	๔	๔๐	๒ X ๑.๐๐
๔๕	ลป.ถ ๑-๐๐๔๕	บ้านท่าโหลง - บ้านหัวไผ่	เข้มตอก	๐+๐๐๐	๐+๐๓๖	๘	๓๖	-
๔๖	ลป.ถ ๑-๐๐๔๖	บ้านหนองปลาตุ๊ก - บ้านเขาสมคอน	เข้มตอก	๑+๗๕๐		๔	๑๕	๒ X ๑.๐๐
			เข้มตอก	๔+๔๐๐		๔	๗๐	๒ X ๑.๐๐
๔๗	ลป.ถ ๑-๐๐๔๗	บ้านไผ่วงษ์ - บ้านโคกสลุด						
๔๘	ลป.ถ ๑-๐๐๔๘	บ้าน หมู่ ๑๐ ต.ท่าวัง - บ้าน หมู่ ๑ ต.หัวสำโรง						
๔๙	ลป.ถ ๑-๐๐๔๙	บ้านหนองกระเบียน - บ้านชอนม่วง						
๕๐	ลป.ถ ๑-๐๐๕๐	บ้านโพหนอง - บ้านหนองกระเบื้อง	เข้มตอก	๑+๖๗๕	๑+๗๒๐	๔	๔๕	๒ X ๑.๐๐
			เข้มตอก	๓+๓๔๐	๓+๓๔๕	๔	๕	๒ X ๑.๐๐
๕๑	ลป.ถ ๑-๐๐๕๑	บ้านบางขาม - บ้านมหาสอน	เข้มตอก	๐+๐๒๔	๐+๐๕๔	๔	๓๐	๒ X ๑.๐๐
			เข้มตอก	๐+๕๘๐	๐+๕๙๐	๔	๑๐	๒ X ๑.๐๐
๕๒	ลป.ถ ๑-๐๐๕๒	บ้านห้วยแก้ว - บ้านคลองบางน้อย	เข้มตอก	๐+๓๔๐	๐+๓๗๐	๔	๓๐	๒ X ๑.๐๐
			เข้มตอก	๐+๕๕๐	๐+๕๖๘	๔	๑๘	๒ X ๑.๐๐
๕๓	ลป.ถ ๑-๐๐๕๓	บ้านบางกระทู้ - บ้านน้ำบ่อ	เข้มตอก	๑+๗๓๒	๑+๗๔๒	๖	๑๐	๒ X ๑.๐๐
๕๔	ลป.ถ ๑-๐๐๕๔	บ้านน้ำสร้าง - บ้านหนองแก						
๕๕	ลป.ถ ๑-๐๐๕๕	บ้านกระเบาหลัก - บ้านท้ายลือค						
๕๖	ลป.ถ ๑-๐๐๕๖	บ้านหนองเมือง - บ้านหนองแก	เข้มตอก	๑+๐๑๕	๑+๐๑๕			
๕๗	ลป.ถ ๑-๐๐๕๗	บ้านสนามแจง - บ้านเขาสาริกา						
๕๘	ลป.ถ ๑-๐๐๕๘	บ้านสระตาแวง - บ้านหนองน้ำทิพย์						
	ข้ามคลองโพธิ์	บ้านมะขามเต่า หมู่ ๑ ตำบลหนองทรายขาว - หมู่ ๙	เข้มตอก			๗	๒๕	
๕๙	ลป.ถ ๑-๐๐๕๙	บ้านบ่อคู - บ้านทะเลวังวัด (ตอน ๑,๒)						
๖๐	ลป.ถ ๑-๐๐๖๐	บ้านหนองไก่อ๊ะ - บ้านทะเลวังวัด						
๖๑	ลป.ถ ๑-๐๐๖๑	บ้านเนินสวอง - บ้านคลองไทร						
๖๒	ลป.ถ ๑-๐๐๖๒	บ้านท่าหลวง - บ้านวังอ่าง						
๖๓	ลป.ถ ๑-๐๐๖๓	บ้านหนองประดง - บ้านทุ่งเป้ง						
๖๔	ลป.ถ ๑-๐๐๖๔	บ้านบ่อคู - บ้านทะเลวังวัด (ซอย ๖)						
๖๕	ลป.ถ ๑-๐๐๖๕	บ้านทุ่งเป้ง - บ้านหัวลำ						
๖๖	ลป.ถ ๑-๐๐๖๖	บ้านชัยราษฎร์ - บ้านเขาตะแคง	เข้มตอก	๑+๕๐๐	๑+๕๐๐			
๖๗	ลป.ถ ๑-๐๐๖๗	บ้านท่ากรวด - บ้านหนองประดง						
๖๘	ลป.ถ ๑-๐๐๖๘	บ้านสะพานสาม - บ้านท่าตะโก						

สมุดลงทะเบียนकु่สะพาน  
องค้การบริหารส่วนจังหวัดลพบุรี

ลำดับที่	รหัสโครงการ	ชื่อสายทาง	ชนิดของ โครงสร้าง สะพาน	กม. ที่		ขนาด		ขนาด ทางเท้า (ม.)
						กว้าง	ยาว	
				เริ่มต้น	สิ้นสุด	(ม.)	(ม.)	
๖๙	ลป.ถ ๑-๐๐๖๙	บ้านร่องเพกา - บ้านซอนสมบูรณ์						
๗๐	ลป.ถ ๑-๐๐๗๐	บ้านดงน้อย - บ้านเขาราบ						
๗๑	ลป.ถ ๑-๐๐๗๑	บ้านคลองมะเกลือ - บ้านทุ่งท่าช้าง						
๗๒	ลป.ถ ๑-๐๐๗๒	บ้านร่องเพกา - บ้านสามแยกมาเจริญ						
๗๓	ลป.ถ ๑-๐๐๗๓	บ้านวังทอง - บ้านลำโป่งเพชร	เข้มตอก	๔+๙๐๐	๔+๙๒๘	๙	๒๘	-
			เข้มตอก	๘+๙๘๗	๙+๐๐๗	๙	๒๐	-
			เข้มตอก	๑๑+๐๕๐	๑๑+๐๖๖	๙	๑๖	-
๗๔	ลป.ถ ๑-๐๐๗๔	บ้านหนองอีแก้ง - บ้านซอนสมบูรณ์						
๗๕	ลป.ถ ๑-๐๐๗๕	บ้านน้อยนาสวรรค์ - วังไ้อินทร์	ท่อเหลี่ยม	๐+๓๙๒	๐+๓๙๘	๖	๖	-
	คลองธรรมชาติ	บ้านยางราก - บ้านเขาราบ	เข้มตอก	๐+๔๒๕		๘	๑๐	
๗๖	ลป.ถ ๑-๐๐๗๖	บ้านวังทอง - บ้านหนองโก						
๗๗	ลป.ถ ๑-๐๐๗๗	บ้าน หมู่ ๔ ต.หนองรี - บ้าน หมู่ ๕ ต.หนองยายโตะ						
	คลองธรรมชาติ	บ้านเขารวก	เข้มตอก	๑๕.๓๙๖๗๓๑	๑๐๑.๓๔๗๓๓	๗	๔๖	
๗๘	ลป.ถ ๑-๐๐๗๘	บ้านหนองเสมา - บ้านเขาขวาง						
๗๙	ลป.ถ ๑-๐๐๗๙	บ้านหนองม่วง - บ้านซอนม่วง						
๘๐	ลป.ถ ๑-๐๐๘๐	บ้านหนองแดง - บ้านหนองไก่อ้าว						
๘๑	ลป.ถ ๑-๐๐๘๑	บ้านหนองหิน - บ้านตะคร้อ						
		รวม	๓๙					

ทางระบายน้ำ



**สมุดลงทะเบียนคุมทางระบายน้ำ  
องค์การบริหารส่วนจังหวัดลพบุรี**

ลำดับที่	รหัสโครงการ	ชื่อสายทาง	ซ้ายทาง	ขวาทาง	หมายเหตุ
๑	ลบ.ถ ๑-๐๐๐๑	บ้านพระที่นั่งเย็น - บ้านหนองบัวขาว			
๒	ลบ.ถ ๑-๐๐๐๒	บ้านป่าหวาย - บ้านกลับ			
๓	ลบ.ถ ๑-๐๐๐๓	บ้านป่าหวาย - บ้านโคกลำพาน			
๔	ลบ.ถ ๑-๐๐๐๔	บ้านดอนโพธิ์ - บ้านโคกลำพาน	✓		คลองส่งน้ำ ชลประทาน
๕	ลบ.ถ ๑-๐๐๐๕	บ้านจิวราย - บ้านดอนโพธิ์	✓		คลองส่งน้ำ ชลประทาน
๖	ลบ.ถ ๑-๐๐๐๖	บ้าน หมู่ ๗ ต.กกโก - บ้าน หมู่ ๔ ต.ป่าตาล			
๗	ลบ.ถ ๑-๐๐๐๗	บ้านดงจำปา - บ้านไร่			
๘	ลบ.ถ ๑-๐๐๐๘	บ้านไผ่หน้ากระดาน - บ้านสี่คลอง	✓		คลองธรรมชาติ
๙	ลบ.ถ ๑-๐๐๐๙	บ้านโพธิ์ตรุ - บ้านสี่คลอง		✓	คลองธรรมชาติ
๑๐	ลบ.ถ ๑-๐๐๑๐	บ้านบำหรุ - บ้านท่าข้าม	✓		คลองส่งน้ำ ชลประทาน
๑๑	ลบ.ถ ๑-๐๐๑๑	บ้านท้ายตลาด - บ้านจิวราย			
๑๒	ลบ.ถ ๑-๐๐๑๒	บ้านหนองลาดเอียด - บ้านท้ายดอนเฒ่า			
๑๓	ลบ.ถ ๑-๐๐๑๓	บ้านน้ำซับ - บ้านถ้ำบ่อทอง			
๑๔	ลบ.ถ ๑-๐๐๑๔	บ้านสระวัง - บ้านด่านกระเบา			
๑๕	ลบ.ถ ๑-๐๐๑๕	บ้าน หมู่ ๑ ต.จิวราย - บ้าน หมู่ ๑ ต.ดอนโพธิ์			
๑๖	ลบ.ถ ๑-๐๐๑๖	แยกทางหลวงหมายเลข ๑ - กองบิน ๒			
๑๗	ลบ.ถ ๑-๐๐๑๗	บ้านน้ำจั้น - วัดพระบาทน้ำพุ			
๑๘	ลบ.ถ ๑-๐๐๑๘	บ้าน หมู่ ๕ ต.โคกตูม - บ้าน หมู่ ๓ ต.ช่องสาริกา			
๑๙	ลบ.ถ ๑-๐๐๑๙	บ้าน หมู่ ๑๐ ต.บางขันหมาก - คันคลองกระทุ่ม			
๒๐	ลบ.ถ ๑-๐๐๒๐	บ้านช่องสาริกา - บ้านคำพราน		✓	คลองส่งน้ำ ชลประทาน
๒๑	ลบ.ถ ๑-๐๐๒๑	บ้านซอย ๑๒ - บ้านซอย ๑๗			
๒๒	ลบ.ถ ๑-๐๐๒๒	บ้านใหม่โพธิ์ทอง - บ้านคำพราน			
๒๓	ลบ.ถ ๑-๐๐๒๓	บ้านทรัพย์สำราญ - บ้านดงลาน			
๒๔	ลบ.ถ ๑-๐๐๒๔	บ้านหนองมะดัน - บ้านคลองห้วยไผ่			
๒๕	ลบ.ถ ๑-๐๐๒๕	บ้านวังกระทุ่ม - บ้านซอนบอน			
๒๖	ลบ.ถ ๑-๐๐๒๖	บ้านท่าม่วง - บ้านวังจั้น			
๒๗	ลบ.ถ ๑-๐๐๒๗	บ้านเพนียด - บ้านหนองใหญ่			
๒๘	ลบ.ถ ๑-๐๐๒๘	บ้านวังเพลิง - บ้านสะแกราบ			
๒๙	ลบ.ถ ๑-๐๐๒๙	บ้านสะพานคง - บ้านดงมะรุ้ม			
๓๐	ลบ.ถ ๑-๐๐๓๐	บ้านเขานมนาง - บ้านหัวเขา			
๓๑	ลบ.ถ ๑-๐๐๓๑	บ้าน หมู่ ๕ ต.โคกสำโรง - บ้าน หมู่ ๑ ต.คลองเกตุ			
๓๒	ลบ.ถ ๑-๐๐๓๒	บ้าน หมู่ ๑๑ ต.เกาะแก้ว - บ้าน หมู่ ๗ ต.สะแกราบ			
๓๓	ลบ.ถ ๑-๐๐๓๓	บ้าน หมู่ ๑๐ ต.คลองเกตุ - บ้าน หมู่ ๑๑ ต.ห้วยโป่ง			
๓๔	ลบ.ถ ๑-๐๐๓๔	บ้าน หมู่ ๑๐ ต.คลองเกตุ - บ้าน หมู่ ๙ ต.เพนียด			

**สมุดลงทะเบียนคุมทางระบายน้ำ  
องค์การบริหารส่วนจังหวัดลพบุรี**

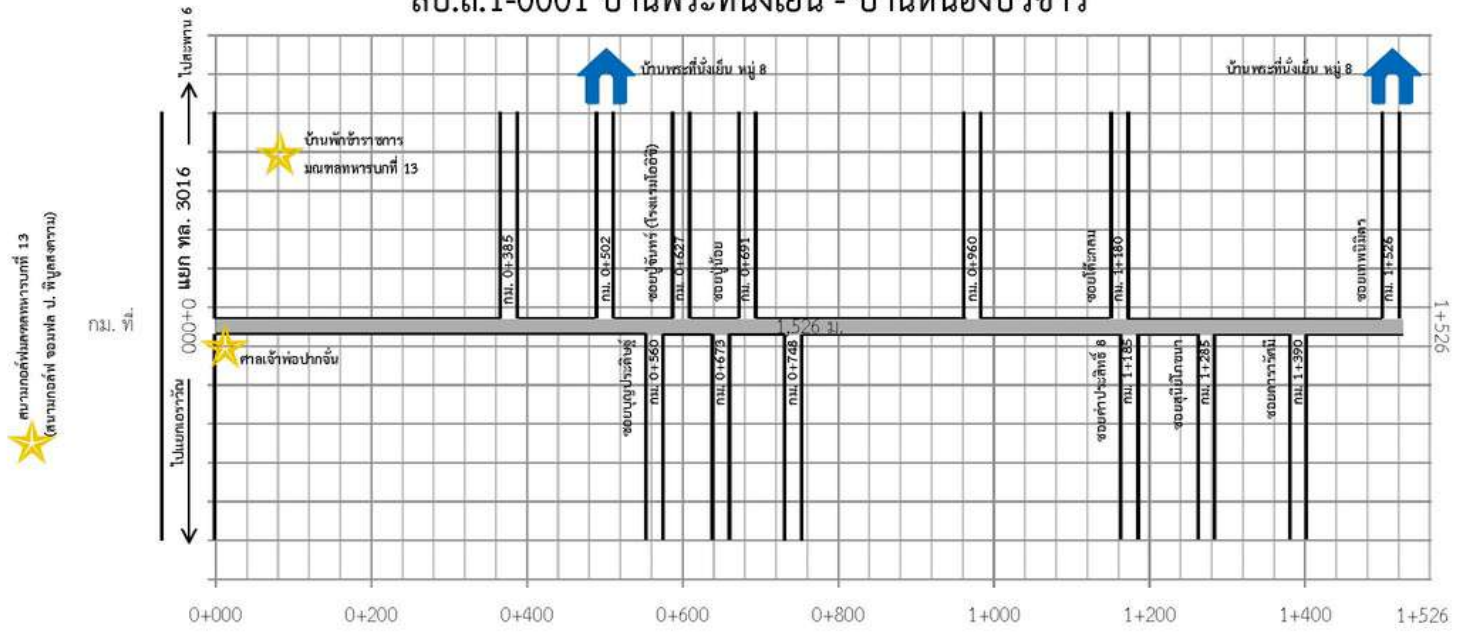
ลำดับที่	รหัสโครงการ	ชื่อสายทาง	ซ้ายทาง	ขวาทาง	หมายเหตุ
๓๕	ลบ.ถ ๑-๐๐๓๕	บ้านซอนอุดม - บ้านหนองขุย			
๓๖	ลบ.ถ ๑-๐๐๓๖	บ้านพุ่มวง - บ้านหนองข้างนอน			
๓๗	ลบ.ถ ๑-๐๐๓๗	โรงโม่หินนิยมชัย - บ้านบ่อน้ำ			
๓๘	ลบ.ถ ๑-๐๐๓๘	รร.นารายณ์วิทยา - สะพานนิยมชัยศิริ	✓	✓	คลองธรรมชาติ
๓๙	ลบ.ถ ๑-๐๐๓๙	บ้านวังอ่าง - บ้านเขาตะแคง			
๔๐	ลบ.ถ ๑-๐๐๔๐	บ้านเขาตะแคง - บ้านเขาน้อย			
๔๑	ลบ.ถ ๑-๐๐๔๑	บ้านซับตะเคียน - บ้านหนองโก			
๔๒	ลบ.ถ ๑-๐๐๔๒	บ้านบางคู้ - บ้านไผ่ตะล่อม	✓		คลองธรรมชาติ
๔๓	ลบ.ถ ๑-๐๐๔๓	บ้านเบิก - บ้านช้อยกลาง		✓	คลองธรรมชาติ
๔๔	ลบ.ถ ๑-๐๐๔๔	บ้านห้วยแก้ว - บ้านมุจลินทร์			
๔๕	ลบ.ถ ๑-๐๐๔๕	บ้านท่าโหลง - บ้านหัวไผ่	✓	✓	คลองส่งน้ำ ชลประทาน
๔๖	ลบ.ถ ๑-๐๐๔๖	บ้านหนองปลาตุก - บ้านเขาสมอคอน		✓	คลองน้ำทิ้ง ชลประทาน
๔๗	ลบ.ถ ๑-๐๐๔๗	บ้านไผ่วงษ์ - บ้านโคกสลด	✓		คลองส่งน้ำ ชลประทาน
๔๘	ลบ.ถ ๑-๐๐๔๘	บ้าน หมู่ ๑๐ ต.ท่าวัง - บ้าน หมู่ ๑ ต.หัวลำโรง	✓	✓	คลองส่งน้ำ
๔๙	ลบ.ถ ๑-๐๐๔๙	บ้านหนองกระเปียน - บ้านซอนม่วง	✓		คลองน้ำทิ้ง ชลประทาน
๕๐	ลบ.ถ ๑-๐๐๕๐	บ้านโพนทอง - บ้านหนองกระเปื้อง			
๕๑	ลบ.ถ ๑-๐๐๕๑	บ้านบางขาม - บ้านมหาสอน	✓		คลองน้ำทิ้ง ชลประทาน
๕๒	ลบ.ถ ๑-๐๐๕๒	บ้านห้วยแก้ว - บ้านคลองบางน้อย		✓	คลองน้ำทิ้ง ชลประทาน
๕๓	ลบ.ถ ๑-๐๐๕๓	บ้านบางกระพี - บ้านน้ำบ่อ		✓	คลองธรรมชาติ
๕๔	ลบ.ถ ๑-๐๐๕๔	บ้านน้ำสร้าง - บ้านหนองแก			
๕๕	ลบ.ถ ๑-๐๐๕๕	บ้านกระเบาหลัก - บ้านท้ายลือค			
๕๖	ลบ.ถ ๑-๐๐๕๖	บ้านหนองเมือง - บ้านหนองแก	✓		คลองส่งน้ำ ชลประทาน
๕๗	ลบ.ถ ๑-๐๐๕๗	บ้านสนามแจง - บ้านเขาสาริกา			
๕๘	ลบ.ถ ๑-๐๐๕๘	บ้านสระตาแวง - บ้านหนองน้ำทิพย์			
๕๙	ลบ.ถ ๑-๐๐๕๙	บ้านบ่อคู้ - บ้านทะเลวังวัด (ตอน ๑,๒)			
๖๐	ลบ.ถ ๑-๐๐๖๐	บ้านหนองไถ่เขีย - บ้านทะเลวังวัด			
๖๑	ลบ.ถ ๑-๐๐๖๑	บ้านเนินสวอง - บ้านคลองไทร			
๖๒	ลบ.ถ ๑-๐๐๖๒	บ้านท่าหลวง - บ้านวังอ่าง			
๖๓	ลบ.ถ ๑-๐๐๖๓	บ้านหนองประดง - บ้านทุ่งเป้ง			
๖๔	ลบ.ถ ๑-๐๐๖๔	บ้านบ่อคู้ - บ้านทะเลวังวัด (ซอย ๖)			
๖๕	ลบ.ถ ๑-๐๐๖๕	บ้านทุ่งเป้ง - บ้านหัวลำ			
๖๖	ลบ.ถ ๑-๐๐๖๖	บ้านซับราษฎร์ - บ้านเขาตะแคง			
๖๗	ลบ.ถ ๑-๐๐๖๗	บ้านท่ากรวด - บ้านหนองประดง			



อำเภอเมืองลพบุรี

# แผนที่โดยสังเขปแสดงสถานที่สำคัญ

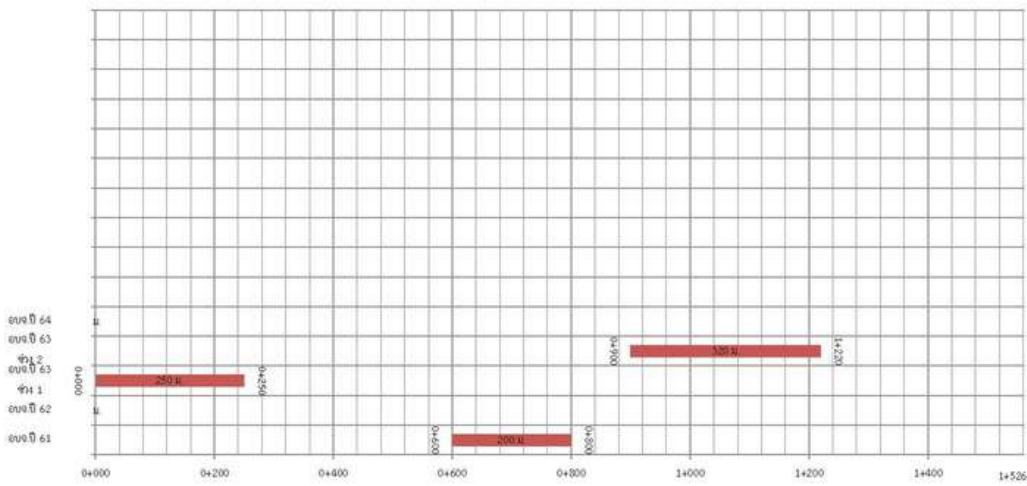
## ลบ.ถ.1-0001 บ้านพระที่นั่งเย็น - บ้านหนองบัวขาว



ขนาดผิวจราจรลาดยาง กว้าง 6.00 เมตร ไหล่ทางกว้างข้างละ 1.00 เมตร

# ประวัติการซ่อมสายทาง ประจำปีงบประมาณ พ.ศ. 2561 - 2565

## ลบ.ถ.1-0001 บ้านพระที่นั่งเย็น - บ้านหนองบัวขาว



ข้อมูลการซ่อมสายทาง				
อบจ.ปี 61	0+600	-	0+800	200 ม.
อบจ.ปี 62		-		ม.
อบจ.ปี 63		-		ม.
ช่วง 1	0+000	-	0+250	250 ม.
อบจ.ปี 63		-		ม.
ช่วง 2	0+900	-	1+220	320 ม.
อบจ.ปี 64		-		ม.
		-		ม.
		-		ม.
		-		ม.
		-		ม.
		-		ม.
		-		ม.
		-		ม.
		-		ม.

### สัญลักษณ์ของแผนที่

- สถานที่สำคัญ
- หมู่บ้าน
- วัด
- โรงเรียน
- โรงพยาบาลส่งเสริมสุขภาพตำบล
- ท่อลอด
- สะพาน
- คลอง/ทางระบายน้ำ

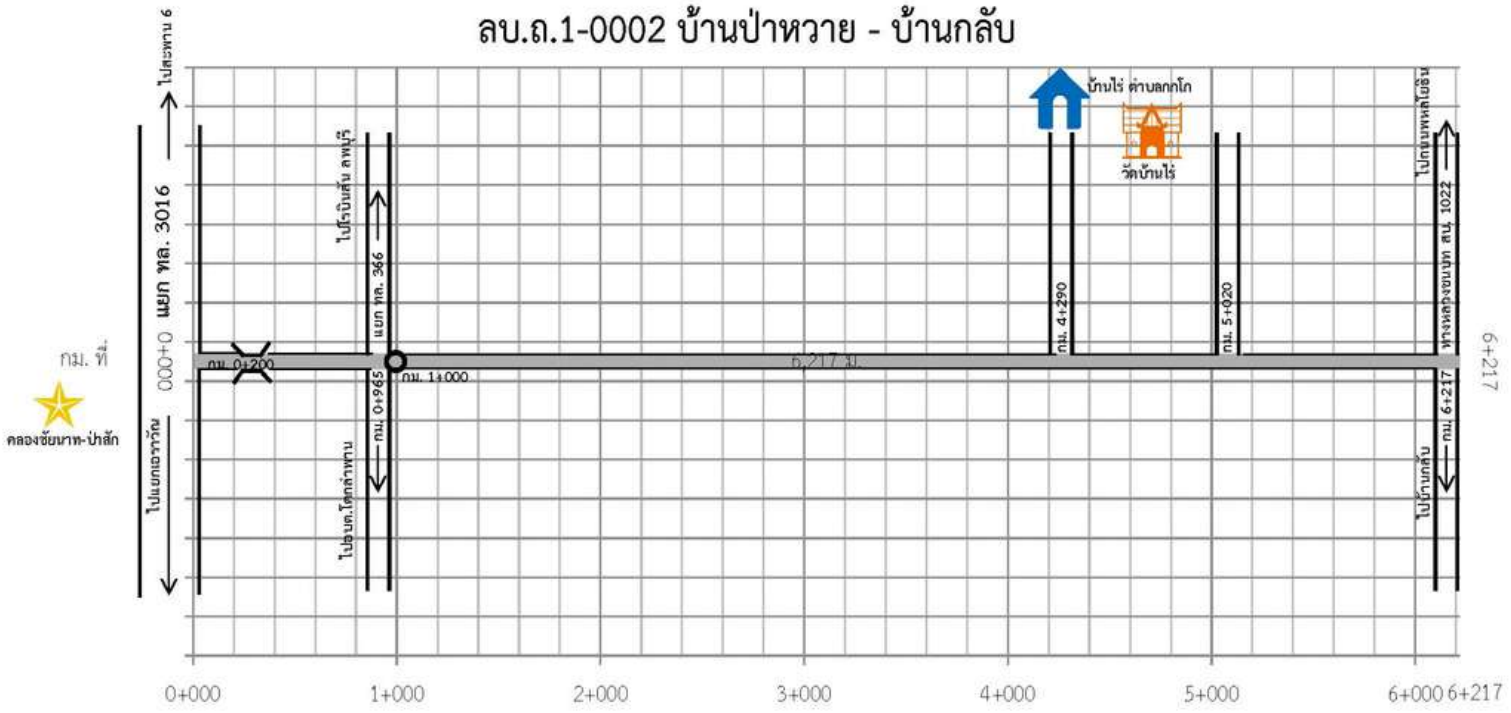
### แผนที่สายทาง



สแกนเพื่อนำทางบน Google Map

แผนที่โดยสังเขปแสดงสถานที่สำคัญ

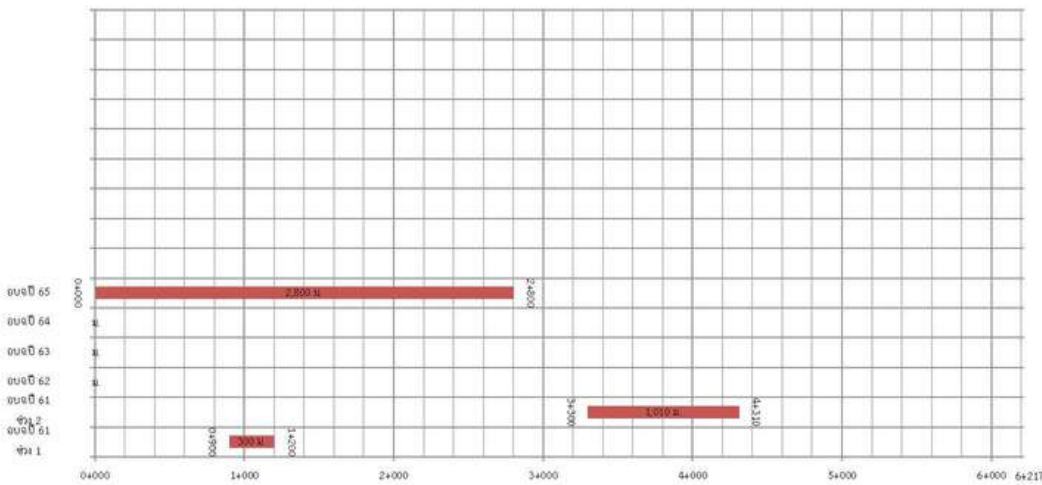
ลบ.ถ.1-0002 บ้านป่าหวาย - บ้านกล้วย



ขนาดผิวจราจรลาดยาง กว้าง 6.00 เมตร ไหล่ทางกว้างข้างละ 1.00 เมตร

ประวัติการซ่อมสายทาง ประจำปีงบประมาณ พ.ศ. 2561 - 2565

ลบ.ถ.1-0002 บ้านป่าหวาย - บ้านกล้วย



ข้อมูลการซ่อมสายทาง			
สง.ปี 61			
ช่วง 1	0+900 - 1+200		300 ม.
สง.ปี 61			
ช่วง 2	3+300 - 4+310		1,010 ม.
สง.ปี 62			ม.
สง.ปี 63			ม.
สง.ปี 64			ม.
สง.ปี 65	0+000 - 2+800		2,800 ม.

สัญลักษณ์ของแผนที่

- สถานที่สำคัญ
- หมู่บ้าน
- วัด
- โรงเรียน
- โรงพยาบาลส่งเสริมสุขภาพตำบล
- ท่อลอด
- สะพาน
- คลอง/ทางระบายน้ำ

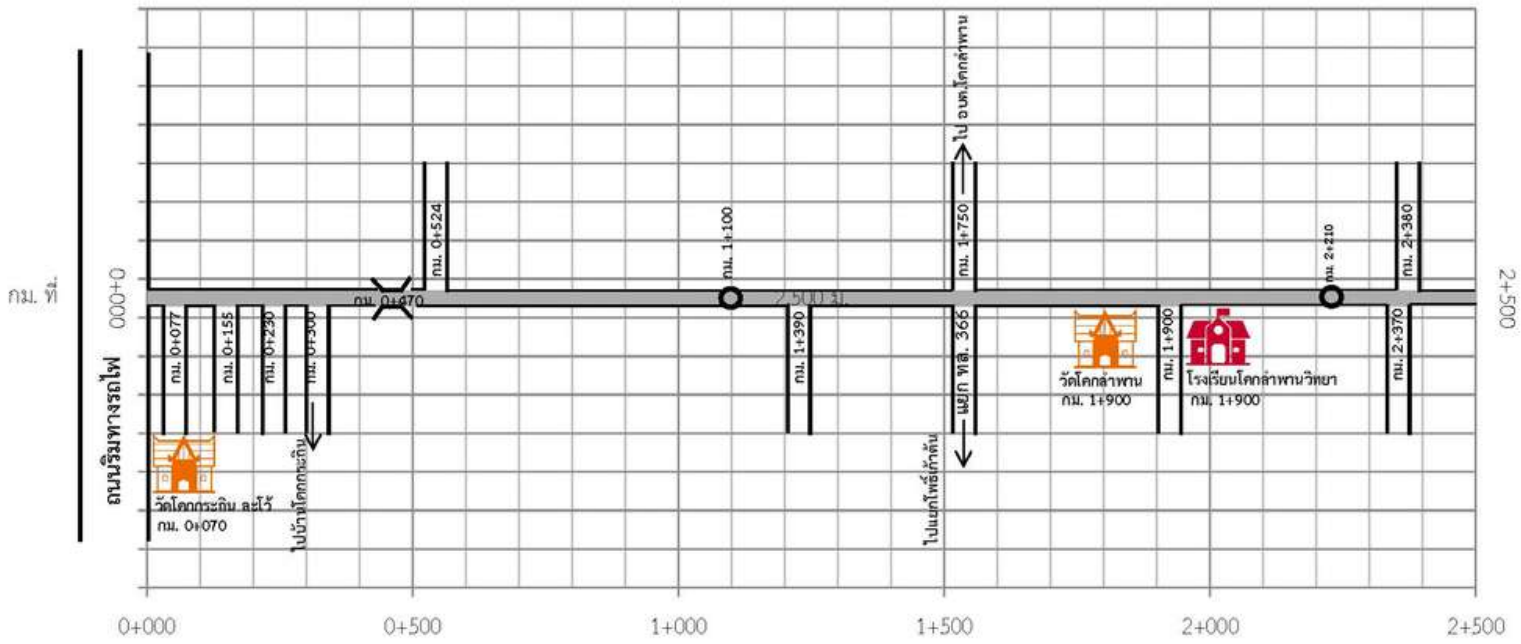
แผนที่สายทาง



สแกนเพื่อนำทางบน Google Map

# แผนที่โดยสังเขปแสดงสถานที่สำคัญ

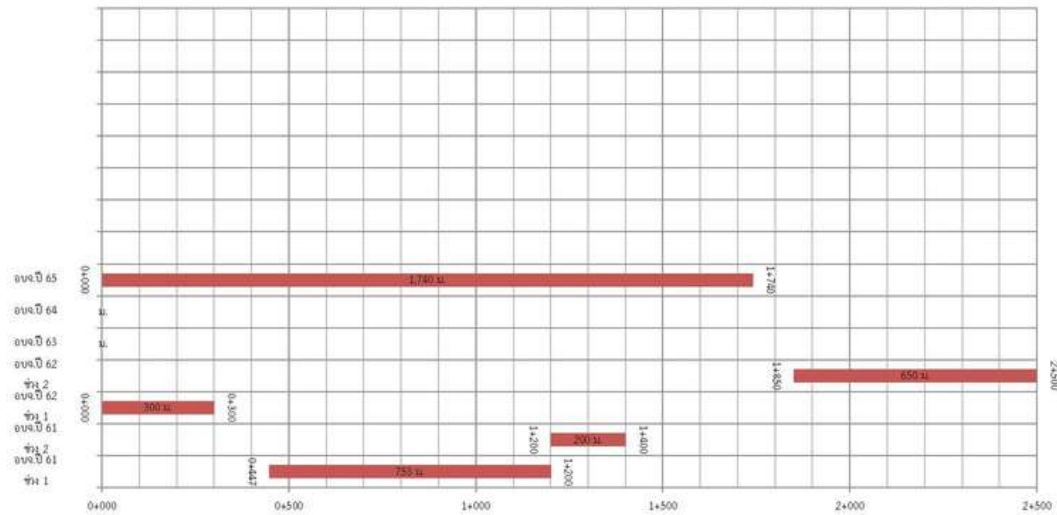
## ลบ.ถ.1-0003 บ้านป่าหวาย - บ้านโคกลำพาน



ขนาดผิวจราจรลาดยาง กว้าง 6.00 เมตร ไม่มีไหล่ทาง

# ประวัติการซ่อมสายทาง ประจำปีงบประมาณ พ.ศ. 2561 - 2565

## ลบ.ถ.1-0003 บ้านป่าหวาย - บ้านโคกลำพาน



ข้อมูลการซ่อมสายทาง			
องจ.ปี 61			
ช่วง 1	0+447 -	1+200	753 ม.
องจ.ปี 61			
ช่วง 2	1+200 -	1+400	200 ม.
องจ.ปี 62			
ช่วง 1	0+000 -	0+300	300 ม.
องจ.ปี 62			
ช่วง 2	1+850 -	2+500	650 ม.
องจ.ปี 63			ม.
องจ.ปี 64			ม.
องจ.ปี 65	0+000 -	1+740	1,740 ม.

### สัญลักษณ์ของแผนที่

- สถานที่สำคัญ
- หมู่บ้าน
- วัด
- โรงเรียน
- โรงพยาบาลส่งเสริมสุขภาพตำบล
- ท่อลอด
- สะพาน
- คลอง/ทางระบายน้ำ

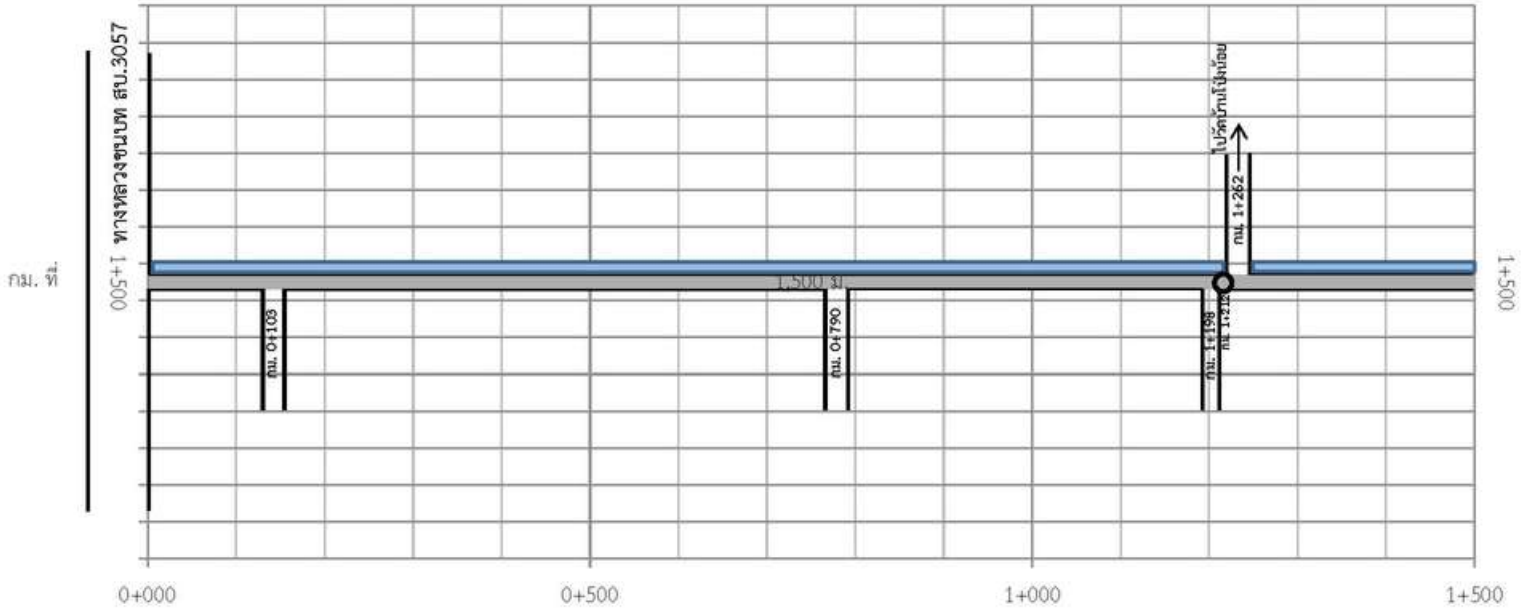
### แผนที่สายทาง



สแกนเพื่อนำทางบน Google Map

แผนที่โดยสังเขปแสดงสถานที่สำคัญ

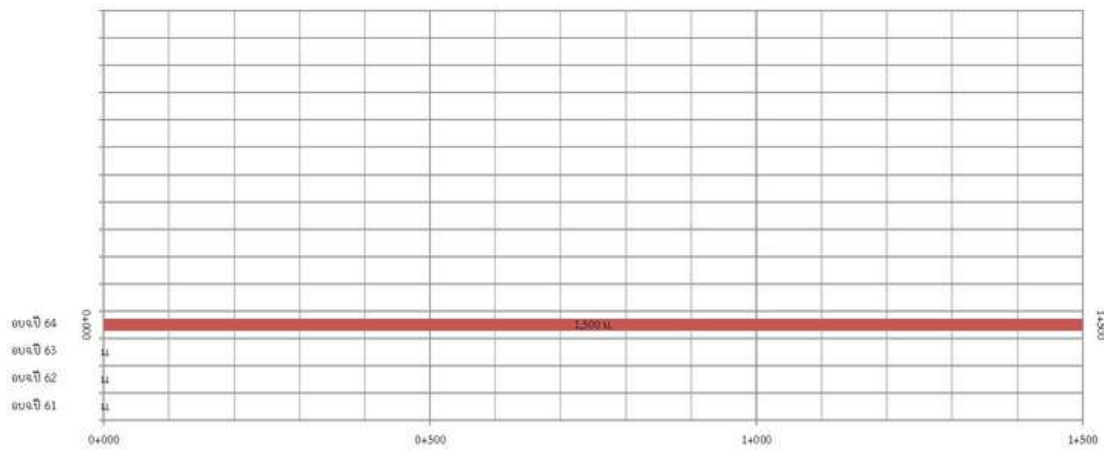
ลบ.ถ.1-0004 บ้านดอนโพธิ์ - บ้านโคกลำพาน



ขนาดผิวจราจรลาดยาง กว้าง 6.00 เมตร ไม่มีไหล่ทาง









ประวัติการซ่อมสายทาง ประจำปีงบประมาณ พ.ศ. 2561 - 2565

ลบ.ถ.1-0004 บ้านดอนโพธิ์ - บ้านโคกลำพาน



ข้อมูลการซ่อมสายทาง			
อบจ.ปี 61	-	-	ม.
อบจ.ปี 62	-	-	ม.
อบจ.ปี 63	-	-	ม.
อบจ.ปี 64	0+000	1+500	1,500 ม.
	-	-	
	-	-	
	-	-	
	-	-	
	-	-	
	-	-	
	-	-	
	-	-	
	-	-	

สัญลักษณ์ของแผนที่

 สถานที่สำคัญ	 โรงพยาบาลส่งเสริมสุขภาพตำบล
 หมู่บ้าน	 ท่อลอด
 วัด	 สะพาน
 โรงเรียน	 คลอง/ทางระบายน้ำ

แผนที่สายทาง

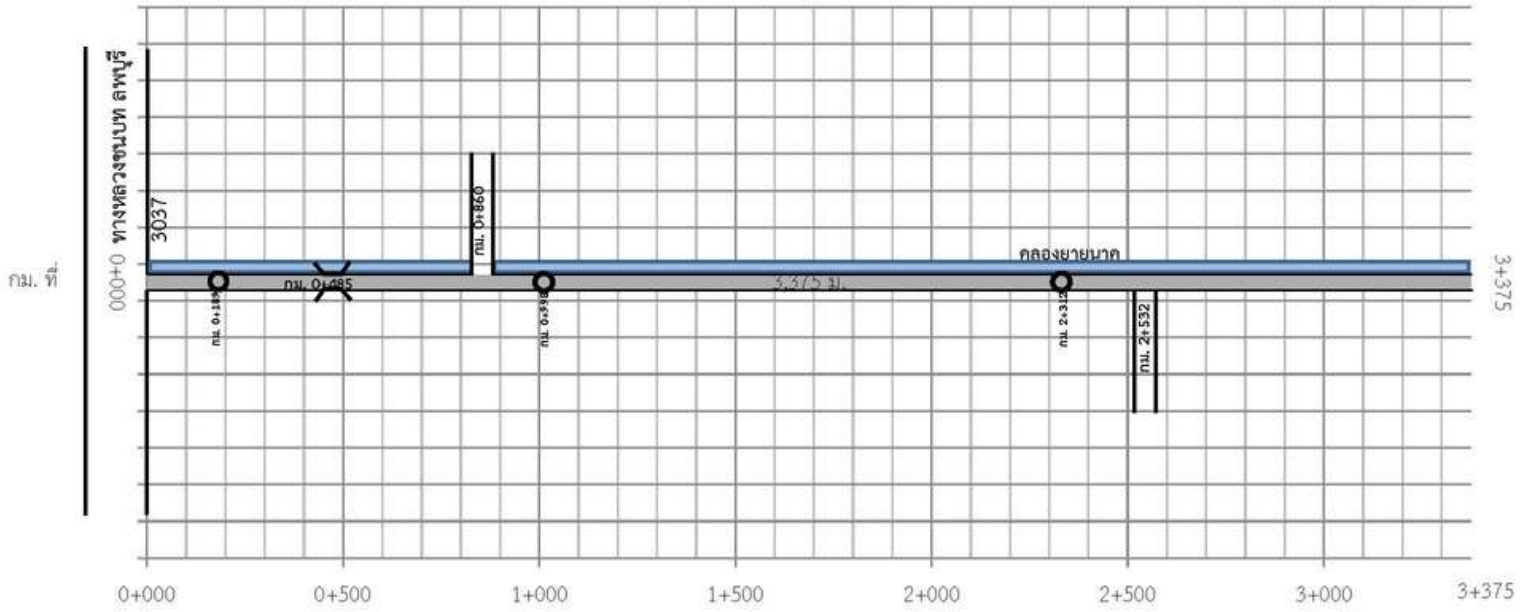


สแกนเพื่อนำทางบน Google Map



แผนที่โดยสังเขปแสดงสถานที่สำคัญ

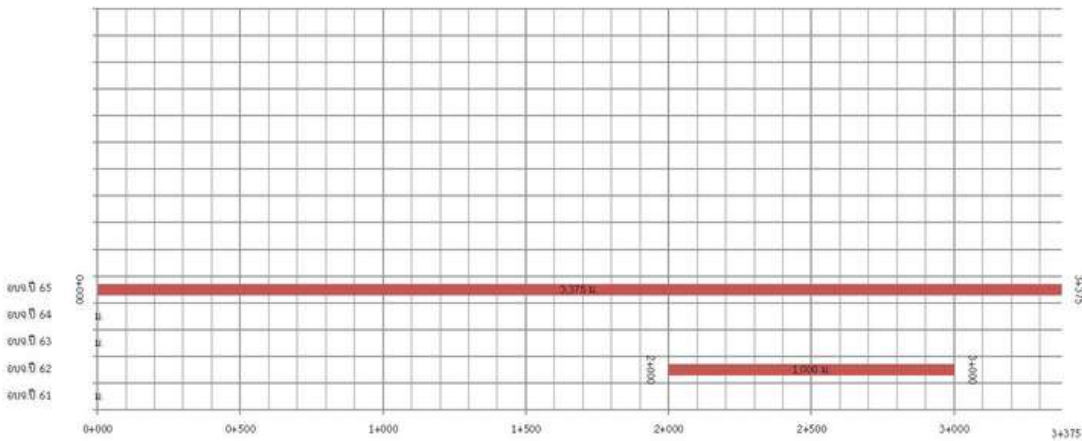
ลบ.ถ.1-0005 บ้านจิวราย - บ้านดอนโพธิ์



ขนาดผิวจราจรลาดยาง กว้าง 6.00 เมตร ไม่มีไหล่ทาง

ประวัติการซ่อมสายทาง ประจำปีงบประมาณ พ.ศ. 2561 - 2565

ลบ.ถ.1-0005 บ้านจิวราย - บ้านดอนโพธิ์



ข้อมูลการซ่อมสายทาง				
อบจ.ปี 61		-		ม.
อบจ.ปี 62	2+000	-	3+000	1,000 ม.
อบจ.ปี 63		-		ม.
อบจ.ปี 64		-		ม.
อบจ.ปี 65	0+000	-	3+375	3,375 ม.
		-		
		-		
		-		
		-		
		-		
		-		
		-		
		-		

**สัญลักษณ์ของแผนที่**

- ★ สถานที่สำคัญ
- 🏠 หมู่บ้าน
- 🏪 วัด
- 🎓 โรงเรียน
- 🏥 โรงพยาบาลส่งเสริมสุขภาพตำบล
- ท่อลอด
- ≡ สะพาน
- ▬ คลอง/ทางระบายน้ำ

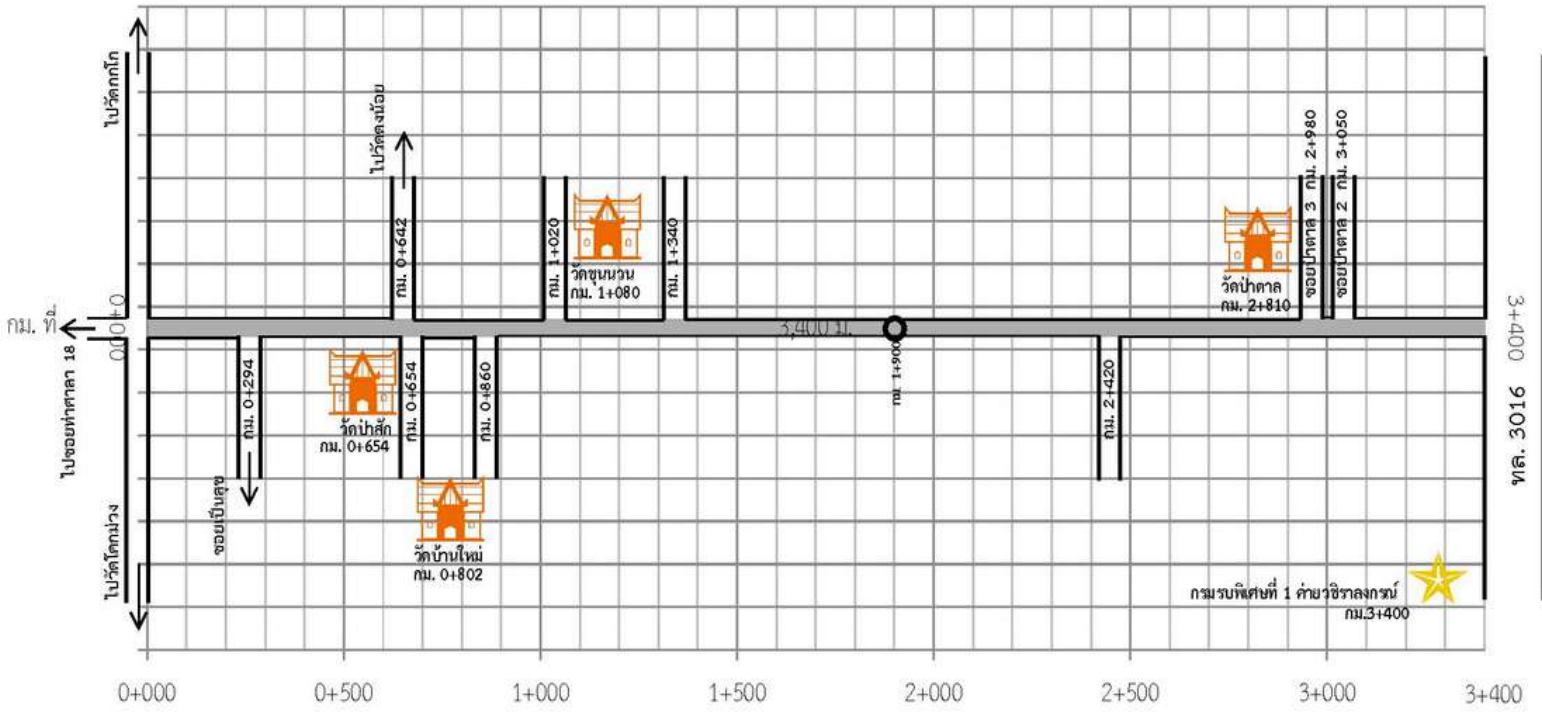
**แผนที่สายทาง**



สแกนเพื่อนำทางบน Google Map

# แผนที่โดยสังเขปแสดงสถานที่สำคัญ

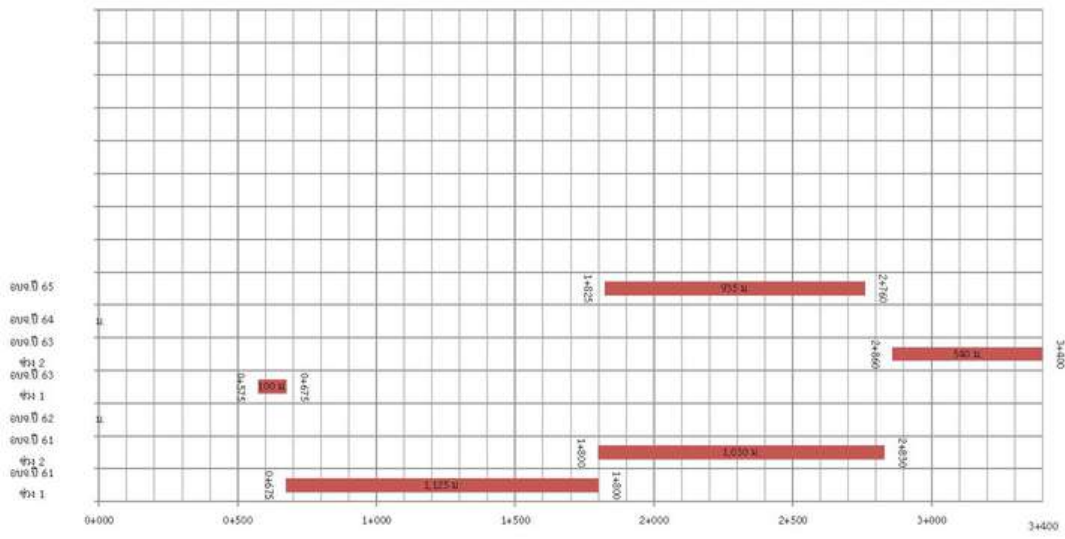
ลบ.ถ.1-0006 บ้าน ม.7 ต.กกโก - บ้าน ม.4 ต.ป่าตาล



ขนาดผิวจราจรลาดยาง กว้าง 6.00 เมตร ไม่มีไหล่ทาง

## ประวัติการซ่อมสายทาง ประจำปีงบประมาณ พ.ศ. 2561 - 2565

ลบ.ถ.1-0006 บ้าน ม.7 ต.กกโก - บ้าน ม.4 ต.ป่าตาล

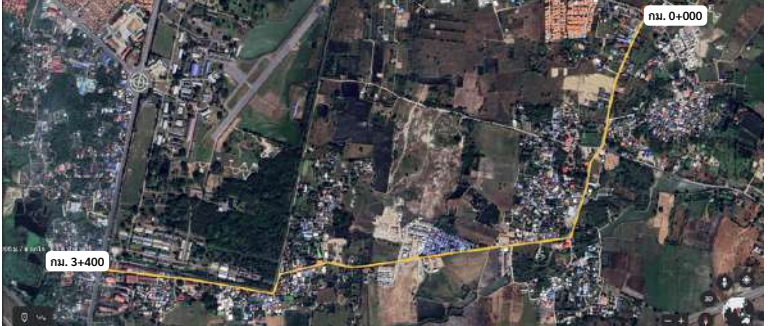


ข้อมูลการซ่อมสายทาง			
อบจ.ป 61			
ช่วง 1	0+675	-	1+800
			1,125 ม.
อบจ.ป 61			
ช่วง 2	1+800	-	2+830
			1,030 ม.
อบจ.ป 62		-	
			ม.
อบจ.ป 63			
ช่วง 1	0+575	-	0+675
			100 ม.
อบจ.ป 63			
ช่วง 2	2+860	-	3+400
			540 ม.
อบจ.ป 64		-	
			ม.
อบจ.ป 65	1+825	-	2+760
			935 ม.

### สัญลักษณ์ของแผนที่

- สถานที่สำคัญ
- โรงพยาบาลส่งเสริมสุขภาพตำบล
- หมู่บ้าน
- ท่อลอด
- วัด
- สะพาน
- โรงเรียน
- คลอง/ทางระบายน้ำ

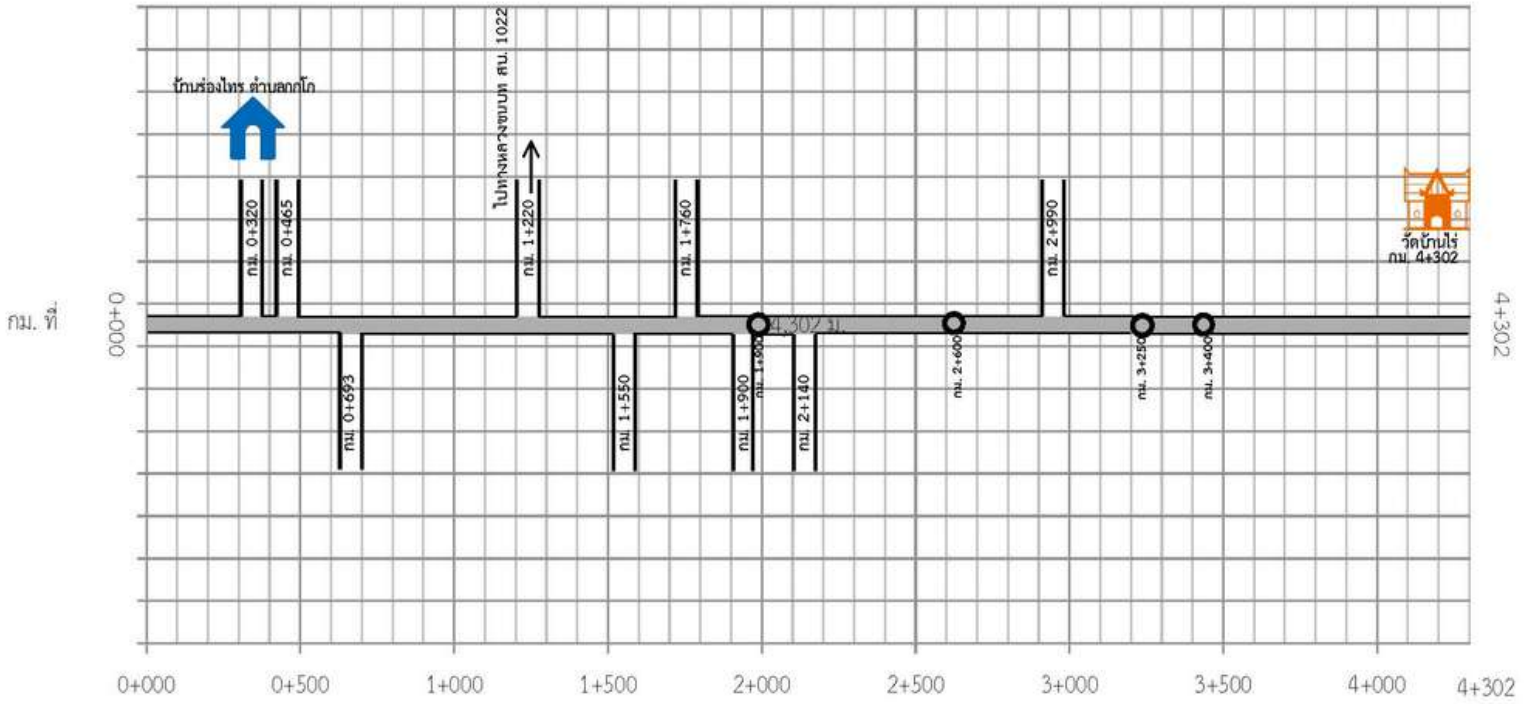
### แผนที่สายทาง



สแกนเพื่อนำทางบน Google Map

แผนที่โดยสังเขปแสดงสถานที่สำคัญ

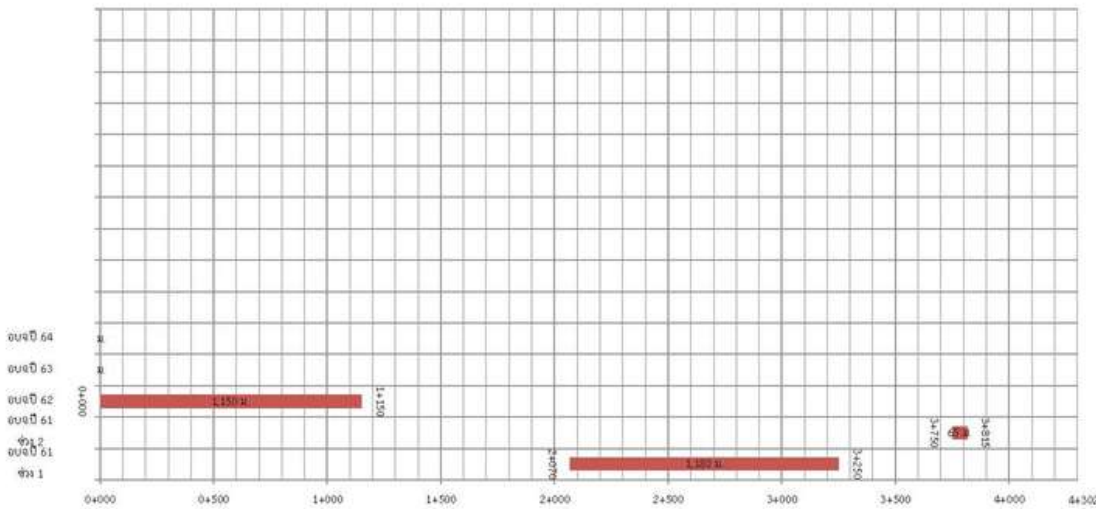
ลบ.ถ.1-0007 บ้านดงจำปา - บ้านไร่



ขนาดผิวจราจรลาดยาง กว้าง 6.00 เมตร ไม่มีไหล่ทาง

ประวัติการซ่อมสายทาง ประจำปีงบประมาณ พ.ศ. 2561 - 2565

ลบ.ถ.1-0007 บ้านดงจำปา - บ้านไร่



ข้อมูลการซ่อมสายทาง			
อบจ.ปี 61			
ช่วง 1	2+070	-	3+250
			1,180 ม.
อบจ.ปี 61			
ช่วง 2	3+750	-	3+815
			65 ม.
อบจ.ปี 62	0+000	-	1+150
			1,150 ม.
อบจ.ปี 63		-	
			ม.
อบจ.ปี 64		-	
			ม.
		-	
		-	
		-	
		-	
		-	

สัญลักษณ์ของแผนที่

	สถานที่สำคัญ		โรงพยาบาลส่งเสริมสุขภาพตำบล
	หมู่บ้าน		ท่อลอด
	วัด		สะพาน
	โรงเรียน		คลอง/ทางระบายน้ำ

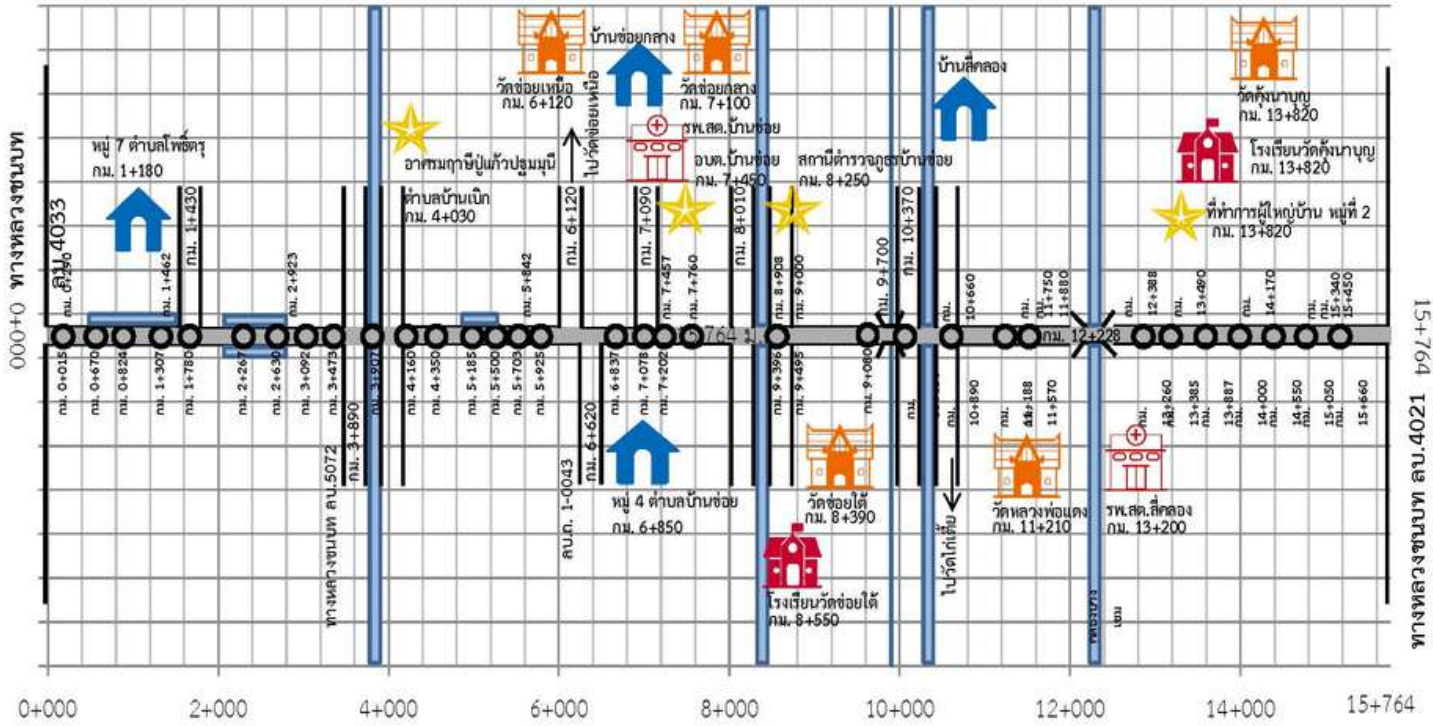
แผนที่สายทาง



สแกนเพื่อนำทางบน Google Map

แผนที่โดยสังเขปแสดงสถานที่สำคัญ

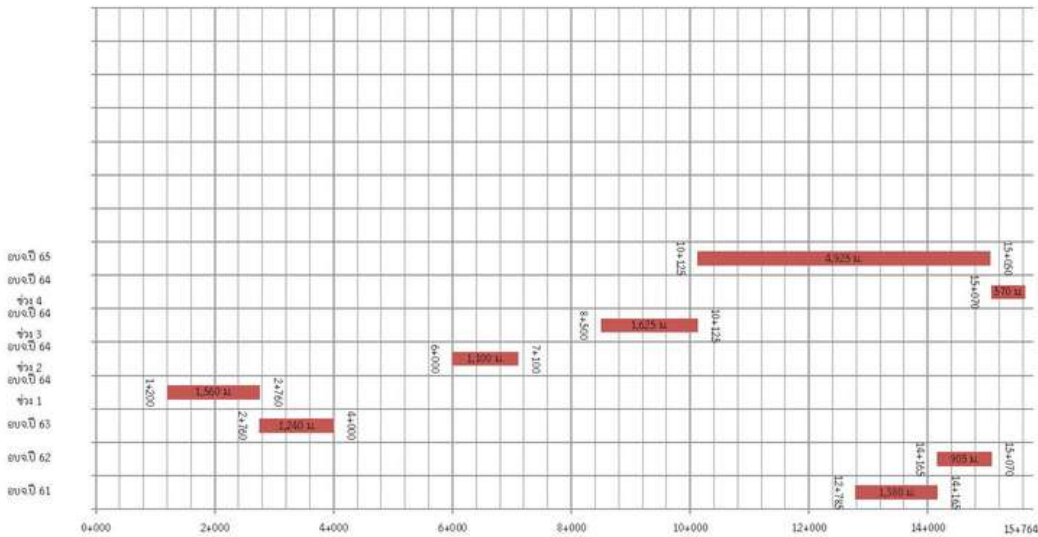
ลบ.ถ.1-0008 บ้านไผ่น้ำกระดาน - บ้านสีคอง



ขนาดผิวจราจรลาดยาง กว้าง 6.00 เมตร ไหล่ทางกว้างข้างละ 1.00 เมตร

ประวัติการซ่อมสายทาง ประจำปีงบประมาณ พ.ศ. 2561 - 2565

ลบ.ถ.1-0008 บ้านไผ่น้ำกระดาน - บ้านสีคอง



ข้อมูลการซ่อมสายทาง			
อบจ.ปี 61	12+785 - 14+165		1,380 ม.
อบจ.ปี 62	14+165 - 15+070		905 ม.
อบจ.ปี 63	2+760 - 4+000		1,240 ม.
อบจ.ปี 64			
ช่วง 1	1+200 - 2+760		1,560 ม.
อบจ.ปี 64			
ช่วง 2	6+000 - 7+100		1,100 ม.
อบจ.ปี 64			
ช่วง 3	8+500 - 10+125		1,625 ม.
อบจ.ปี 64			
ช่วง 4	15+070 - 15+640		570 ม.
อบจ.ปี 65	10+125 - 15+050		4,925 ม.

สัญลักษณ์ของแผนที่

- สถานที่สำคัญ
- หมู่บ้าน
- วัด
- โรงเรียน
- โรงพยาบาลส่งเสริมสุขภาพตำบล
- ท่อลอด
- สะพาน
- คลอง/ทางระบายน้ำ

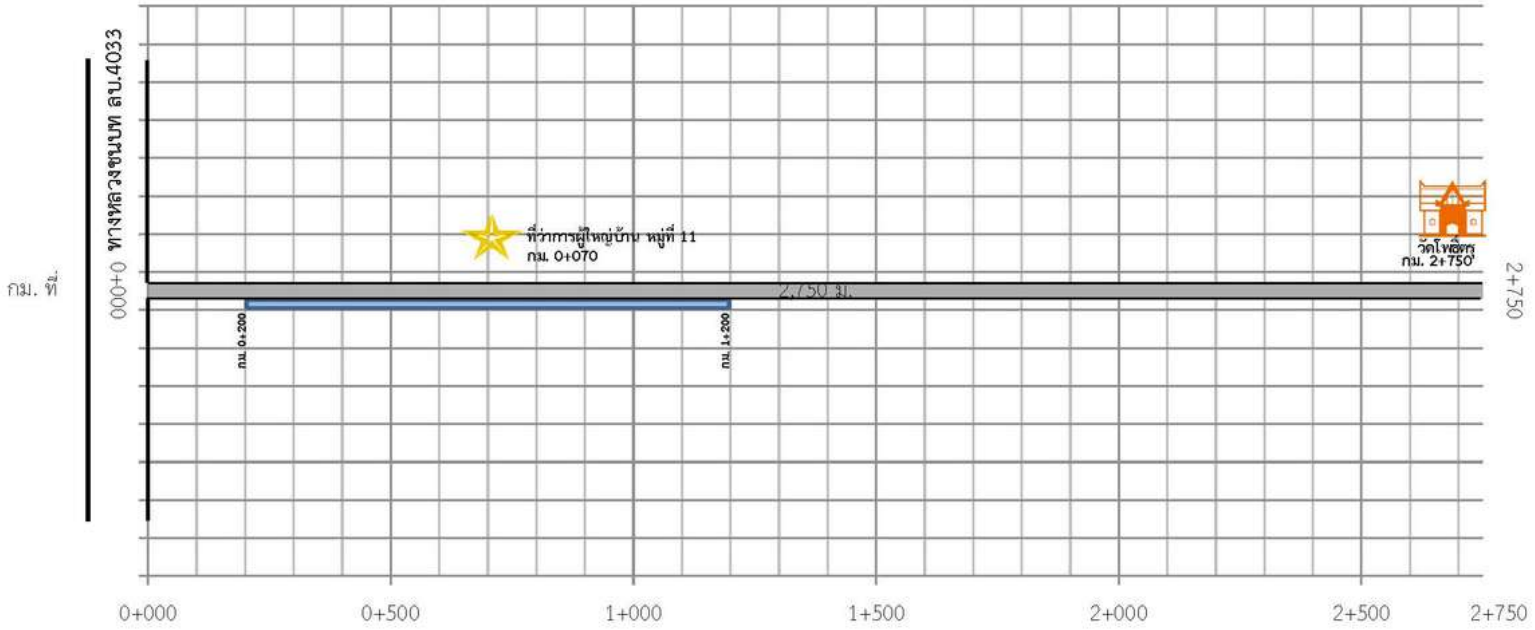
แผนที่สายทาง



สแกนเพื่อนำทางบน Google Map

# แผนที่โดยสังเขปแสดงสถานที่สำคัญ

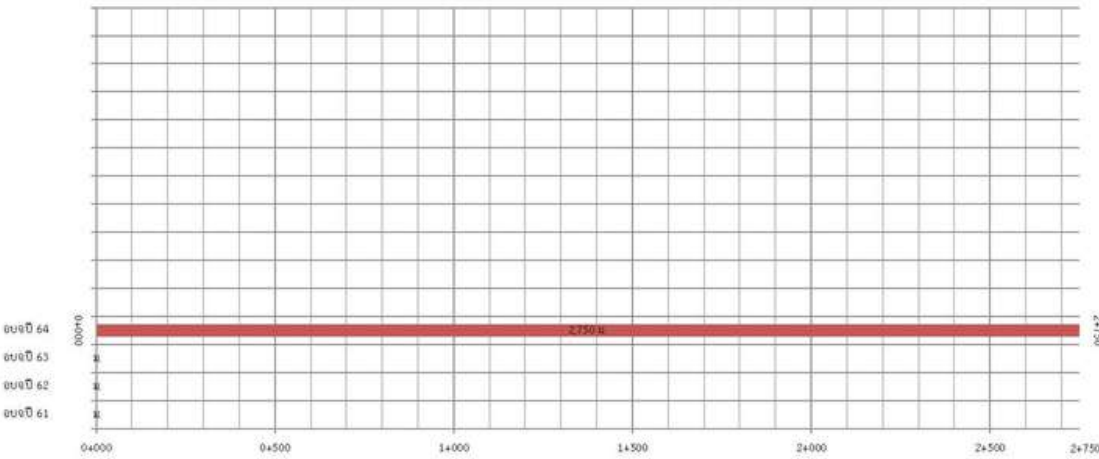
## ลบ.ถ.1-0009 บ้านโพธิ์ตรู - บ้านสี่คลอง



ขนาดผิวจราจรลาดยาง กว้าง 6.00 เมตร ไหล่ทางกว้างข้างละ 1.00 เมตร

### ประวัติการซ่อมสายทาง ประจำปีงบประมาณ พ.ศ. 2561 - 2565

ลบ.ถ.1-0009 บ้านโพธิ์ตรู - บ้านสี่คลอง



ข้อมูลการซ่อมสายทาง			
อบจ.ปี 61	-	-	ม.
อบจ.ปี 62	-	-	ม.
อบจ.ปี 63	-	-	ม.
อบจ.ปี 64	0+000	2+750	2,750 ม.
	-	-	
	-	-	
	-	-	
	-	-	
	-	-	
	-	-	
	-	-	
	-	-	

#### สัญลักษณ์ของแผนที่

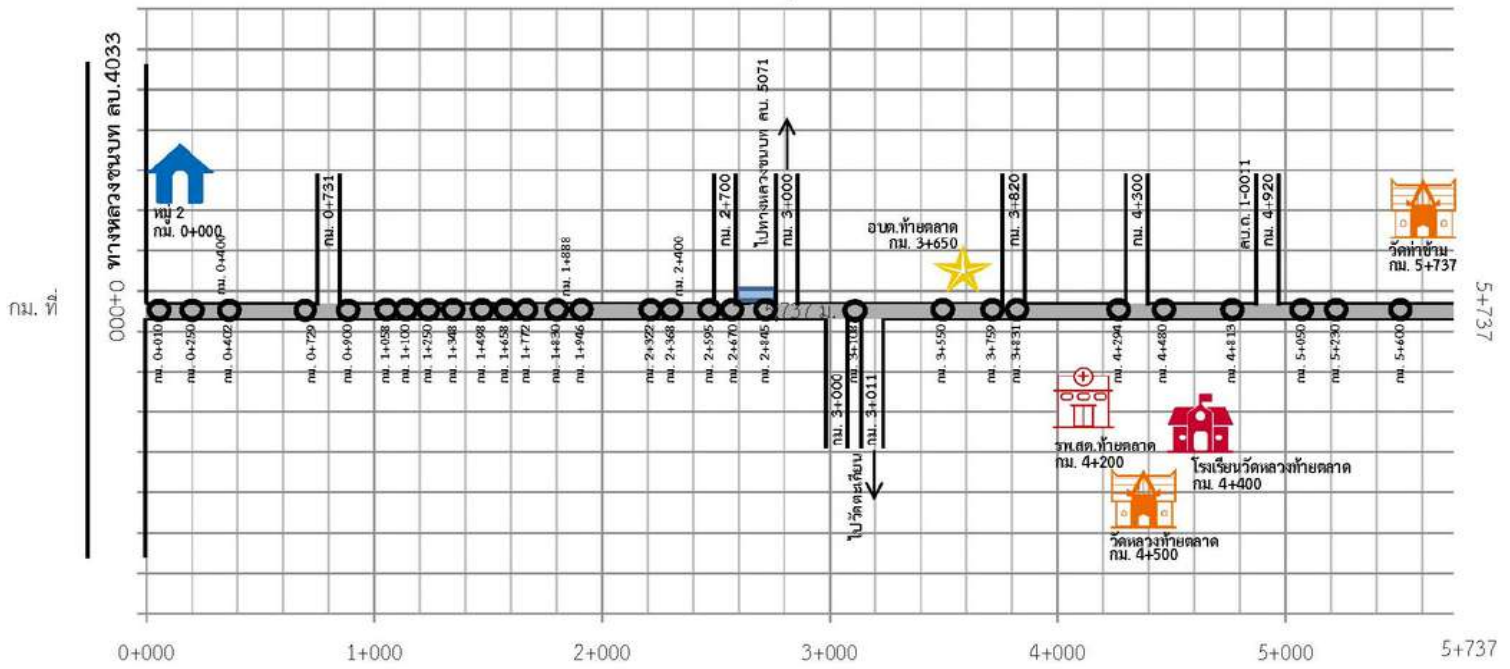
- สถานที่สำคัญ
- หมู่บ้าน
- วัด
- โรงเรียน
- โรงพยาบาลส่งเสริมสุขภาพตำบล
- ท่อลอด
- สะพาน
- คลอง/ทางระบายน้ำ

#### แผนที่สายทาง



# แผนที่โดยสังเขปแสดงสถานที่สำคัญ

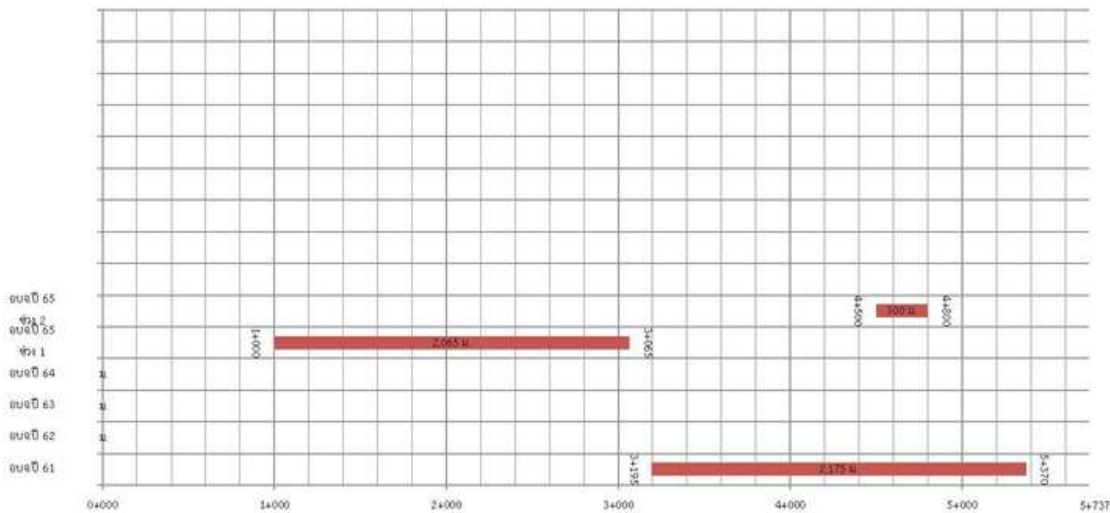
## ลบ.ถ.1-0010 บ้านบำหรุ - บ้านท่าข้าม



ขนาดผิวจราจรลาดยาง กว้าง 6.00 เมตร ไหล่ทางกว้างข้างละ 1.50 เมตร

# ประวัติการซ่อมสายทาง ประจำปีงบประมาณ พ.ศ. 2561 - 2565

## ลบ.ถ.1-0010 บ้านบำหรุ - บ้านท่าข้าม



ข้อมูลการซ่อมสายทาง				
อบจ.ปี 61	3+195	-	5+370	2,175 ม.
อบจ.ปี 62	-	-	-	ม.
อบจ.ปี 63	-	-	-	ม.
อบจ.ปี 64	-	-	-	ม.
อบจ.ปี 65	-	-	-	ม.
ช่วง 1	1+000	-	3+065	2,065 ม.
อบจ.ปี 65	-	-	-	ม.
ช่วง 2	4+500	-	4+800	300 ม.
	-	-	-	
	-	-	-	
	-	-	-	
	-	-	-	
	-	-	-	

### สัญลักษณ์ของแผนที่

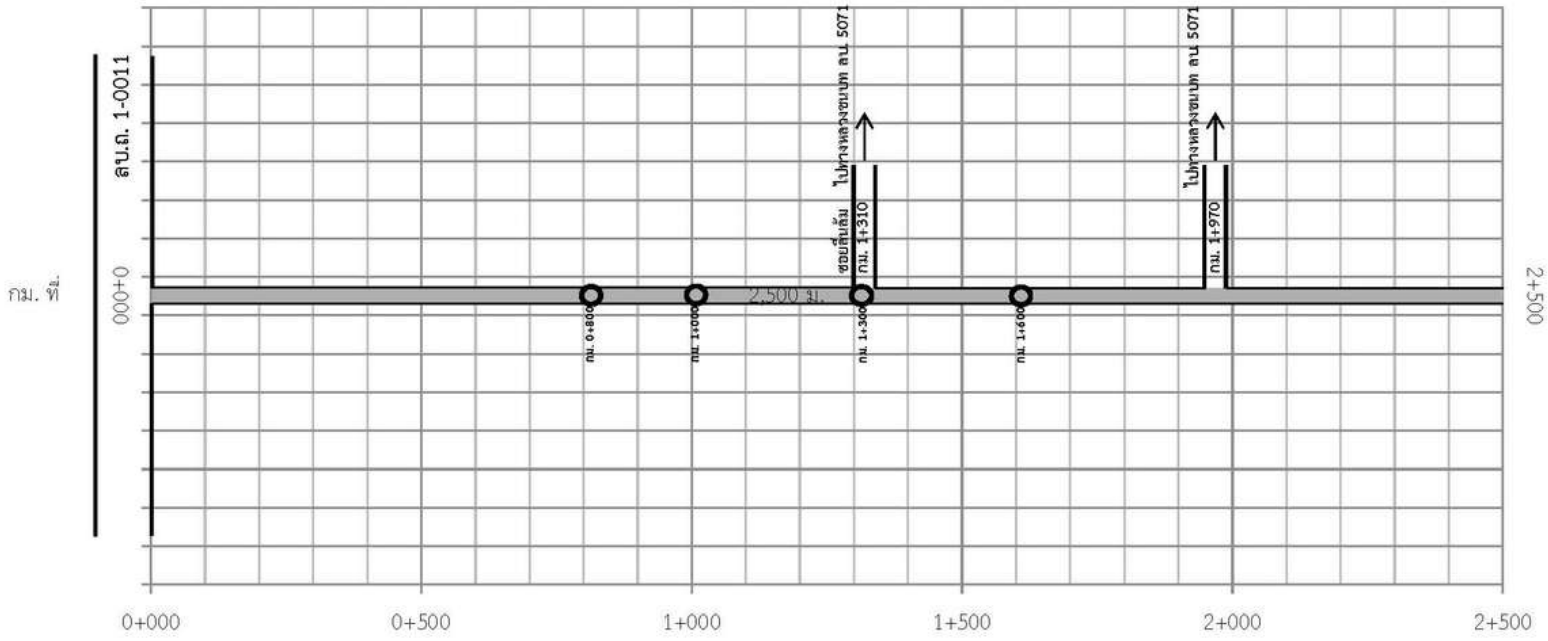
- สถานที่สำคัญ
- หมู่บ้าน
- วัด
- โรงเรียน
- โรงพยาบาลส่งเสริมสุขภาพตำบล
- ท่อลอด
- สะพาน
- คลอง/ทางระบายน้ำ

### แผนที่สายทาง



แผนที่โดยสังเขปแสดงสถานที่สำคัญ

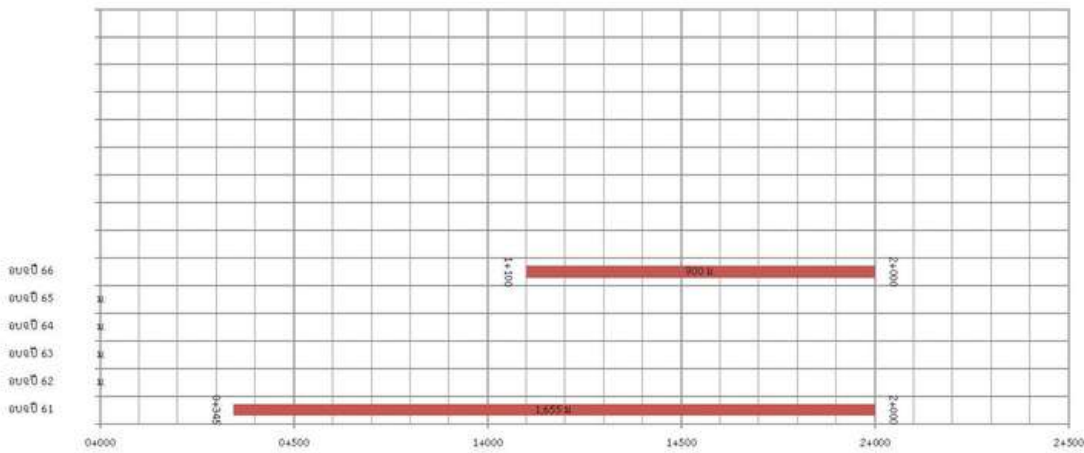
ลบ.ถ.1-0011 บ้านท้ายตลาด -บ้านจิวราย



ขนาดผิวจราจรลาดยาง กว้าง 6.00 เมตร ไหล่ทางกว้างข้างละ 1.00 เมตร

ประวัติการซ่อมสายทาง ประจำปีงบประมาณ พ.ศ. 2561 - 2565

ลบ.ถ.1-0011 บ้านท้ายตลาด -บ้านจิวราย



ข้อมูลการซ่อมสายทาง				
อบจ.ปี 61	0+345	-	2+000	1,655 ม.
อบจ.ปี 62		-		ม.
อบจ.ปี 63		-		ม.
อบจ.ปี 64		-		ม.
อบจ.ปี 65		-		ม.
อบจ.ปี 66	1+100	-	2+000	900 ม.
		-		
		-		
		-		
		-		
		-		
		-		
		-		

สัญลักษณ์ของแผนที่

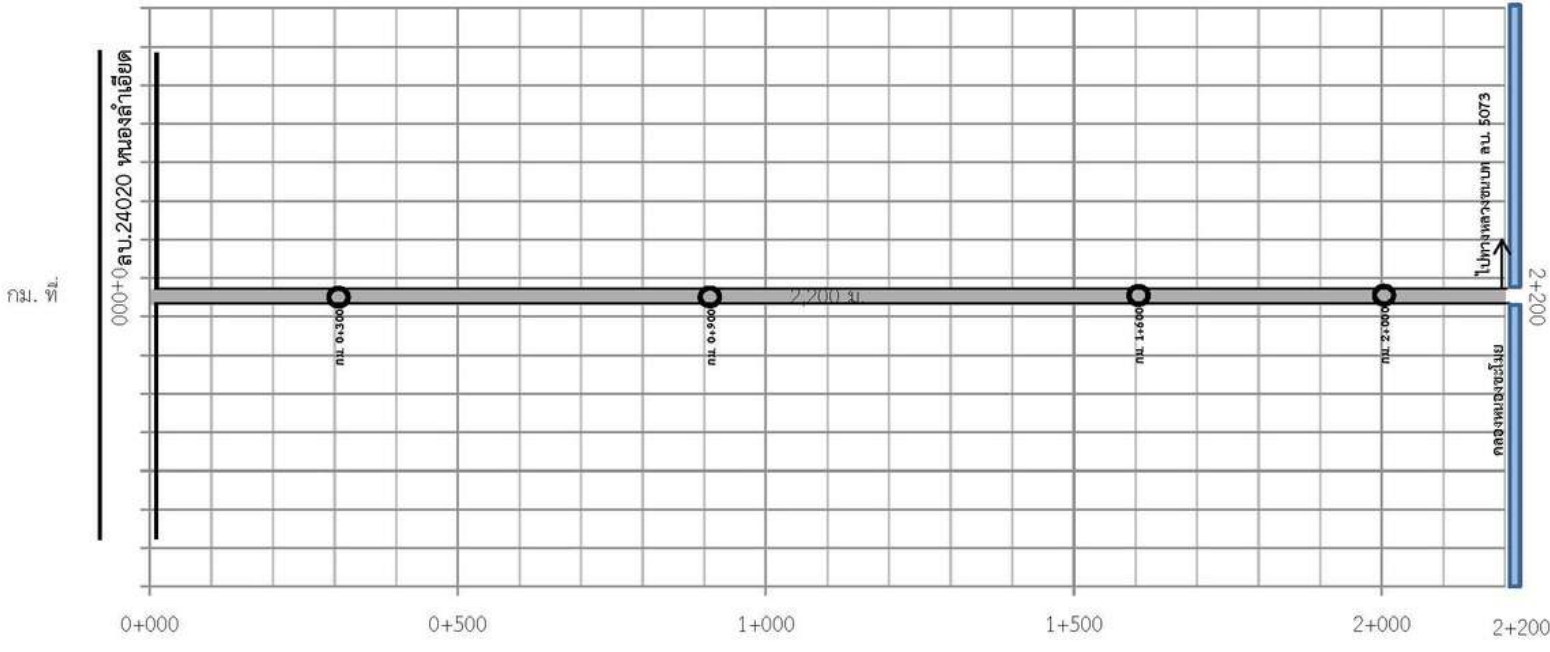
	สถานที่สำคัญ		โรงพยาบาลส่งเสริมสุขภาพตำบล
	หมู่บ้าน		ท่อลอด
	วัด		สะพาน
	โรงเรียน		คลอง/ทางระบายน้ำ

แผนที่สายทาง



สแกนเพื่อนำทางบน Google Map

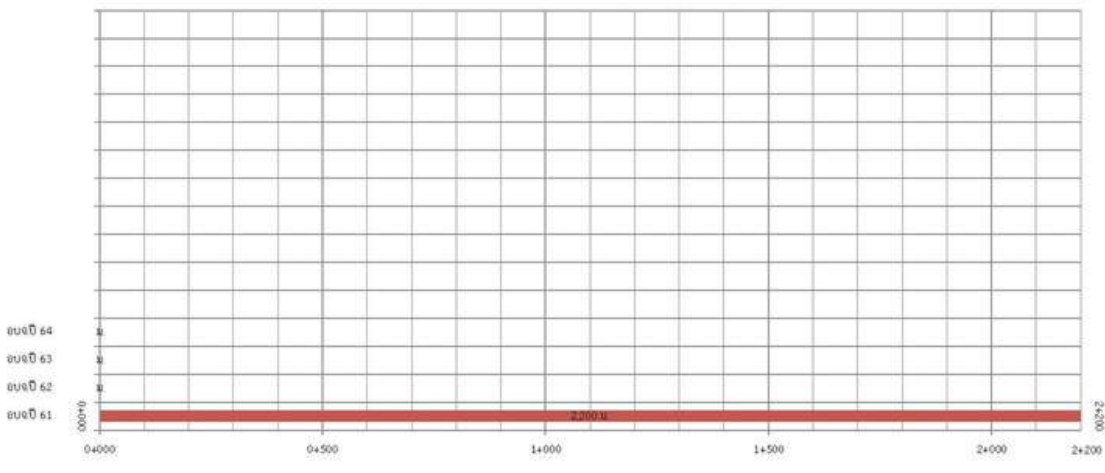
แผนที่โดยสังเขปแสดงสถานที่สำคัญ  
 ลบ.ถ.1-0012 บ้านหนองลาดเอียด - บ้านท้ายดอนเม่า



ขนาดผิวจราจรลาดยาง กว้าง 6.00 เมตร ไม่มีไหล่ทาง

ประวัติการซ่อมสายทาง ประจำปีงบประมาณ พ.ศ. 2561 - 2565

ลบ.ถ.1-0012 บ้านหนองลาดเอียด - บ้านท้ายดอนเม่า



ข้อมูลการซ่อมสายทาง			
งบจปี 61	0+000	- 2+200	2,200 ม.
งบจปี 62	-	-	ม.
งบจปี 63	-	-	ม.
งบจปี 64	-	-	ม.
	-	-	
	-	-	
	-	-	
	-	-	
	-	-	
	-	-	
	-	-	
	-	-	

**สัญลักษณ์ของแผนที่**

- ★ สถานที่สำคัญ
- 🏠 หมู่บ้าน
- 🏪 วัด
- 🎓 โรงเรียน
- 🏥 โรงพยาบาลส่งเสริมสุขภาพตำบล
- ท่อลอด
- ≡ สะพาน
- 🌊 คลอง/ทางระบายน้ำ

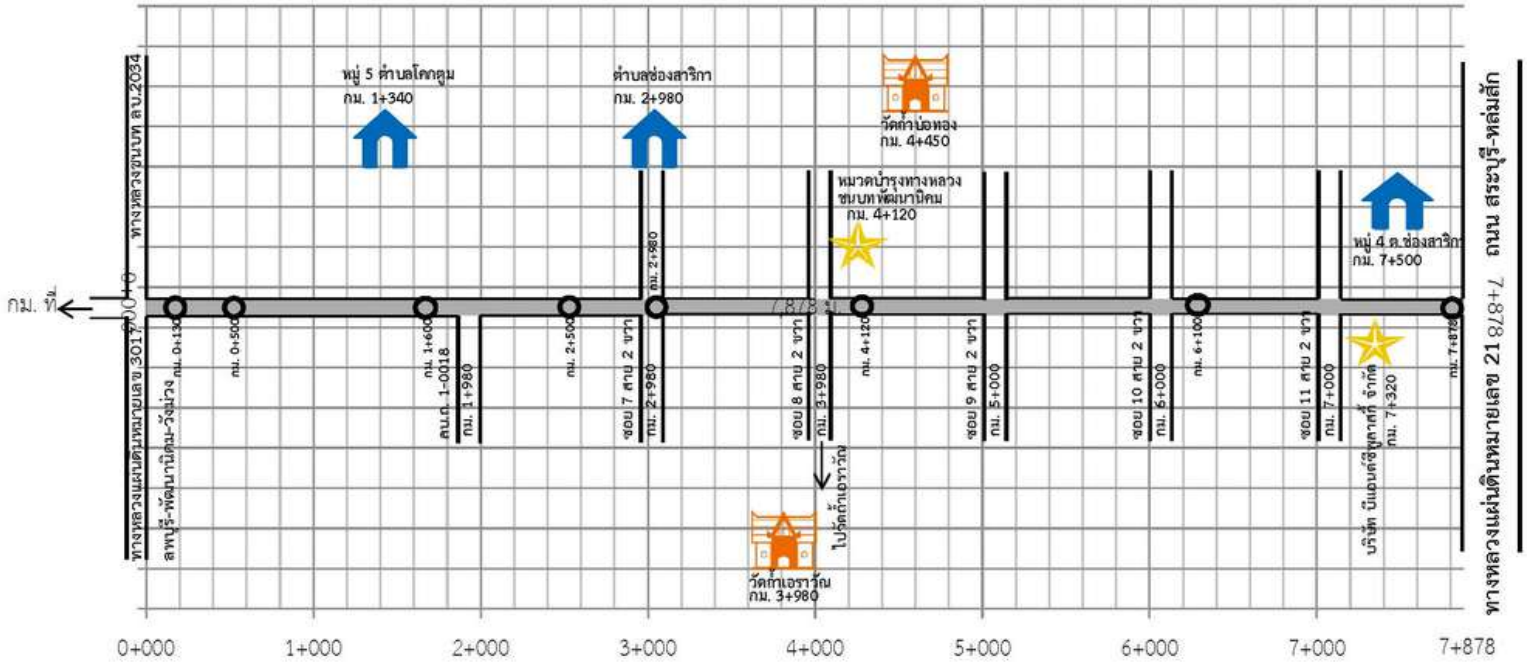


สแกนเพื่อนำทางบน Google Map



# แผนที่โดยสังเขปแสดงสถานที่สำคัญ

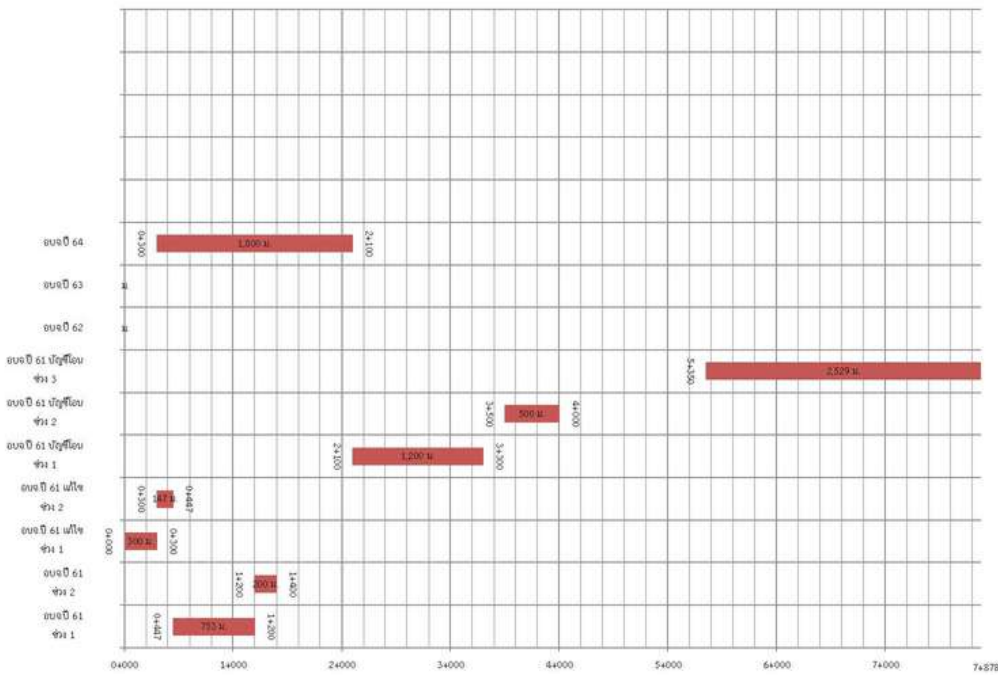
## ลบ.ถ.1-0013 บ้านน้ำซับ - บ้านถ้ำบ่อทอง



กม. 0+000 ถึง กม. 0+300 ขนาดผิวจราจรลาดยาง กว้าง 13.60 เมตร ไหล่ทางกว้างข้างละ 1.00 เมตร  
 กม. 0+300 ถึง กม. 7+878 ขนาดผิวจราจรลาดยาง กว้าง 6.00 เมตร ไหล่ทางกว้างข้างละ 1.00 เมตร

### ประวัติการซ่อมสายทาง ประจำปีงบประมาณ พ.ศ. 2561 - 2565

ลบ.ถ.1-0013 บ้านน้ำซับ - บ้านถ้ำบ่อทอง



ข้อมูลการซ่อมสายทาง			
งบจ.ปี 61			
ช่วง 1	0+447 -	1+200	753 ม.
งบจ.ปี 61			
ช่วง 2	1+200 -	1+400	200 ม.
งบจ.ปี 61			
แก้ไข			
ช่วง 1	0+000 -	0+300	300 ม.
งบจ.ปี 61			
แก้ไข			
ช่วง 2	0+300 -	0+447	147 ม.
งบจ.ปี 61			
บัญชีโอน			
ช่วง 1	2+100 -	3+300	1,200 ม.
งบจ.ปี 61			
บัญชีโอน			
ช่วง 2	3+500 -	4+000	500 ม.
งบจ.ปี 61			
บัญชีโอน			
ช่วง 3	5+350 -	7+879	2,529 ม.
งบจ.ปี 62	-		ม.
งบจ.ปี 63	-		ม.
งบจ.ปี 64	0+300 -	2+100	1,800 ม.
	-		

#### สัญลักษณ์ของแผนที่

- ★ สถานที่สำคัญ
- 🏠 หมู่บ้าน
- 🏛️ วัด
- 🎓 โรงเรียน
- 🏥 โรงพยาบาลส่งเสริมสุขภาพตำบล
- ท่อลอด
- ⎓ สะพาน
- 🌊 คลอง/ทางระบายน้ำ

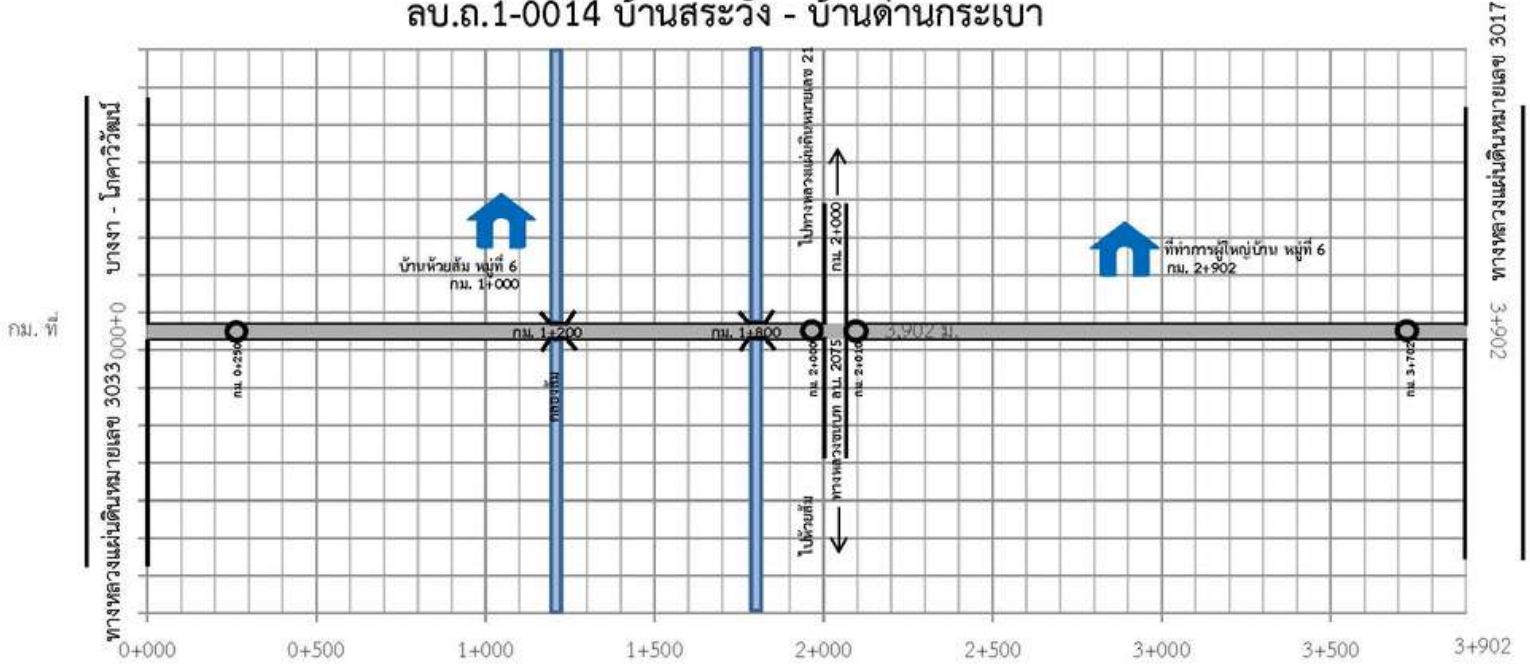
#### แผนที่สายทาง



สแกนเพื่อนำทางบน Google Map

แผนที่โดยสังเขปแสดงสถานที่สำคัญ

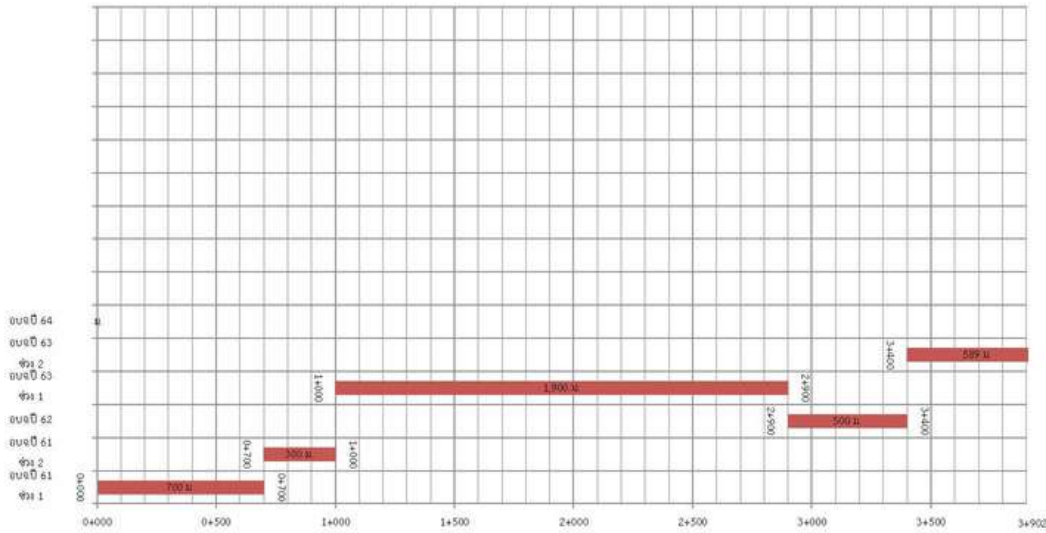
ลบ.ถ.1-0014 บ้านสระวัง - บ้านด่านกระเบา



ขนาดผิวจราจรลาดยาง กว้าง 6.00 เมตร ไหล่ทางกว้างข้างละ 1.00 เมตร

ประวัติการซ่อมสายทาง ประจำปีงบประมาณ พ.ศ. 2561 - 2565

ลบ.ถ.1-0014 บ้านสระวัง - บ้านด่านกระเบา



ข้อมูลการซ่อมสายทาง			
อบจ.ป 61			
ช่วง 1	0+000 - 0+700		700 ม.
อบจ.ป 61			
ช่วง 2	0+700 - 1+000		300 ม.
อบจ.ป 62	2+900 - 3+400		500 ม.
อบจ.ป 63			
ช่วง 1	1+000 - 2+900		1,900 ม.
อบจ.ป 63			
ช่วง 2	3+400 - 3+989		589 ม.
อบจ.ป 64			

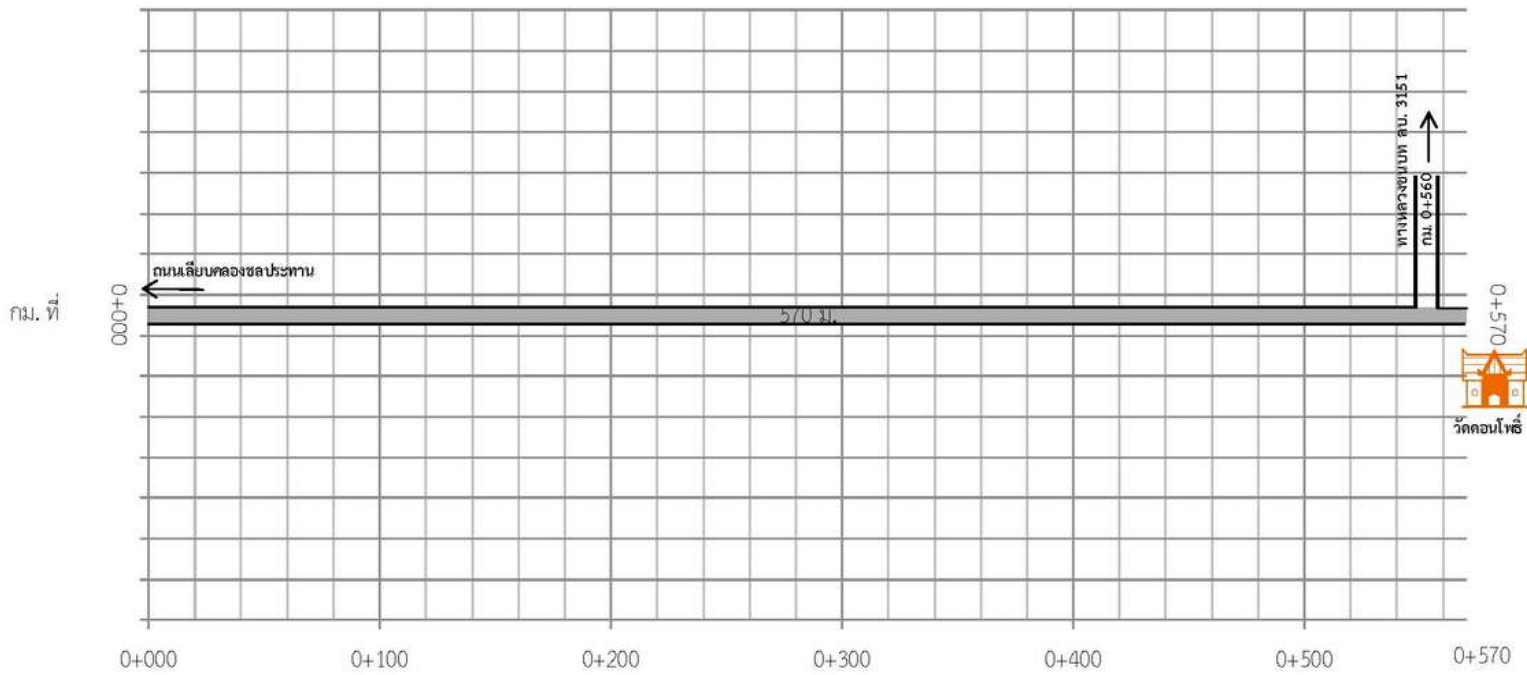
**สัญลักษณ์ของแผนที่**

- ★ สถานที่สำคัญ
- 🏠 หมู่บ้าน
- 🏯 วัด
- 🎓 โรงเรียน
- 🏥 โรงพยาบาลส่งเสริมสุขภาพตำบล
- ⊙ ท่อลอด
- ⌋ สะพาน
- ▬ คลอง/ทางระบายน้ำ



# แผนที่โดยสังเขปแสดงสถานที่สำคัญ

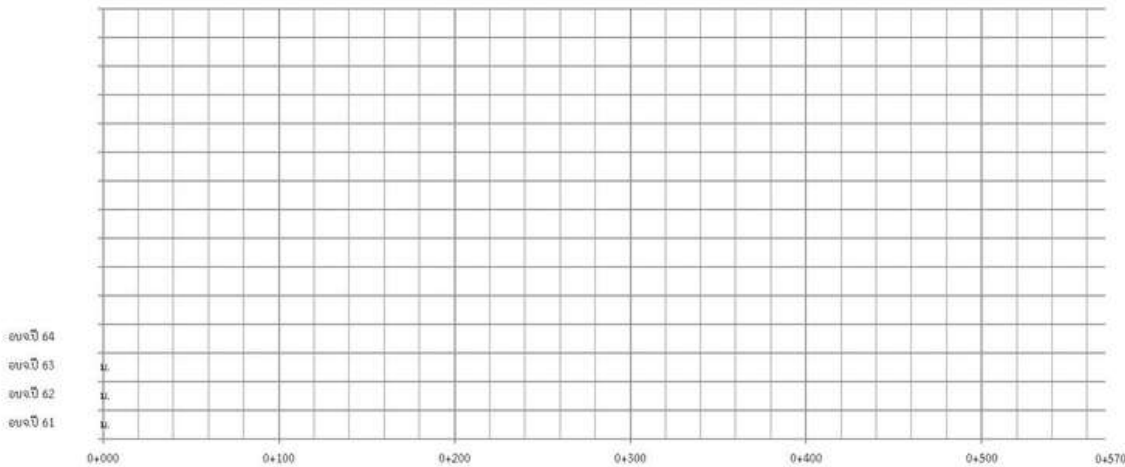
ลบ.ถ.1-0015 บ้าน ม.1 ต.จิวราย - บ้าน ม.1 ต.ดอนโพธิ์



ขนาดผิวจราจร คสล. กว้าง 4.00 เมตร ไม่มีไหล่ทาง

## ประวัติการซ่อมสายทาง ประจำปีงบประมาณ พ.ศ. 2561 - 2565

ลบ.ถ.1-0015 บ้าน ม.1 ต.จิวราย - บ้าน ม.1 ต.ดอนโพธิ์



ข้อมูลการซ่อมสายทาง			
องจปี 61		-	ม.
องจปี 62		-	ม.
องจปี 63		-	ม.
องจปี 64		-	ม.
		-	
		-	
		-	
		-	
		-	
		-	
		-	
		-	
		-	
		-	
		-	

### สัญลักษณ์ของแผนที่

	สถานที่สำคัญ		โรงพยาบาลส่งเสริมสุขภาพตำบล
	หมู่บ้าน		ท่อลอด
	วัด		สะพาน
	โรงเรียน		คลอง/ทางระบายน้ำ

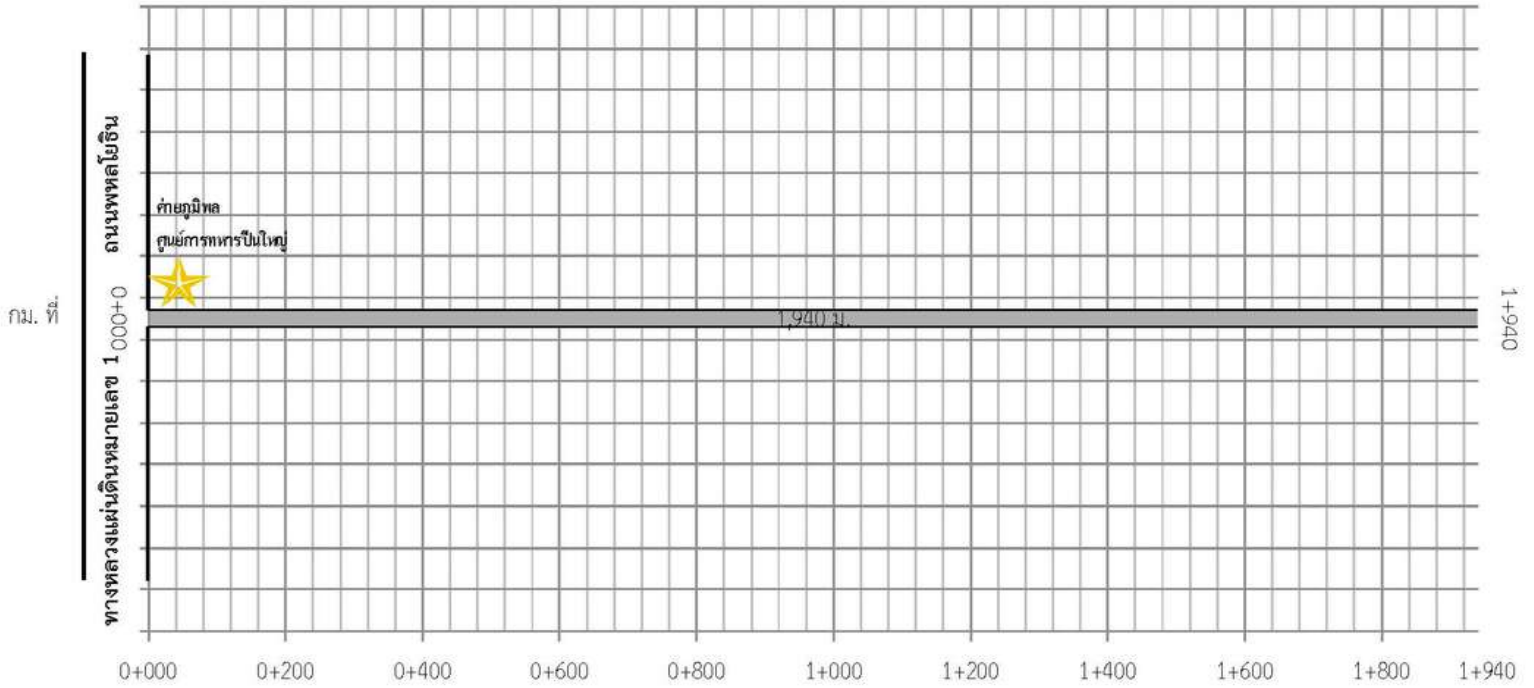
### แผนที่สายทาง



สแกนเพื่อนำทางบน Google Map

# แผนที่โดยสังเขปแสดงสถานที่สำคัญ

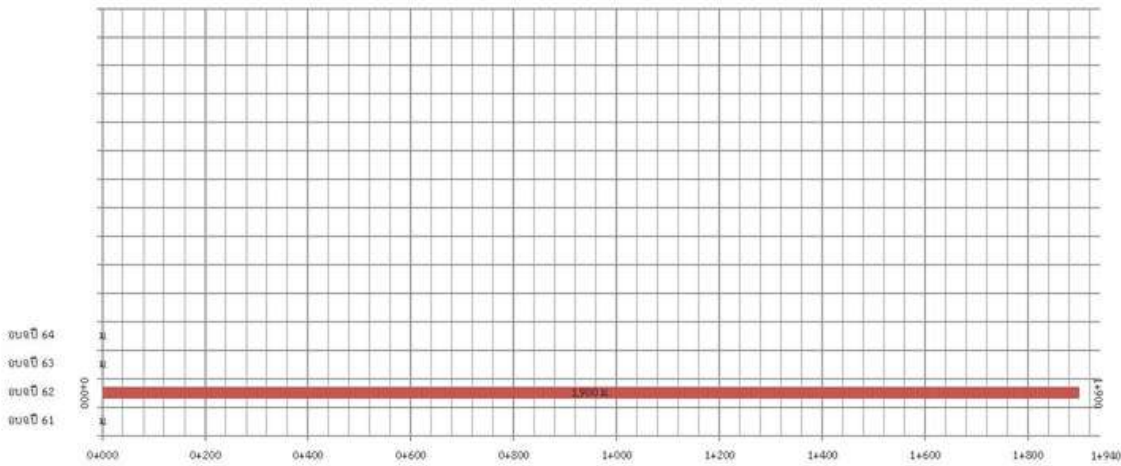
## ลบ.ถ.1-0016 แยกทางหลวงหมายเลข 1 - กองบิน 2



ขนาดผิวจราจรลาดยาง กว้าง 7.00 เมตร ไหล่ทางกว้างข้างละ 2.50 เมตร









# ประวัติการซ่อมสายทาง ประจำปีงบประมาณ พ.ศ. 2561 - 2565

## ลบ.ถ.1-0016 แยกทางหลวงหมายเลข 1 - กองบิน 2

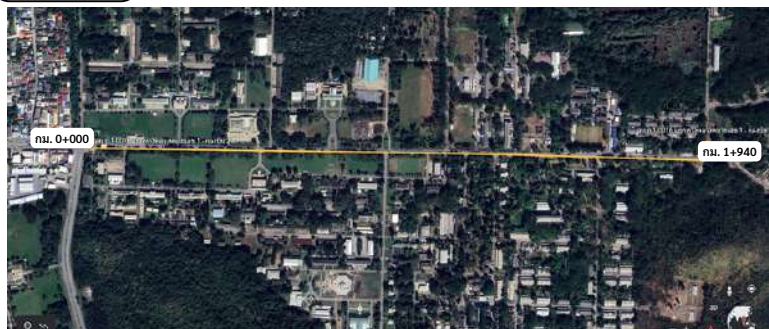


ข้อมูลการซ่อมสายทาง			
อบจ.ปี 61	-	-	ม.
อบจ.ปี 62	0+000	1+900	1,900 ม.
อบจ.ปี 63	-	-	ม.
อบจ.ปี 64	-	-	ม.
-	-	-	-
-	-	-	-
-	-	-	-
-	-	-	-
-	-	-	-
-	-	-	-
-	-	-	-
-	-	-	-
-	-	-	-

### สัญลักษณ์ของแผนที่

-  สถานที่สำคัญ
-  โรงพยาบาลส่งเสริมสุขภาพตำบล
-  หมู่บ้าน
-  ท่อลอด
-  วัด
-  สะพาน
-  โรงเรียน
-  คลอง/ทางระบายน้ำ

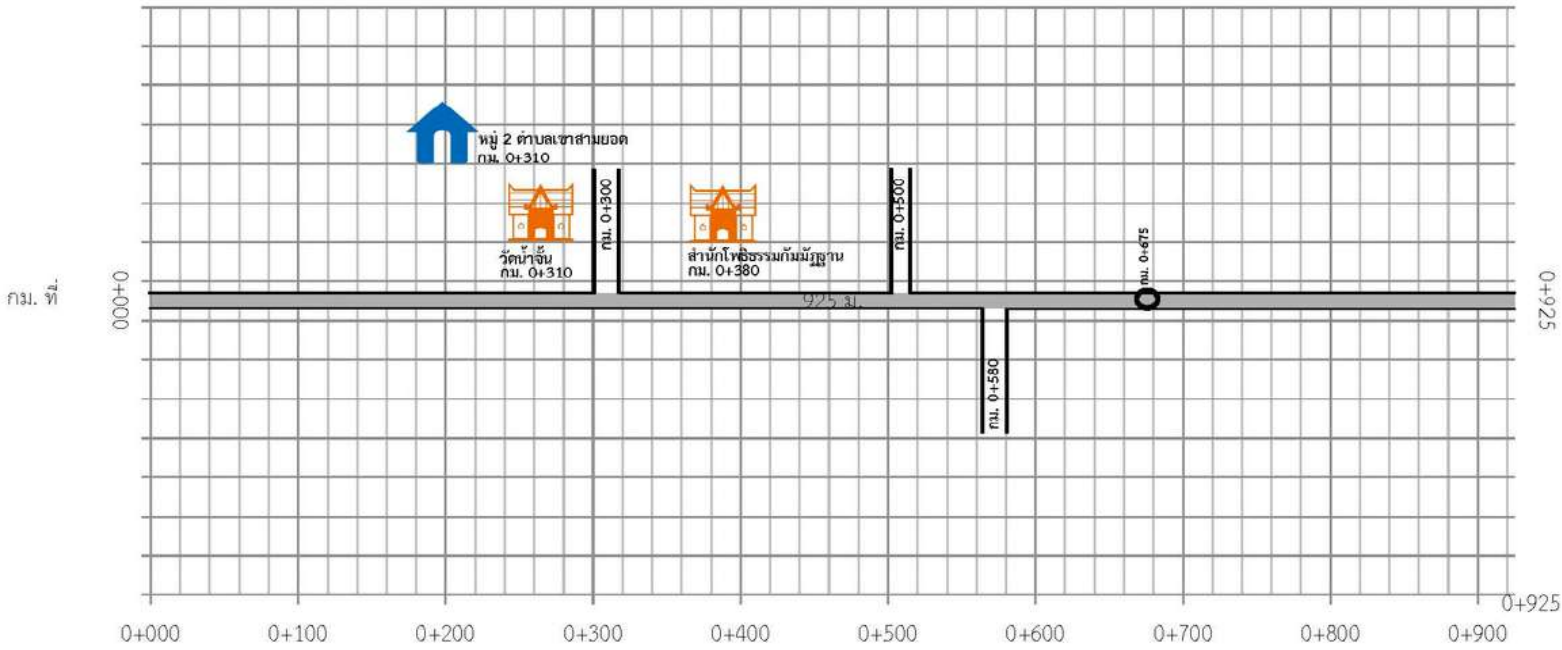
### แผนที่สายทาง



สแกนเพื่อนำทางบน Google Map

แผนที่โดยสังเขปแสดงสถานที่สำคัญ

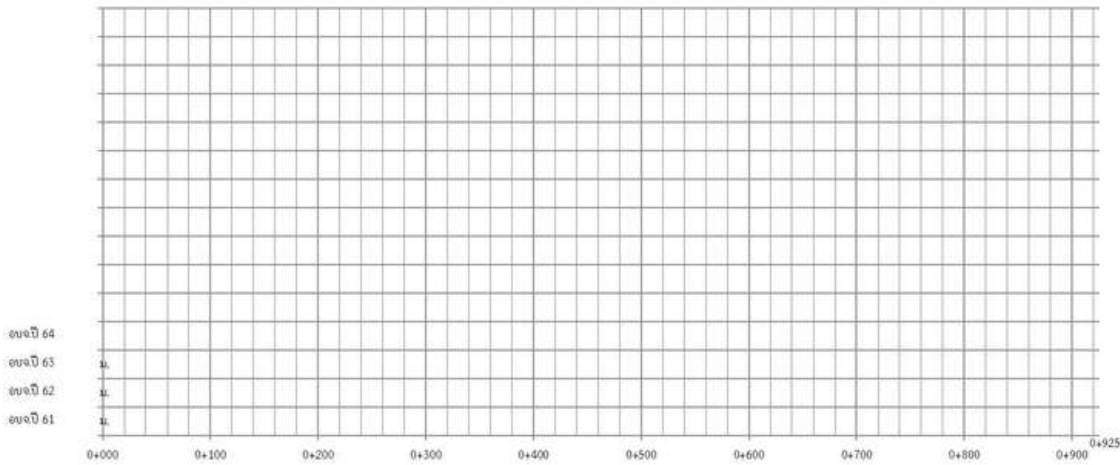
ลบ.ถ.1-0017 บ้านน้ำจั้น - วัดพระบาทน้ำพุ



ขนาดผิวจราจรลาดยาง กว้าง 6.00 เมตร ไม่มีไหล่ทาง

ประวัติการซ่อมสายทาง ประจำปีงบประมาณ พ.ศ. 2561 - 2565

ลบ.ถ.1-0017 บ้านน้ำจั้น - วัดพระบาทน้ำพุ



ข้อมูลการซ่อมสายทาง			
ขงจปี 61	-		ม.
ขงจปี 62	-		ม.
ขงจปี 63	-		ม.
ขงจปี 64	-		
	-		
	-		
	-		
	-		
	-		
	-		
	-		
	-		
	-		

สัญลักษณ์ของแผนที่

	สถานที่สำคัญ		โรงพยาบาลส่งเสริมสุขภาพตำบล
	หมู่บ้าน		ท่อลอด
	วัด		สะพาน
	โรงเรียน		คลอง/ทางระบายน้ำ

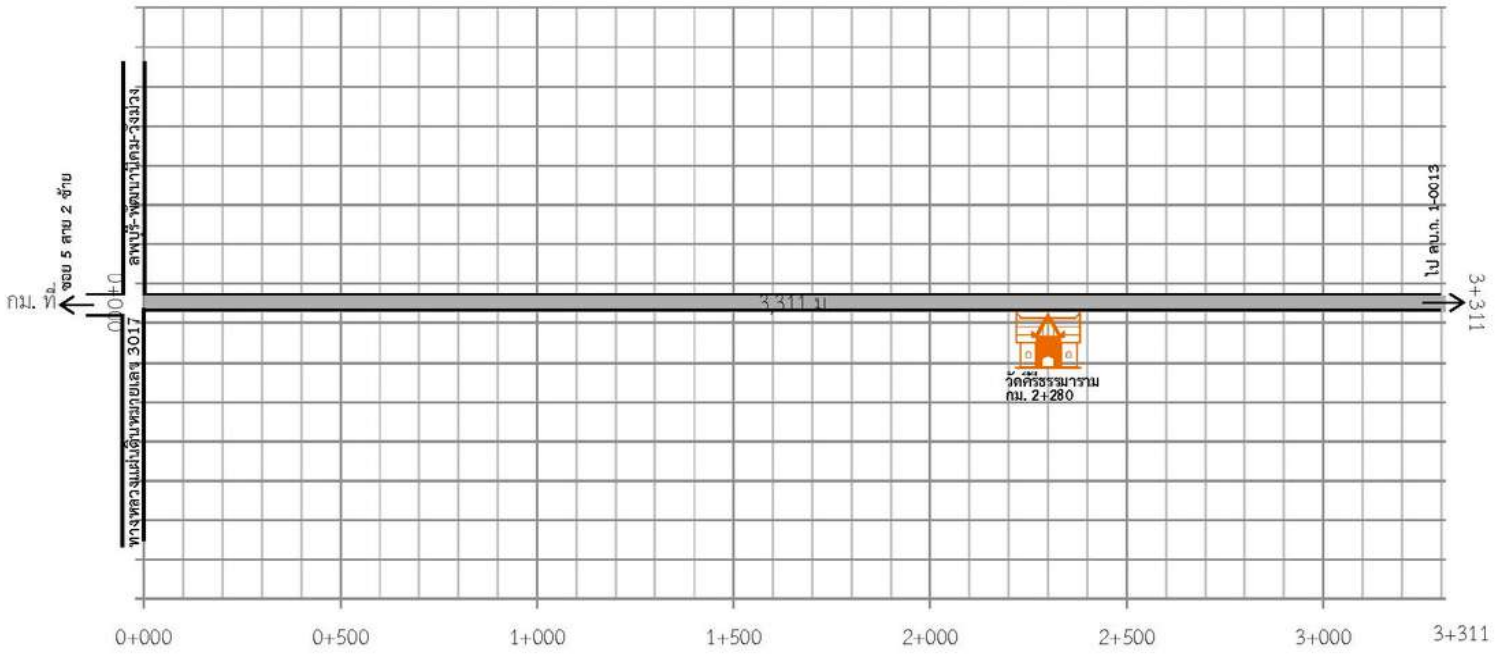
แผนที่สายทาง



สแกนเพื่อนำทางบน Google Map

# แผนที่โดยสังเขปแสดงสถานที่สำคัญ

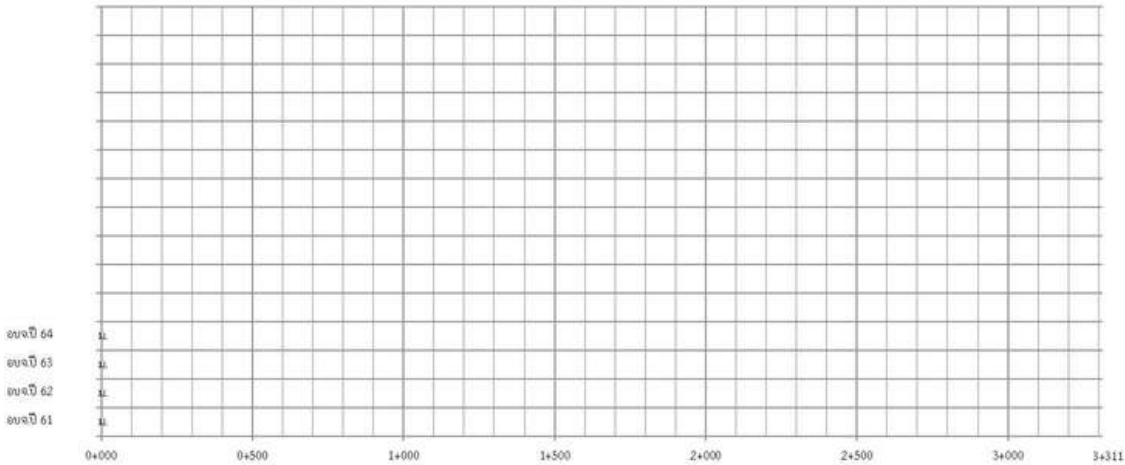
ลบ.ถ.1-0018 บ้าน ม.5 ต.โคกตูม - บ้าน ม.3 ต.ช่องสาริกา



ขนาดผิวจราจร คสล. กว้าง 6.00 เมตร ไม่มีไหล่ทาง









## ประวัติการซ่อมสายทาง ประจำปีงบประมาณ พ.ศ. 2561 - 2565

ลบ.ถ.1-0018 บ้าน ม.5 ต.โคกตูม - บ้าน ม.3 ต.ช่องสาริกา



ข้อมูลการซ่อมสายทาง			
สปจ.ปี 61	-	-	ม.
สปจ.ปี 62	-	-	ม.
สปจ.ปี 63	-	-	ม.
สปจ.ปี 64	-	-	ม.
	-	-	
	-	-	
	-	-	
	-	-	
	-	-	
	-	-	
	-	-	
	-	-	
	-	-	
	-	-	
	-	-	

### สัญลักษณ์ของแผนที่

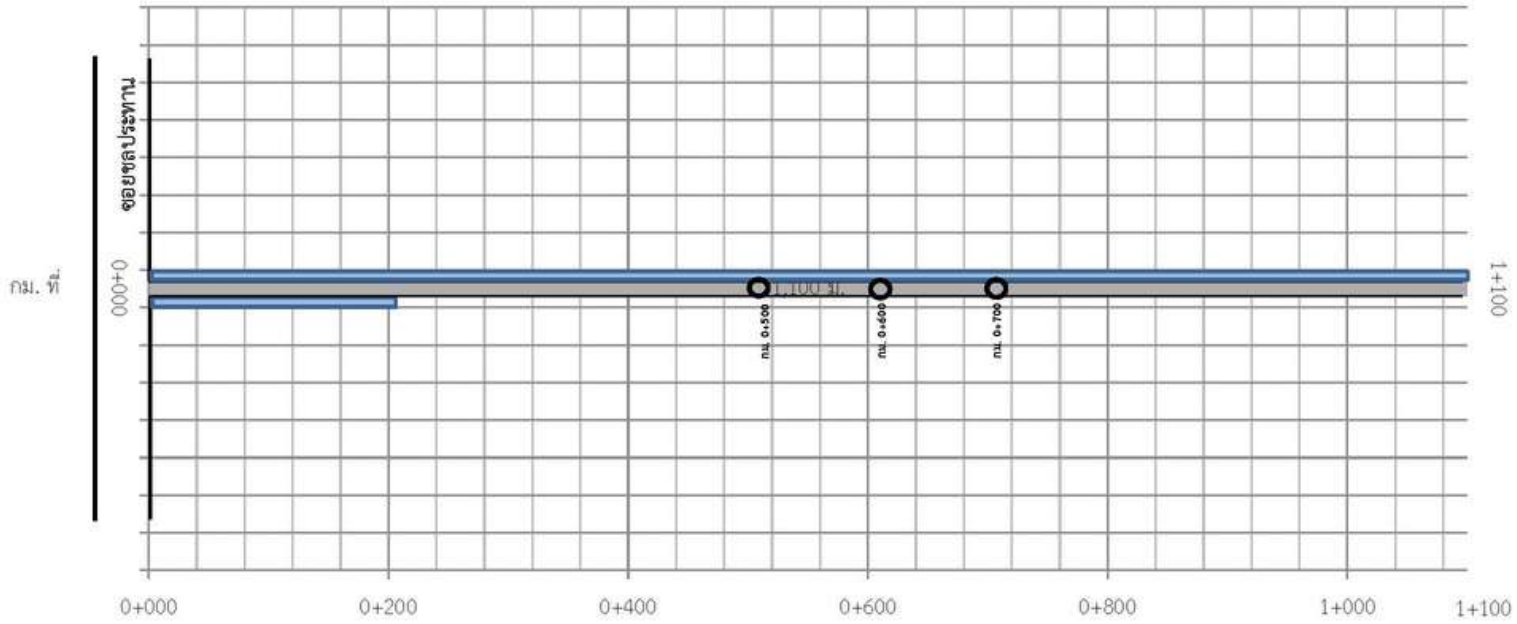
 สถานที่สำคัญ	 โรงพยาบาลส่งเสริมสุขภาพตำบล
 หมู่บ้าน	 ท่อลอด
 วัด	 สะพาน
 โรงเรียน	 คลอง/ทางระบายน้ำ

### แผนที่สายทาง



สแกนเพื่อนำทางบน Google Map

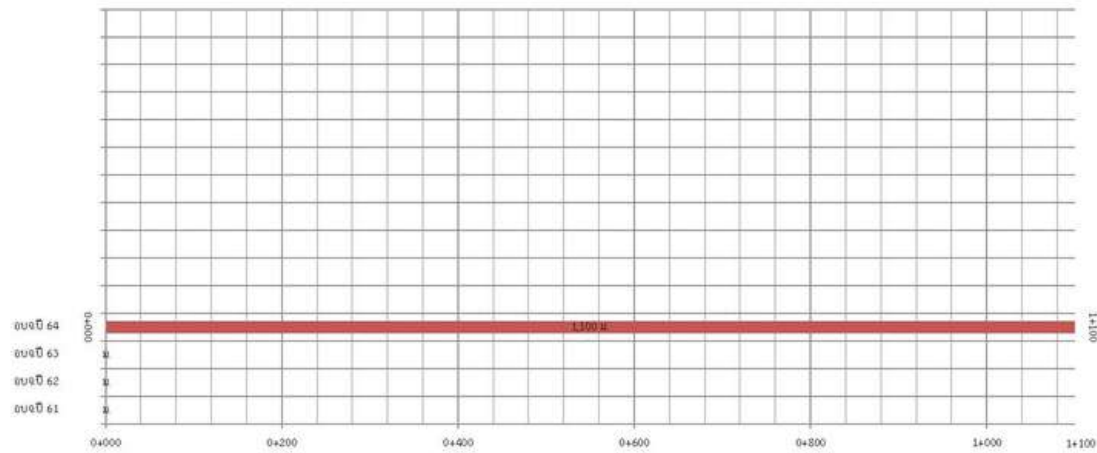
แผนที่โดยสังเขปแสดงสถานที่สำคัญ  
 ลบ.ถ.1-0019 บ้าน ม.10 ต.บางขันหมาก - คันคลองกระทุ่ม



ขนาดผิวจราจรลาดยาง กว้าง 6.00 เมตร ไม่มีไหล่ทาง









ประวัติการซ่อมสายทาง ประจำปีงบประมาณ พ.ศ. 2561 - 2565

ลบ.ถ.1-0019 บ้าน ม.10 ต.บางขันหมาก - คันคลองกระทุ่ม



ข้อมูลการซ่อมสายทาง			
อบจ.ปี 61	-	-	ม.
อบจ.ปี 62	-	-	ม.
อบจ.ปี 63	-	-	ม.
อบจ.ปี 64	0+000	1+100	1,100 ม.
	-	-	
	-	-	
	-	-	
	-	-	
	-	-	
	-	-	
	-	-	
	-	-	
	-	-	

สัญลักษณ์ของแผนที่

 สถานที่สำคัญ	 โรงพยาบาลส่งเสริมสุขภาพตำบล
 หมู่บ้าน	 ท่อลอด
 วัด	 สะพาน
 โรงเรียน	 คลอง/ทางระบายน้ำ

แผนที่สายทาง

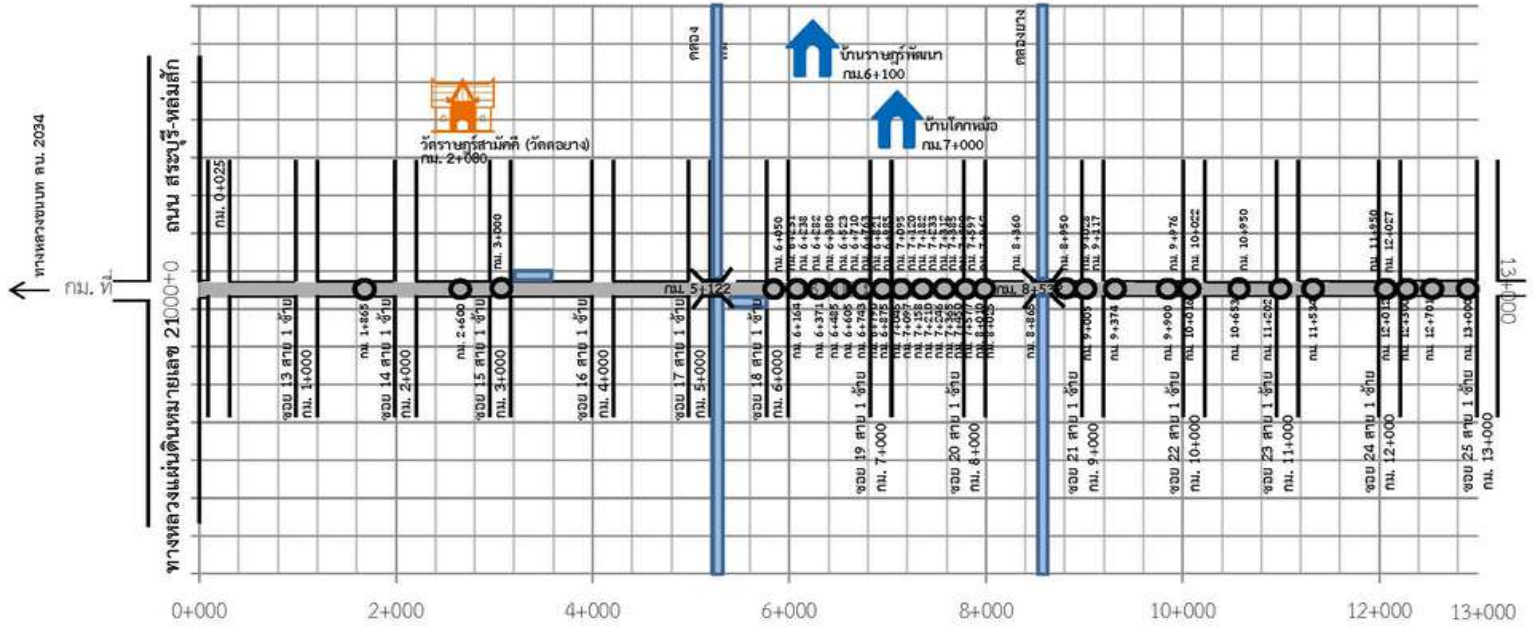


อำเภอพัฒนานิคม



# แผนที่โดยสังเขปแสดงสถานที่สำคัญ

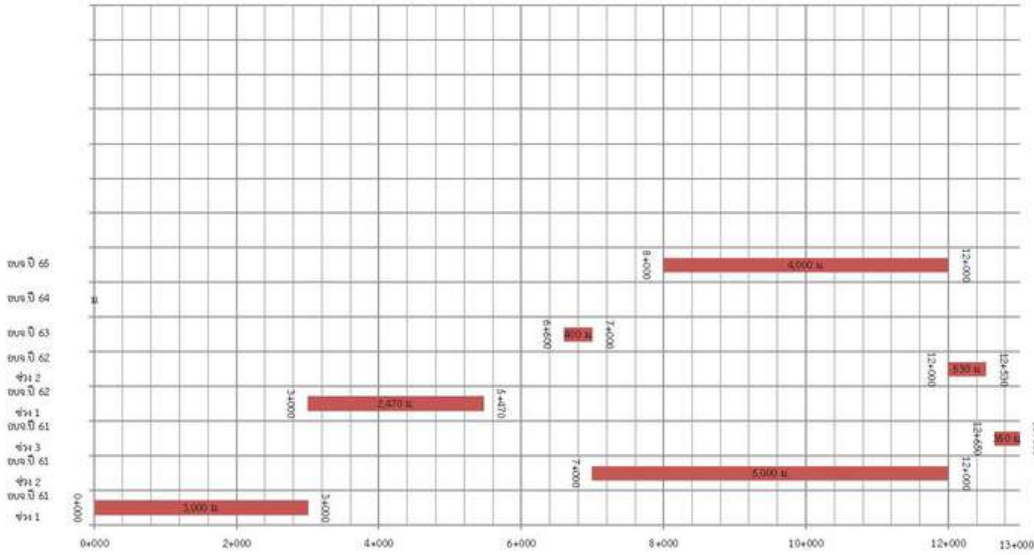
## ลบ.ถ.1-0020 บ้านช่องสาริกา - บ้านคำพราน



ขนาดผิวจราจรลาดยาง กว้าง 6.00 เมตร ไหล่ทางกว้างข้างละ 1.00 เมตร

### ประวัติการซ่อมสายทาง ประจำปีงบประมาณ พ.ศ. 2561 - 2565

ลบ.ถ.1-0020 บ้านช่องสาริกา - บ้านคำพราน



ข้อมูลการซ่อมสายทาง			
ชง.ปี 61	ช่วง 1	0+000 - 3+000	3,000 ม.
ชง.ปี 61	ช่วง 2	7+000 - 12+000	5,000 ม.
ชง.ปี 61	ช่วง 3	12+650 - 13+000	350 ม.
ชง.ปี 62	ช่วง 1	3+000 - 5+470	2,470 ม.
ชง.ปี 62	ช่วง 2	12+000 - 12+530	530 ม.
ชง.ปี 63		6+600 - 7+000	400 ม.
ชง.ปี 64		-	ม.
ชง.ปี 65		8+000 - 12+000	4,000 ม.
		-	-
		-	-
		-	-
		-	-
		-	-
		-	-
		-	-
		-	-
		-	-

#### สัญลักษณ์ของแผนที่

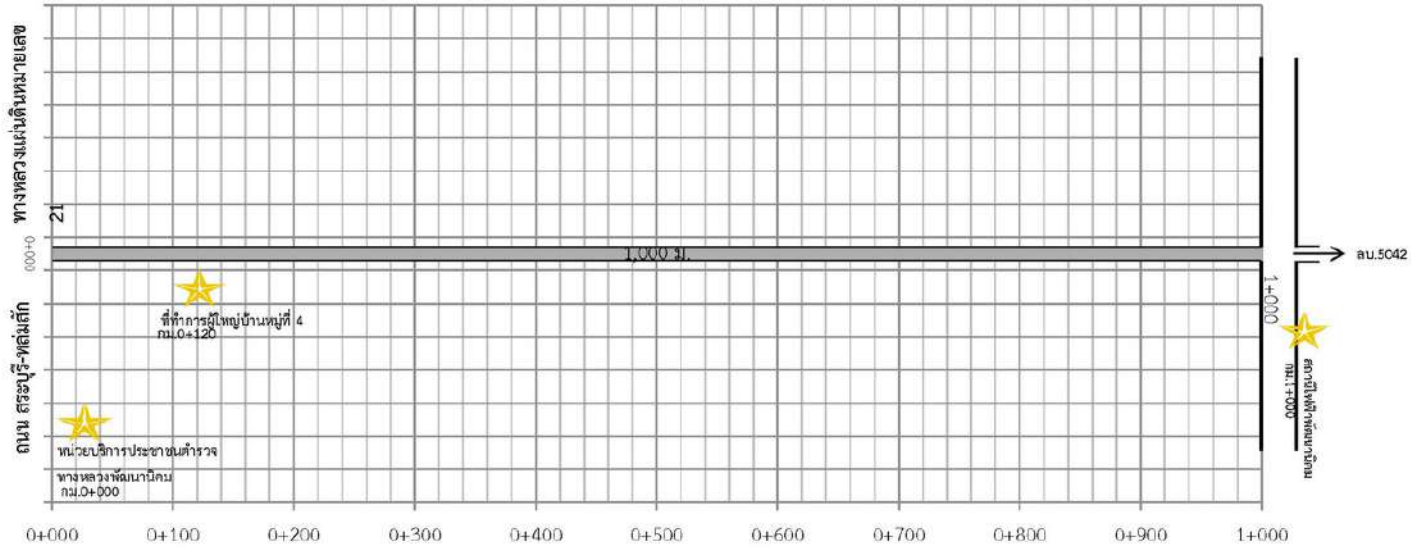
- สถานที่สำคัญ
- หมู่บ้าน
- วัด
- โรงเรียน
- โรงพยาบาลส่งเสริมสุขภาพตำบล
- ท่อลอด
- สะพาน
- คลอง/ทางระบายน้ำ

#### แผนที่สายทาง



# แผนที่โดยสังเขปแสดงสถานที่สำคัญ

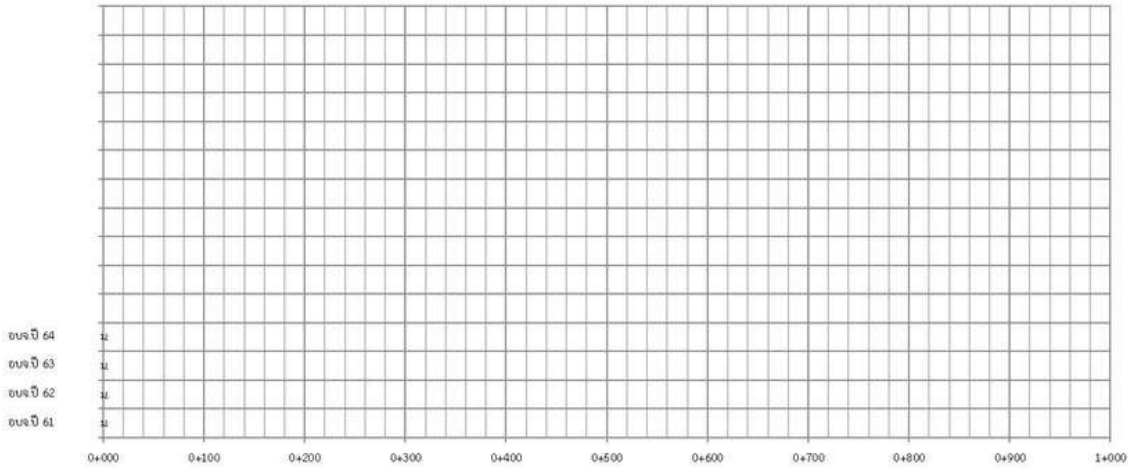
## ลบ.ถ.1-0021 บ้านซอย 12 - บ้านซอย 17



ขนาดผิวจราจรลาดยาง กว้าง 6.00 เมตร ไหล่ทางกว้างข้างละ 1.00 เมตร

# ประวัติการซ่อมสายทาง ประจำปีงบประมาณ พ.ศ. 2561 - 2565

## ลบ.ถ.1-0021 บ้านซอย 12 - บ้านซอย 17



ข้อมูลการซ่อมสายทาง			
อบจ.ปี 61	-	-	ม.
อบจ.ปี 62	-	-	ม.
อบจ.ปี 63	-	-	ม.
อบจ.ปี 64	-	-	ม.
	-	-	
	-	-	
	-	-	
	-	-	
	-	-	
	-	-	
	-	-	
	-	-	
	-	-	
	-	-	
	-	-	
	-	-	
	-	-	

### สัญลักษณ์ของแผนที่

	สถานที่สำคัญ		โรงพยาบาลส่งเสริมสุขภาพตำบล
	หมู่บ้าน		ท่อลอด
	วัด		สะพาน
	โรงเรียน		คลอง/ทางระบายน้ำ

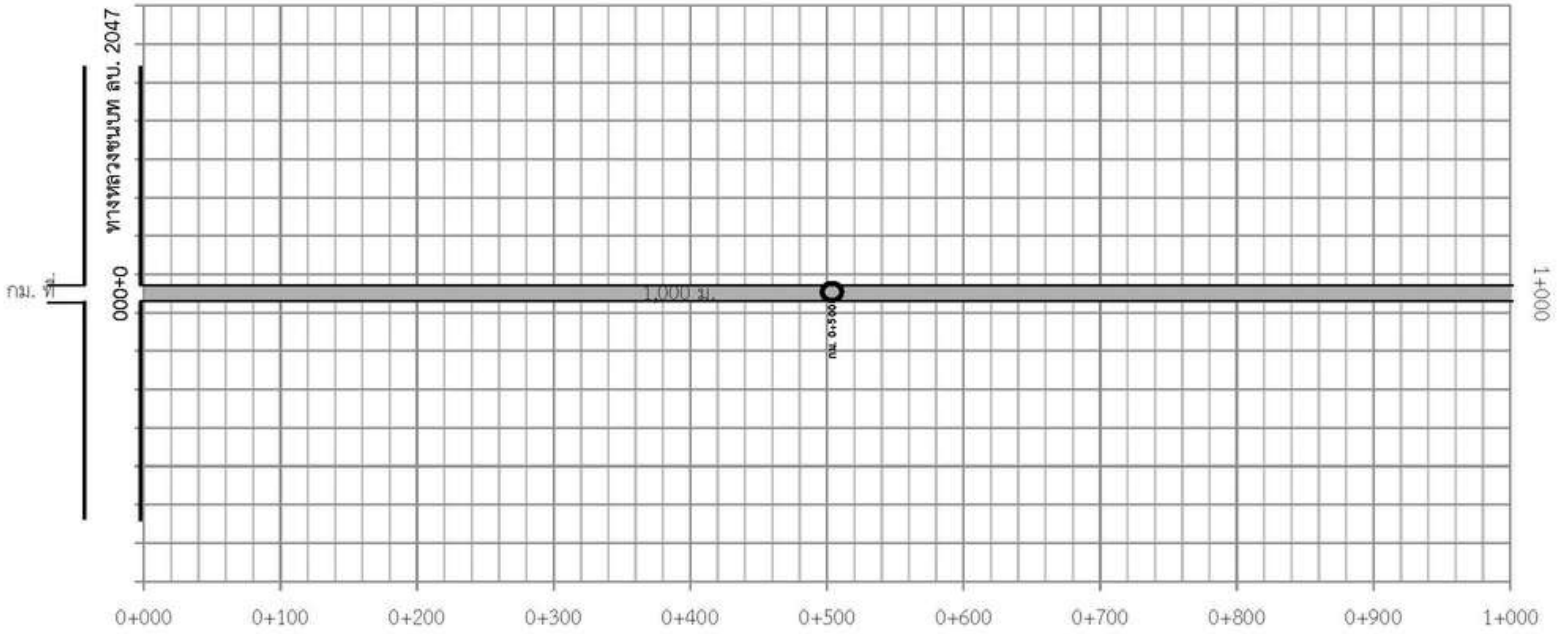
### แผนที่สายทาง



สแกนเพื่อนำทางบน Google Map

# แผนที่โดยสังเขปแสดงสถานที่สำคัญ

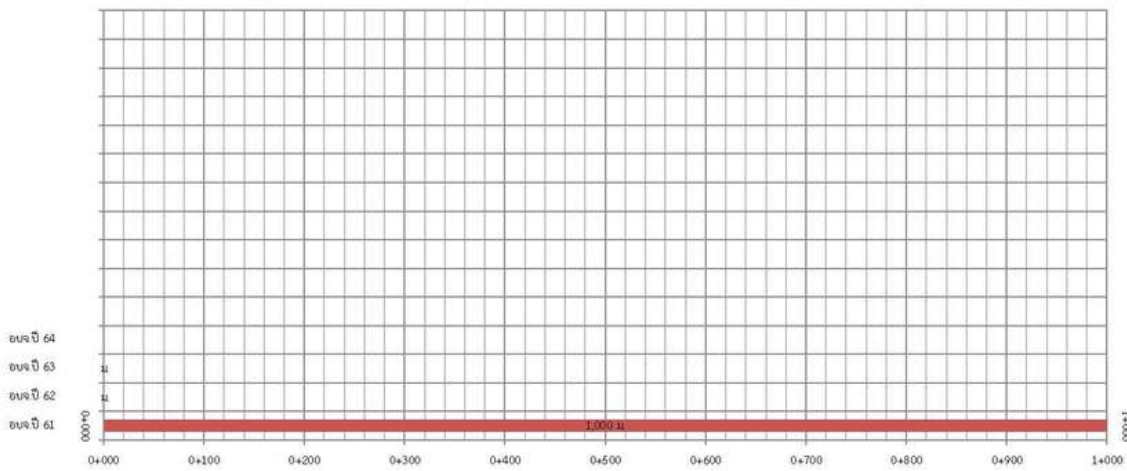
## ลบ.ถ.1-0022 บ้านใหม่โพธิ์ทอง - บ้านคำพราน



ขนาดผิวจราจรลาดยาง กว้าง 6.00 เมตร ไหล่ทางกว้างข้างละ 1.00 เมตร









# ประวัติการซ่อมสายทาง ประจำปีงบประมาณ พ.ศ. 2561 - 2565

## ลบ.ถ.1-0022 บ้านใหม่โพธิ์ทอง - บ้านคำพราน



ข้อมูลการซ่อมสายทาง				
อบจ.ปี 61	0+000	-	1+000	1,000 ม.
อบจ.ปี 62		-		ม.
อบจ.ปี 63		-		ม.
อบจ.ปี 64		-		
		-		
		-		
		-		
		-		
		-		
		-		
		-		
		-		
		-		
		-		

### สัญลักษณ์ของแผนที่

 สถานที่สำคัญ	 โรงพยาบาลส่งเสริมสุขภาพตำบล
 หมู่บ้าน	 ท่อลอด
 วัด	 สะพาน
 โรงเรียน	 คลอง/ทางระบายน้ำ

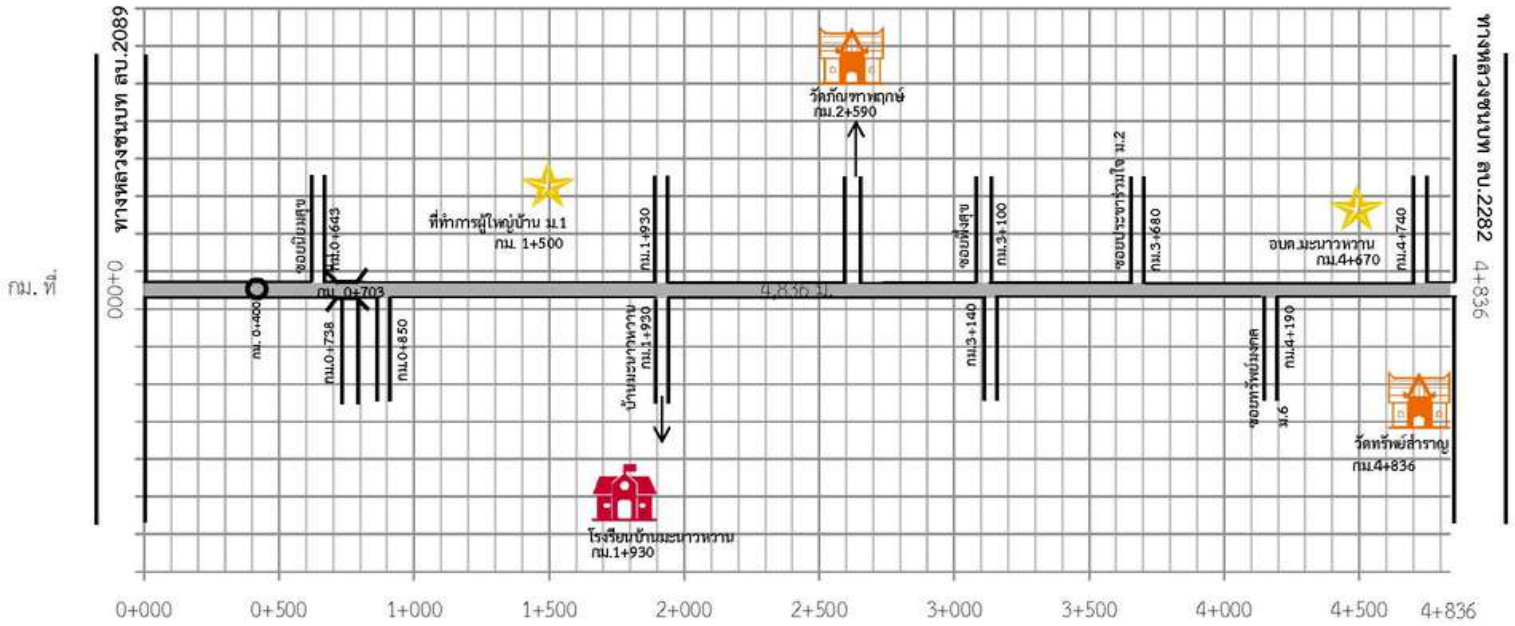
### แผนที่สายทาง



สแกนเพื่อนำทางบน Google Map

แผนที่โดยสังเขปแสดงสถานที่สำคัญ

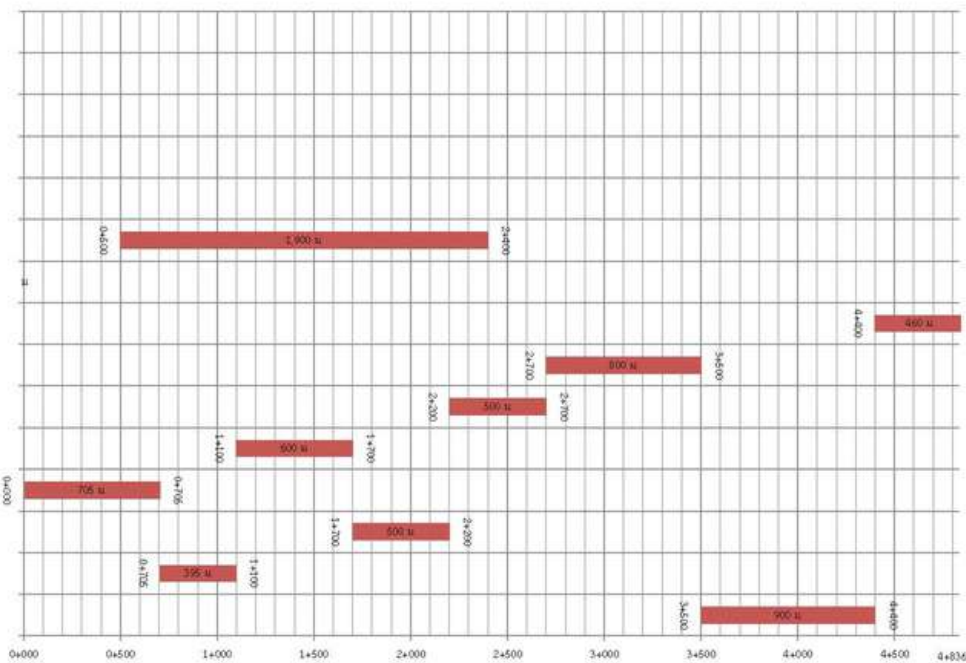
ลบ.ถ.1-0023 บ้านทรัพย์สำราญ - บ้านดงลาน



ขนาดผิวจราจรลาดยาง กว้าง 6.00 เมตร ไหล่ทางกว้างข้างละ 1.00 เมตร

ประวัติการซ่อมสายทาง ประจำปีงบประมาณ พ.ศ. 2561 - 2565

ลบ.ถ.1-0023 บ้านทรัพย์สำราญ - บ้านดงลาน



ข้อมูลการซ่อมสายทาง			
อบจ.ปจ 61	3+500	4+400	900 ม.
อบจ.ปจ 61			
บัญชีโอน			
ช่วง 1	0+705	1+100	395 ม.
อบจ.ปจ 61			
บัญชีโอน			
ช่วง 2	1+700	2+200	500 ม.
อบจ.ปจ 61			
สรสม			
ช่วง 1	0+000	0+705	705 ม.
อบจ.ปจ 61			
สรสม			
ช่วง 2	1+100	1+700	600 ม.
อบจ.ปจ 62	2+200	2+700	500 ม.
อบจ.ปจ 63			
ช่วง 1	2+700	3+500	800 ม.
อบจ.ปจ 63			
ช่วง 2	4+400	4+860	460 ม.
อบจ.ปจ 64			ม.
อบจ.ปจ 65	0+500	2+400	1,900 ม.

สัญลักษณ์ของแผนที่

- สถานที่สำคัญ
- หมู่บ้าน
- วัด
- โรงเรียน
- โรงพยาบาลส่งเสริมสุขภาพตำบล
- ท่อลอด
- สะพาน
- คลอง/ทางระบายน้ำ

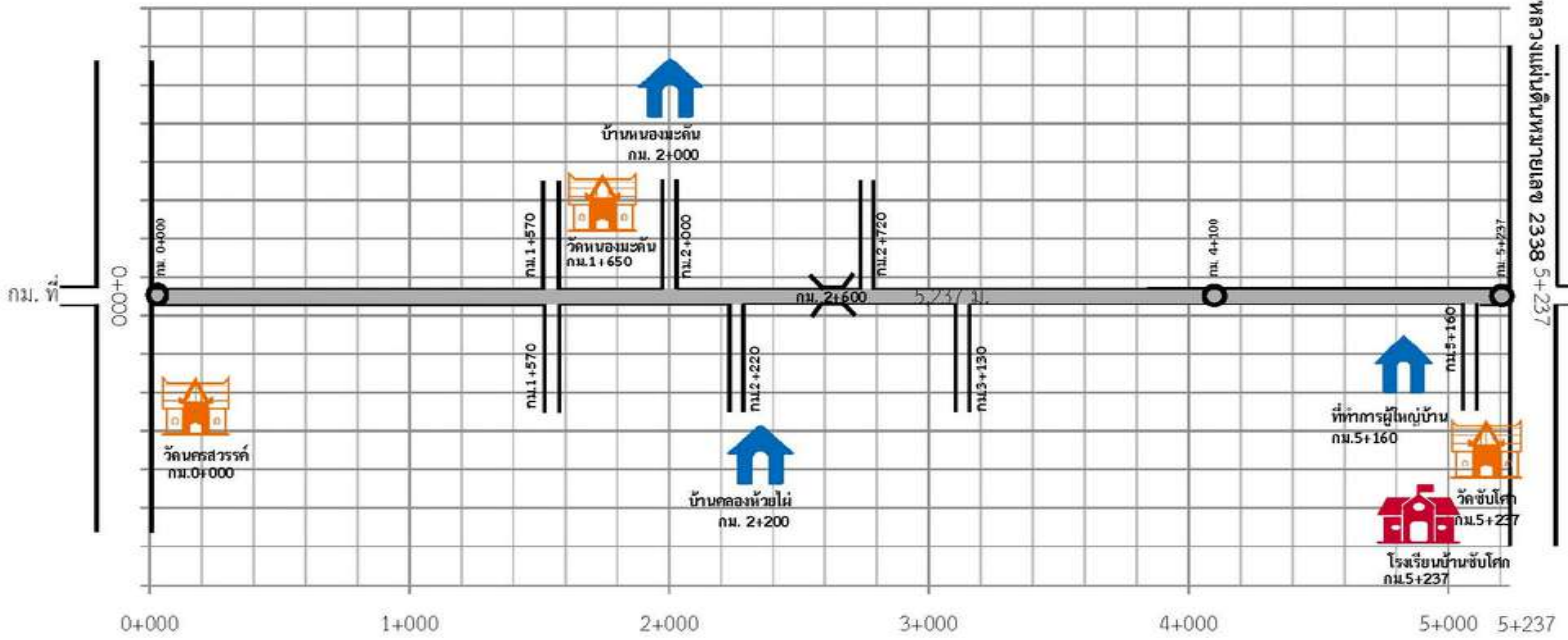
แผนที่สายทาง



สแกนเพื่อนำทางบน Google Map

# แผนที่โดยสังเขปแสดงสถานที่สำคัญ

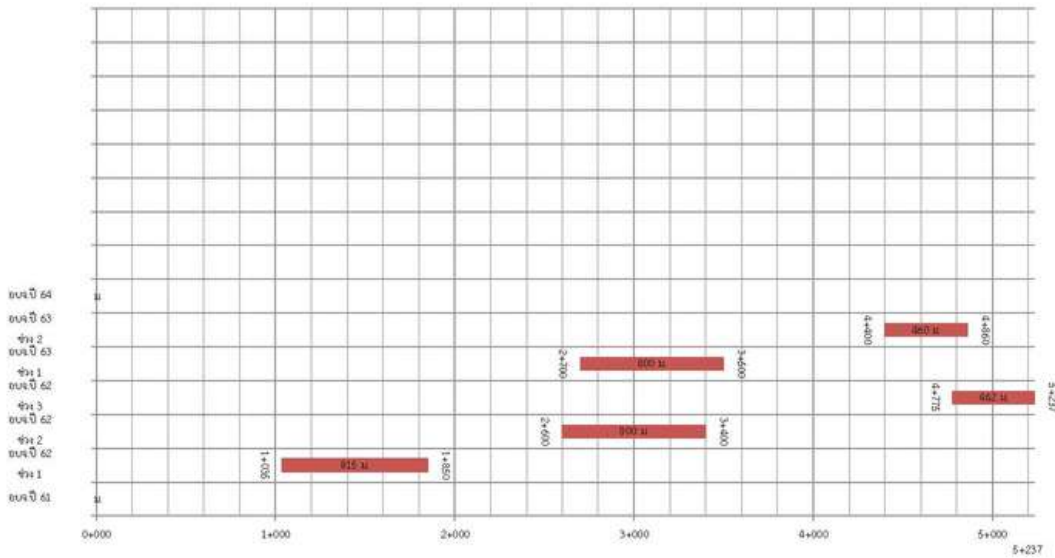
## ลบ.ถ.1-0024 บ้านหนองมะดัน - บ้านคลองห้วยไผ่



ขนาดผิวจราจรลาดยาง กว้าง 6.00 เมตร ไหล่ทางกว้างข้างละ 1.00 เมตร

# ประวัติการซ่อมสายทาง ประจำปีงบประมาณ พ.ศ. 2561 - 2565

## ลบ.ถ.1-0024 บ้านหนองมะดัน - บ้านคลองห้วยไผ่



ข้อมูลการซ่อมสายทาง			
อบจ.ปี 61	-	-	ม.
อบจ.ปี 62	-	-	ม.
ช่วง 1	1+035	1+850	815 ม.
อบจ.ปี 62	-	-	ม.
ช่วง 2	2+600	3+400	800 ม.
อบจ.ปี 62	-	-	ม.
ช่วง 3	4+775	5+237	462 ม.
อบจ.ปี 63	-	-	ม.
ช่วง 1	2+700	3+500	800 ม.
อบจ.ปี 63	-	-	ม.
ช่วง 2	4+400	4+860	460 ม.
อบจ.ปี 64	-	-	ม.
	-	-	ม.
	-	-	ม.
	-	-	ม.
	-	-	ม.
	-	-	ม.
	-	-	ม.
	-	-	ม.
	-	-	ม.

### สัญลักษณ์ของแผนที่

- สถานที่สำคัญ
- หมู่บ้าน
- วัด
- โรงเรียน
- โรงพยาบาลส่งเสริมสุขภาพตำบล
- ท่อลอด
- สะพาน
- คลอง/ทางระบายน้ำ

### แผนที่สายทาง

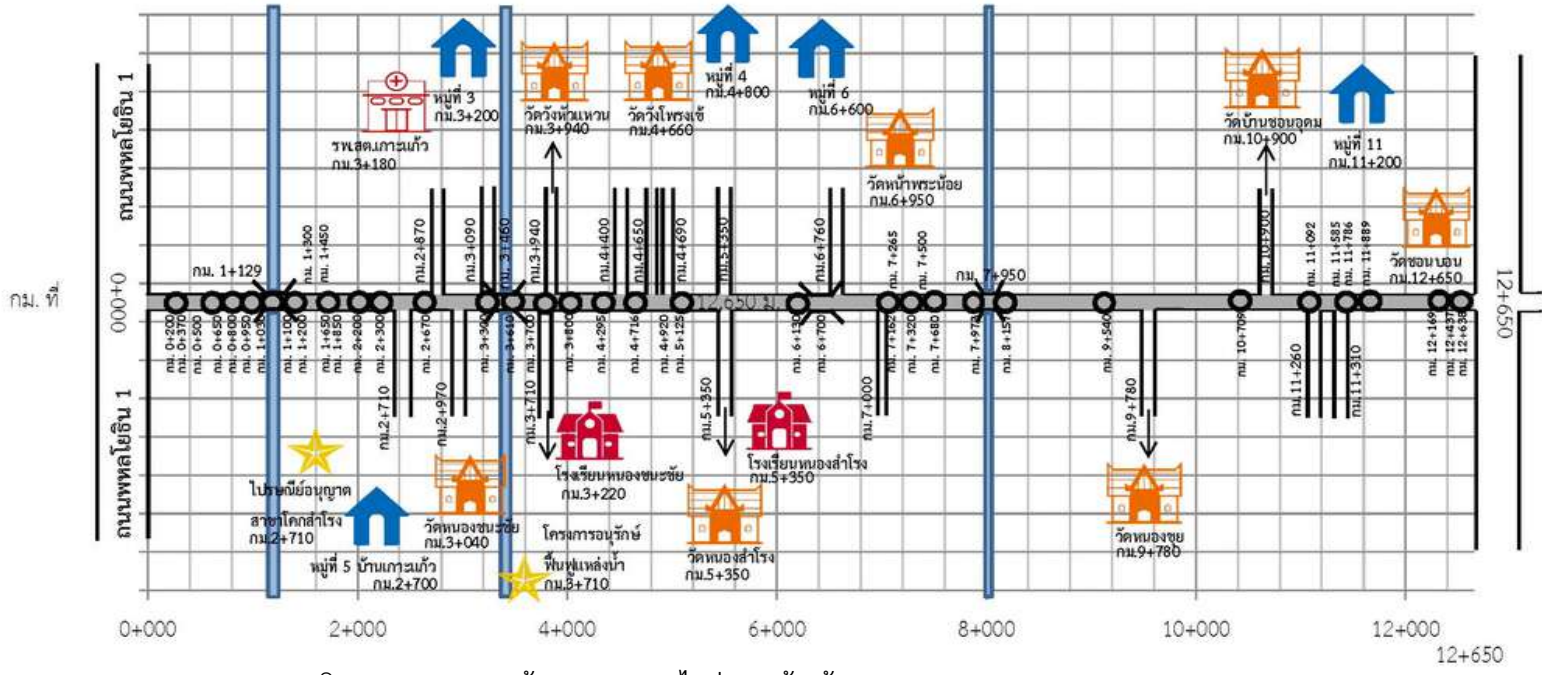


สแกนเพื่อนำทางบน Google Map

อำเภอโคกสำโรง

แผนที่โดยสังเขปแสดงสถานที่สำคัญ

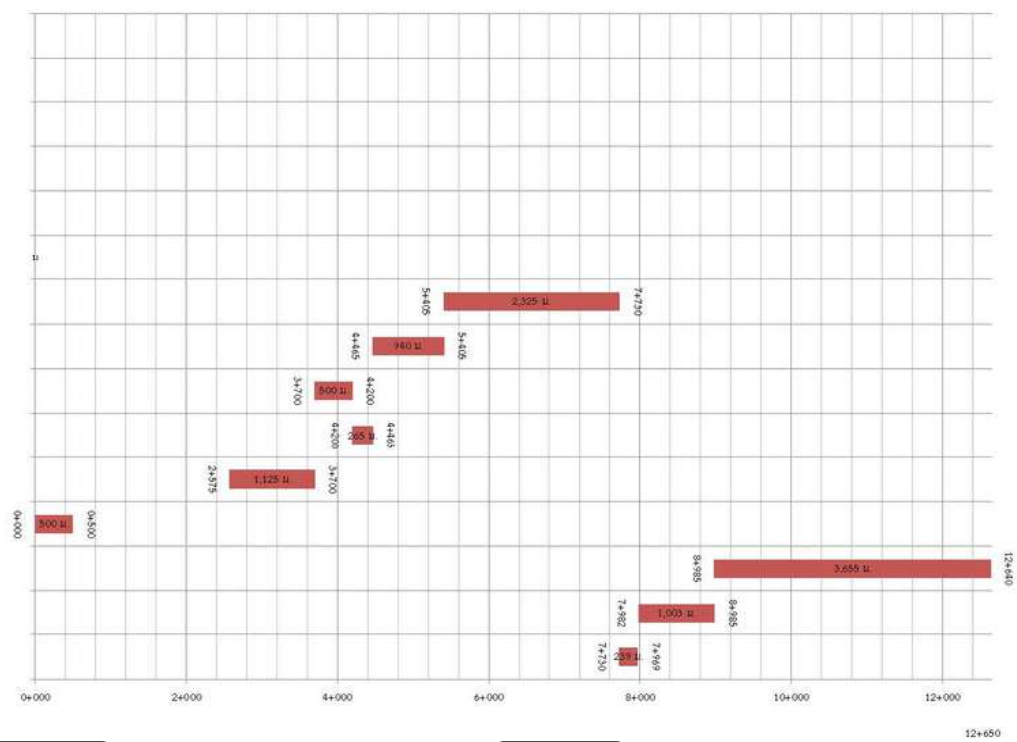
ลบ.ถ.1-0025 บ้านวังกระทุ้ม - บ้านขอนแก่น



ขนาดผิวจราจรลาดยาง กว้าง 6.00 เมตรไหล่ทางกว้างข้างละ 1.00 เมตร

ประวัติการซ่อมสายทาง ประจำปีงบประมาณ พ.ศ. 2561 - 2565

ลบ.ถ.1-0025 บ้านวังกระทุ้ม - บ้านขอนแก่น



ข้อมูลการซ่อมสายทาง			
บอจปี 61			
อุดหนุน			
ช่วง 1	7+730	- 7+969	239 ม.
บอจปี 61			
อุดหนุน			
ช่วง 2	7+982	- 8+985	1,003 ม.
บอจปี 61			
บัญชีโอน			
ช่วง 1	8+985	- 12+640	3,655 ม.
บอจปี 61			
บัญชีโอน			
ช่วง 1	0+000	- 0+500	500 ม.
บอจปี 61			
บัญชีโอน			
ช่วง 2	2+575	- 3+700	1,125 ม.
บอจปี 61			
บัญชีโอน			
ช่วง 3	4+200	- 4+465	265 ม.
บอจปี 62			
ช่วง 1	3+700	- 4+200	500 ม.
บอจปี 62			
ช่วง 2	4+465	- 5+405	940 ม.
บอจปี 63			
ช่วง 1	5+405	- 7+730	2,325 ม.
บอจปี 64			

สัญลักษณ์ของแผนที่

- ★ สถานที่สำคัญ
- 🏠 หมู่บ้าน
- 🏪 วัด
- 🎓 โรงเรียน
- 🏥 โรงพยาบาลส่งเสริมสุขภาพตำบล
- ⊙ ท่อลอด
- ⎓ สะพาน
- 🛣️ คลอง/ทางระบายน้ำ

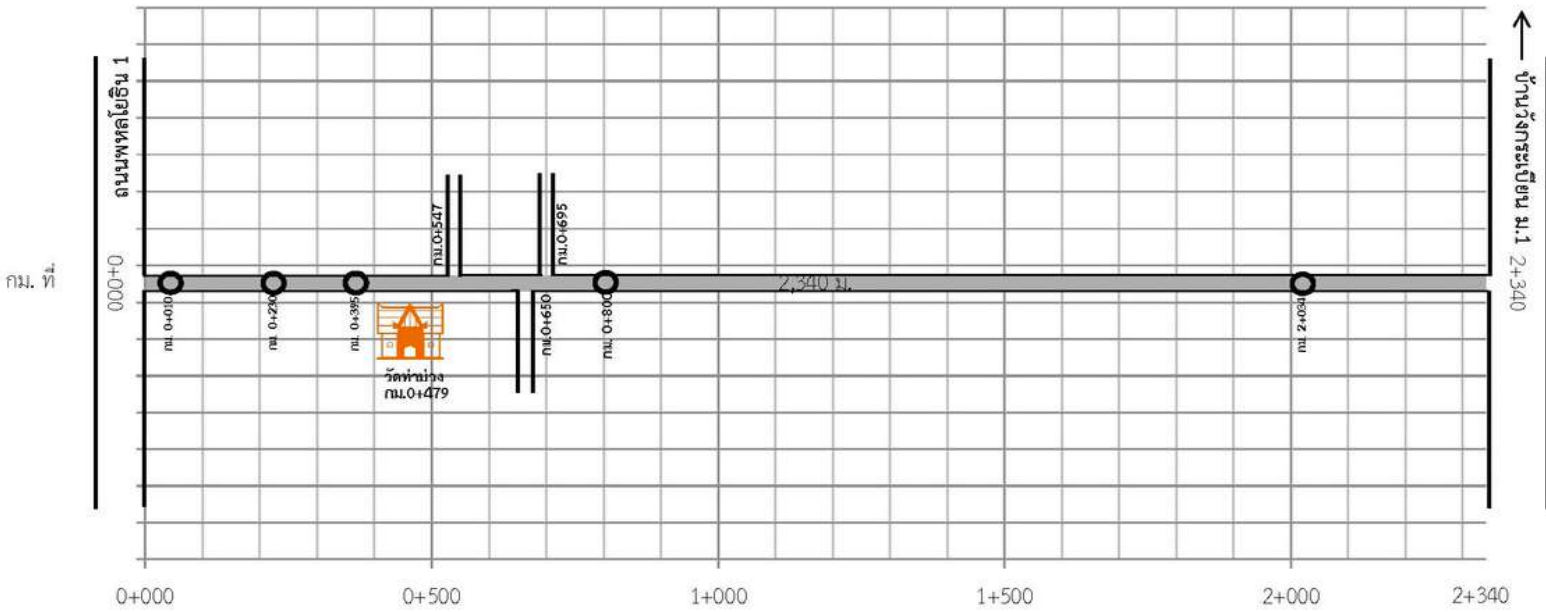
แผนที่สายทาง



สแกนเพื่อนำทางบน Google Map

# แผนที่โดยสังเขปแสดงสถานที่สำคัญ

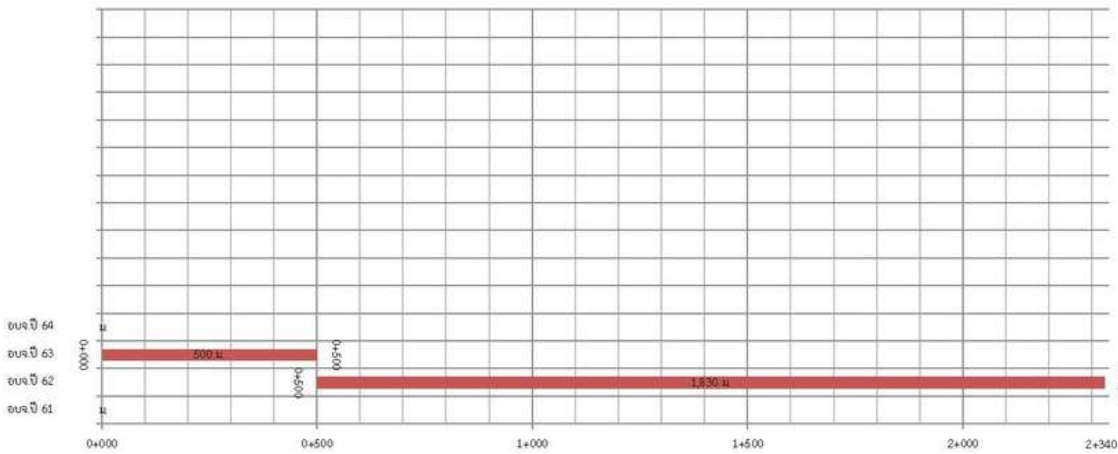
## ลบ.ถ.1-0026 บ้านท่าม่วง - บ้านวังจั่น



ขนาดผิวจราจรลาดยาง กว้าง 6.00 เมตร ไหล่ทางกว้างข้างละ 1.00 เมตร









# ประวัติการซ่อมสายทาง ประจำปีงบประมาณ พ.ศ. 2561 - 2565

## ลบ.ถ.1-0026 บ้านท่าม่วง - บ้านวังจั่น



ข้อมูลการซ่อมสายทาง			
อบจ.ปจ. 61	-	-	ม.
อบจ.ปจ. 62	0+500	2+330	1,830 ม.
อบจ.ปจ. 63	0+000	0+500	500 ม.
อบจ.ปจ. 64	-	-	ม.
	-	-	
	-	-	
	-	-	
	-	-	
	-	-	
	-	-	
	-	-	
	-	-	
	-	-	
	-	-	

### สัญลักษณ์ของแผนที่

 สถานที่สำคัญ	 โรงพยาบาลส่งเสริมสุขภาพตำบล
 หมู่บ้าน	 ท่อลอด
 วัด	 สะพาน
 โรงเรียน	 คลอง/ทางระบายน้ำ

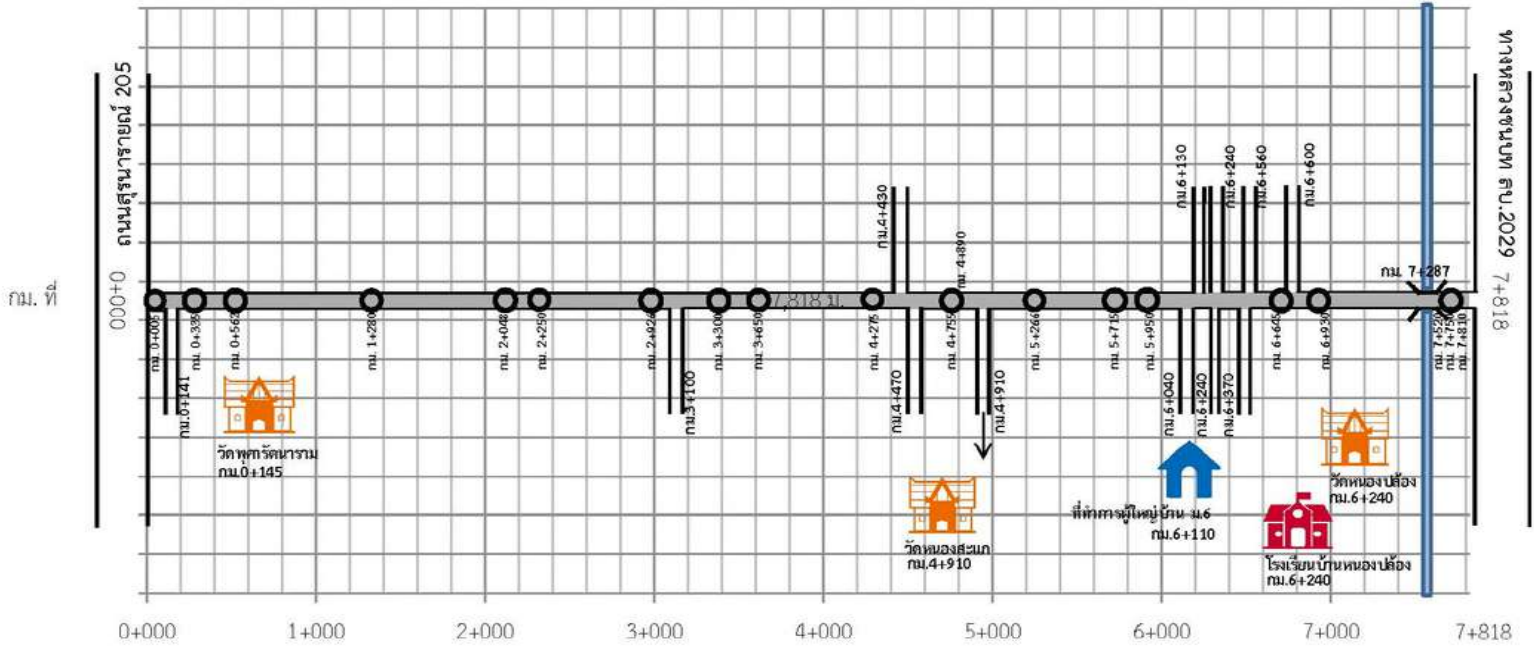
### แผนที่สายทาง



สแกนเพื่อนำทางบน Google Map



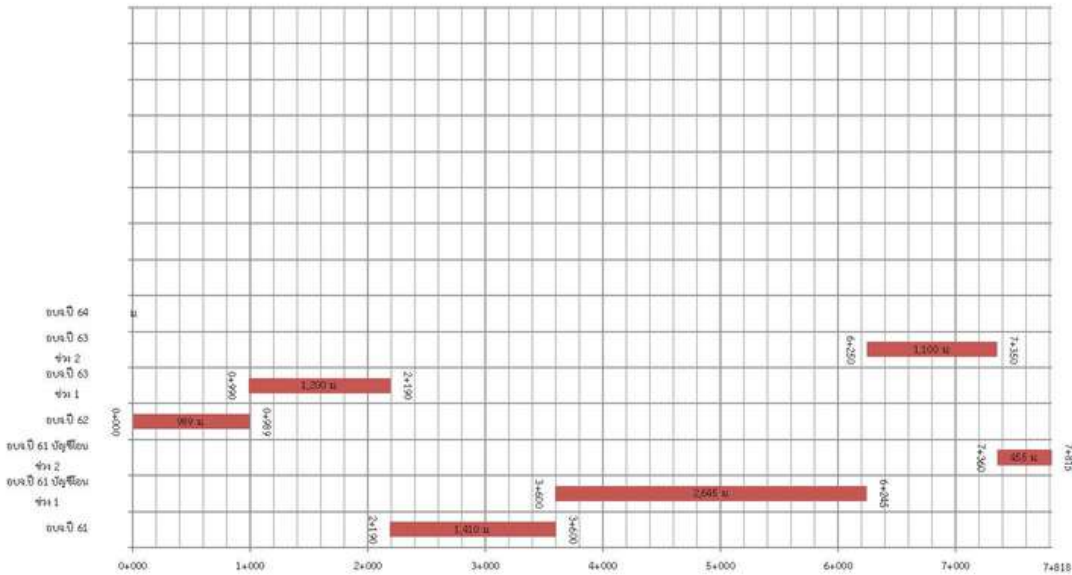
แผนที่โดยสังเขปแสดงสถานที่สำคัญ  
 ลบ.ถ.1-0027 บ้านเพนียด - บ้านหนองใหญ่



ขนาดผิวจราจรลาดยาง กว้าง 6.00 เมตร ไหล่ทางกว้างข้างละ 1.00 เมตร

ประวัติการซ่อมสายทาง ประจำปีงบประมาณ พ.ศ. 2561 - 2565

ลบ.ถ.1-0027 บ้านเพนียด - บ้านหนองใหญ่

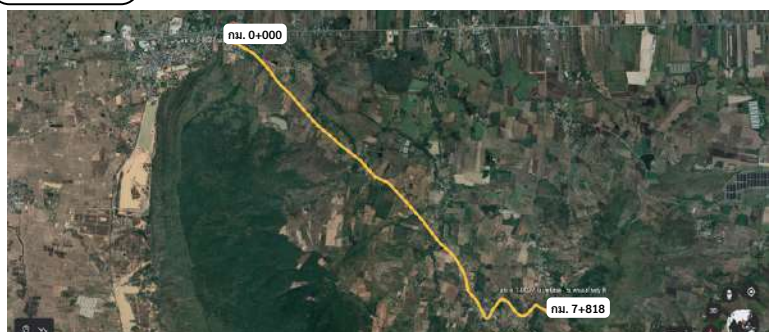


ข้อมูลการซ่อมสายทาง				
อบจ.ป. 61	2+190	-	3+600	1,410 ม.
อบจ.ป. 61 บัญชีโอน ช่วง 1	3+600	-	6+245	2,645 ม.
อบจ.ป. 61 บัญชีโอน ช่วง 2	7+360	-	7+815	455 ม.
อบจ.ป. 62	0+000	-	0+989	989 ม.
อบจ.ป. 63 ช่วง 1	0+990	-	2+190	1,200 ม.
อบจ.ป. 63 ช่วง 2	6+250	-	7+350	1,100 ม.
อบจ.ป. 64	-	-	-	ม.

สัญลักษณ์ของแผนที่

- สถานที่สำคัญ
- โรงพยาบาลส่งเสริมสุขภาพตำบล
- หมู่บ้าน
- ท่อลอด
- วัด
- สะพาน
- โรงเรียน
- คลอง/ทางระบายน้ำ

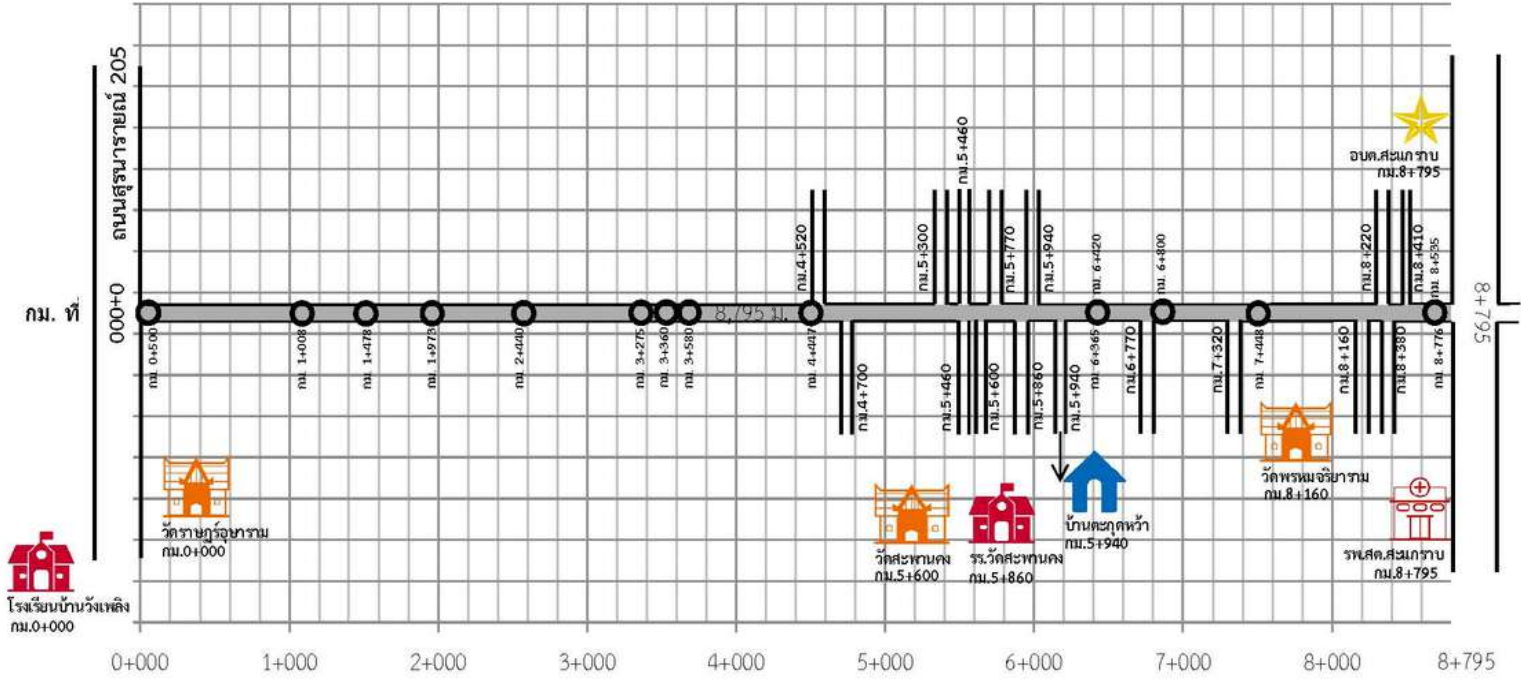
แผนที่สายทาง



สแกนเพื่อนำทางบน Google Map

# แผนที่โดยสังเขปแสดงสถานที่สำคัญ

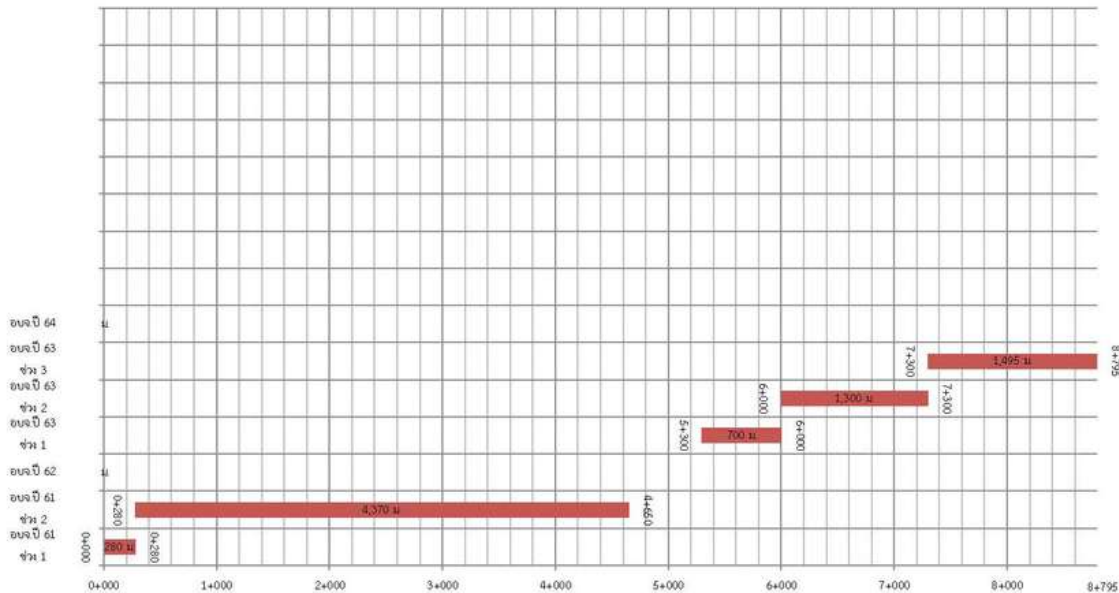
## ลบ.ถ.1-0028 บ้านวังเพลิง - บ้านสะแกราบ



ขนาดผิวจราจรลาดยาง กว้าง 6.00 เมตร ไหล่ทางกว้างข้างละ 1.00 เมตร

### ประวัติการซ่อมสายทาง ประจำปีงบประมาณ พ.ศ. 2561 - 2565

ลบ.ถ.1-0028 บ้านวังเพลิง - บ้านสะแกราบ

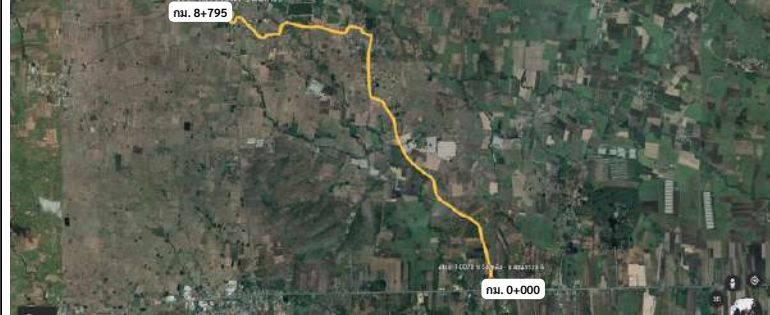


ข้อมูลการซ่อมสายทาง			
อบจ.ปี 61			
ช่วง 1	0+000	- 0+280	280 ม.
อบจ.ปี 61			
ช่วง 2	0+280	- 4+650	4,370 ม.
อบจ.ปี 62			
			ม.
อบจ.ปี 63			
ช่วง 1	5+300	- 6+000	700 ม.
อบจ.ปี 63			
ช่วง 2	6+000	- 7+300	1,300 ม.
อบจ.ปี 63			
ช่วง 3	7+300	- 8+795	1,495 ม.
อบจ.ปี 64			
			ม.

#### สัญลักษณ์ของแผนที่

- สถานที่สำคัญ
- โรงพยาบาลส่งเสริมสุขภาพตำบล
- หมู่บ้าน
- ท่อลอด
- วัด
- สะพาน
- โรงเรียน
- คลอง/ทางระบายน้ำ

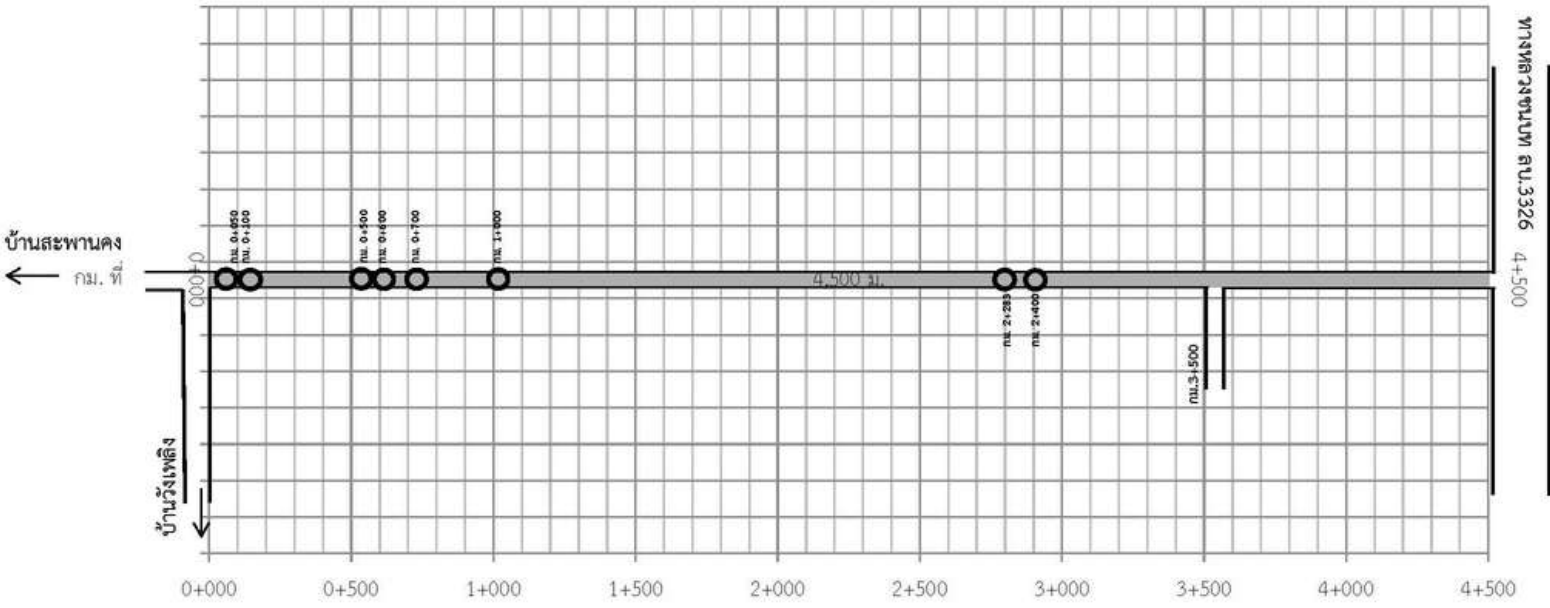
#### แผนที่สายทาง



สแกนเพื่อนำทางบน Google Map

# แผนที่โดยสังเขปแสดงสถานที่สำคัญ

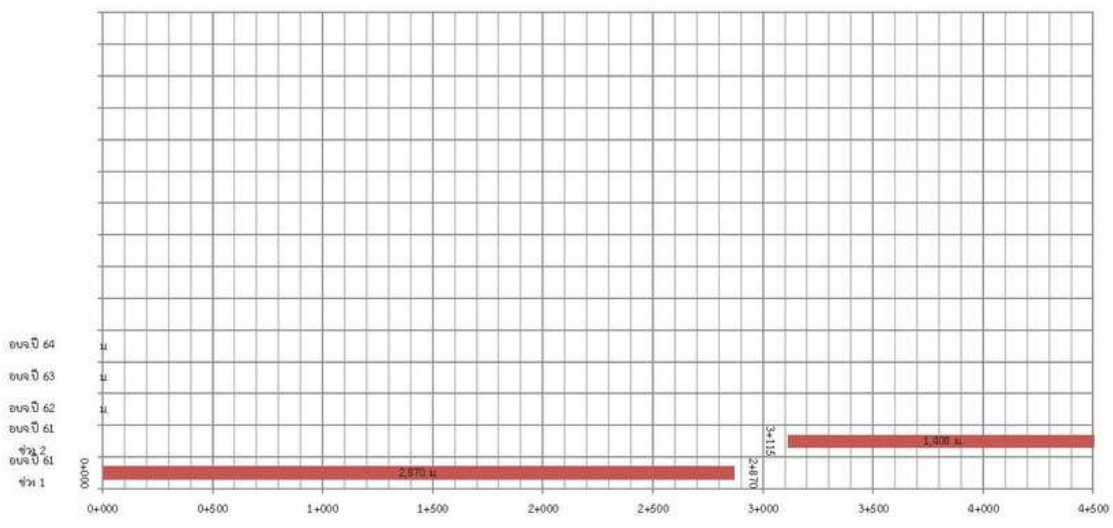
## ลบ.ถ.1-0029 บ้านสะพานคง - บ้านดงมะรุม



ขนาดผิวจราจรลาดยาง กว้าง 6.00 เมตร ไหล่ทางกว้างข้างละ 1.00 เมตร

# ประวัติการซ่อมสายทาง ประจำปีงบประมาณ พ.ศ. 2561 - 2565

## ลบ.ถ.1-0029 บ้านสะพานคง - บ้านดงมะรุม



ข้อมูลการซ่อมสายทาง			
อบจ.ปี 61			
ช่วง 1	0+000 -	2+870	2,870 ม.
อบจ.ปี 61			
ช่วง 2	3+115 -	4+523	1,408 ม.
อบจ.ปี 62			ม.
อบจ.ปี 63			ม.
อบจ.ปี 64			ม.

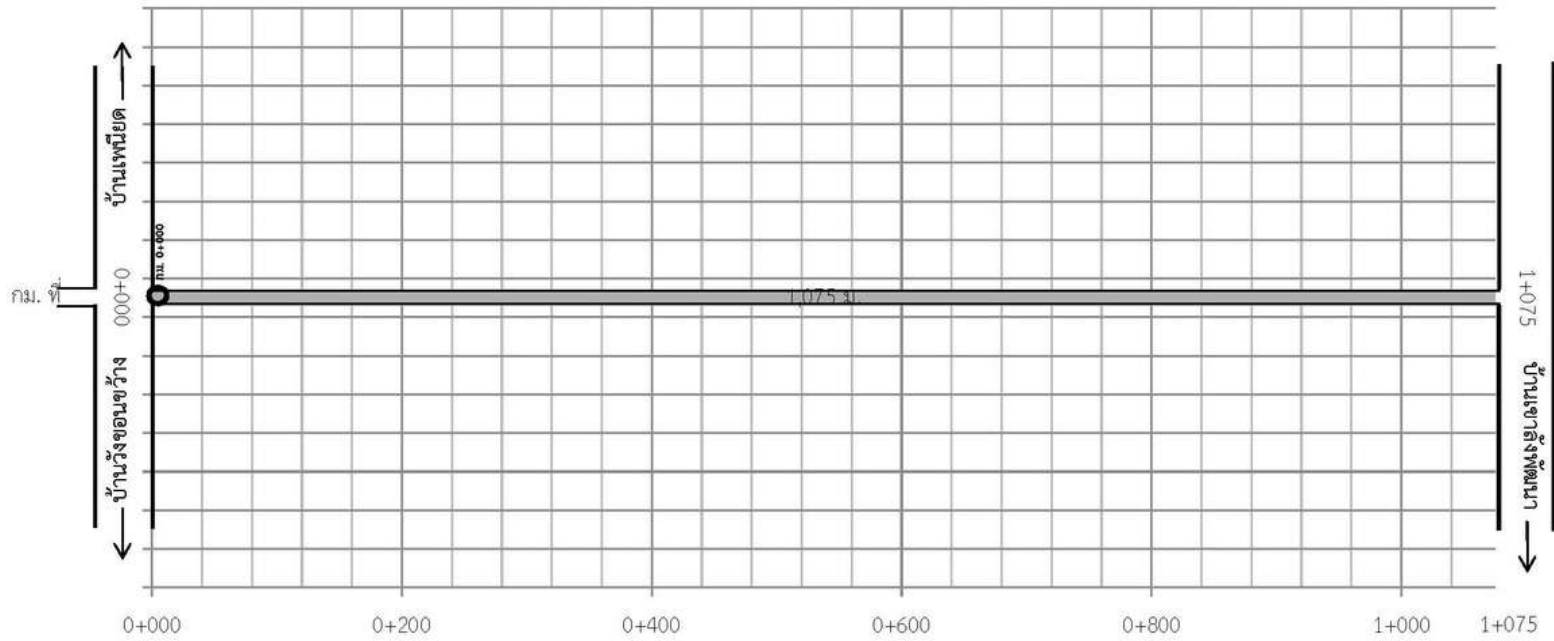
**สัญลักษณ์ของแผนที่**

- สถานที่สำคัญ
- หมู่บ้าน
- วัด
- โรงเรียน
- โรงพยาบาลส่งเสริมสุขภาพตำบล
- ท่อลอด
- สะพาน
- คลอง/ทางระบายน้ำ

**แผนที่สายทาง**

แผนที่โดยสังเขปแสดงสถานที่สำคัญ

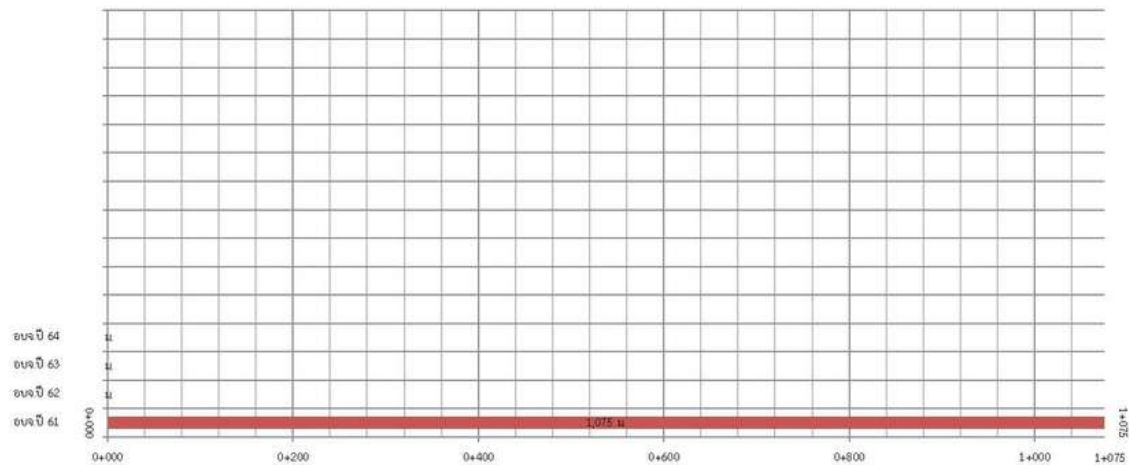
ลบ.ถ.1-0030 บ้านเขานมนาง - บ้านหัวเขา



ขนาดผิวจราจรลาดยาง กว้าง 6.00 เมตร ไหล่ทางกว้างข้างละ 1.00 เมตร









ประวัติการซ่อมสายทาง ประจำปีงบประมาณ พ.ศ. 2561 - 2565

ลบ.ถ.1-0030 บ้านเขานมนาง - บ้านหัวเขา



ข้อมูลการซ่อมสายทาง			
งบจ.ปี 61	0+000 -	1+075	1,075 ม.
งบจ.ปี 62	-	-	ม.
งบจ.ปี 63	-	-	ม.
งบจ.ปี 64	-	-	ม.
	-	-	
	-	-	
	-	-	
	-	-	
	-	-	
	-	-	
	-	-	
	-	-	
	-	-	
	-	-	

สัญลักษณ์ของแผนที่

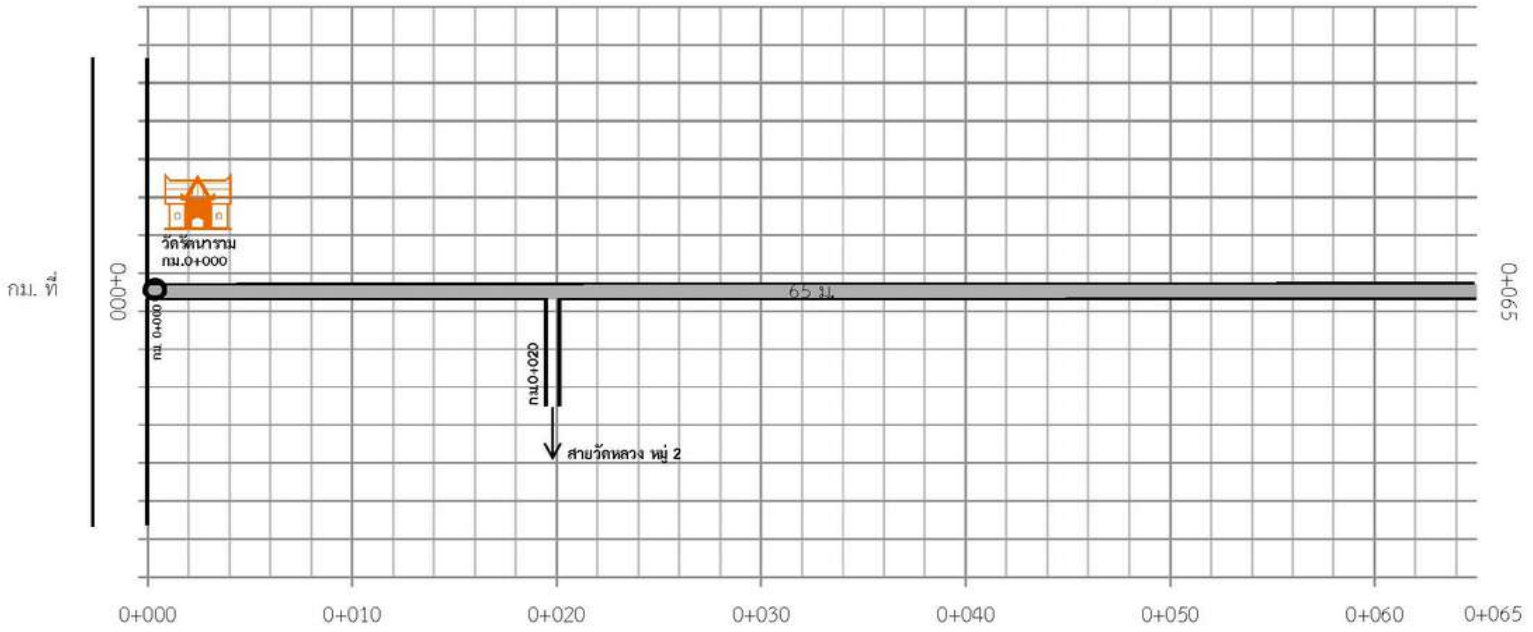
 สถานที่สำคัญ	 โรงพยาบาลส่งเสริมสุขภาพตำบล
 หมู่บ้าน	 ท่อลอด
 วัด	 สะพาน
 โรงเรียน	 คลอง/ทางระบายน้ำ

แผนที่สายทาง



# แผนที่โดยสังเขปแสดงสถานที่สำคัญ

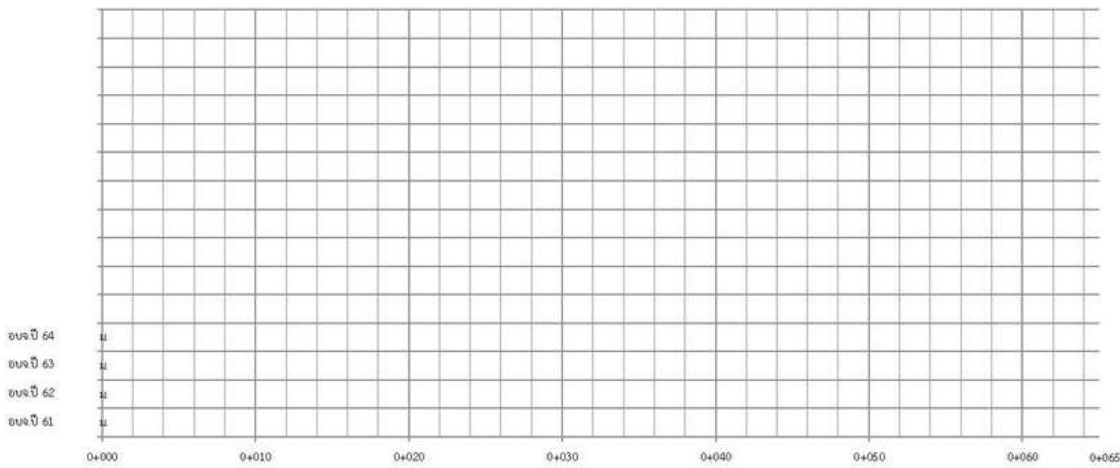
ลบ.ถ.1-0031 บ้าน ม.5 ต.โคกลำโรง - บ้าน ม.1 ต.คลองเกตุ



ขนาดผิวจราจร คสล. กว้าง 6.00 เมตร ไม่มีไหล่ทาง









## ประวัติการซ่อมสายทาง ประจำปีงบประมาณ พ.ศ. 2561 - 2565

ลบ.ถ.1-0031 บ้าน ม.5 ต.โคกลำโรง - บ้าน ม.1 ต.คลองเกตุ

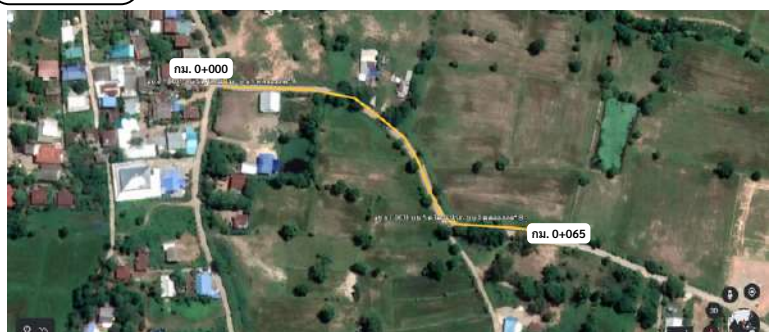


ข้อมูลการซ่อมสายทาง			
อบจ.ปี 61	-	-	ม.
อบจ.ปี 62	-	-	ม.
อบจ.ปี 63	-	-	ม.
อบจ.ปี 64	-	-	ม.
	-	-	
	-	-	
	-	-	
	-	-	
	-	-	
	-	-	
	-	-	
	-	-	
	-	-	

### สัญลักษณ์ของแผนที่

 สถานที่สำคัญ	 โรงพยาบาลส่งเสริมสุขภาพตำบล
 หมู่บ้าน	 ท่อลอด
 วัด	 สะพาน
 โรงเรียน	 คลอง/ทางระบายน้ำ

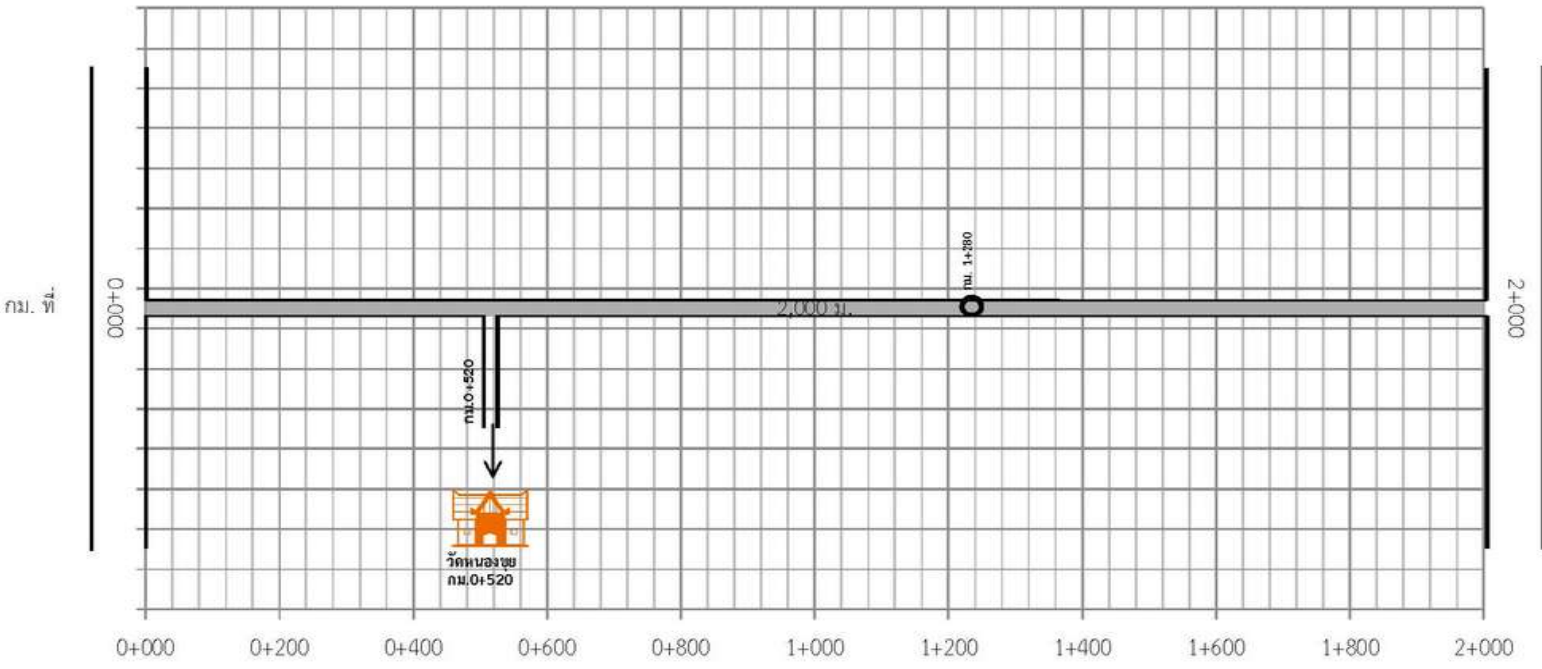
### แผนที่สายทาง



สแกนเพื่อนำทางบน Google Map

แผนที่โดยสังเขปแสดงสถานที่สำคัญ

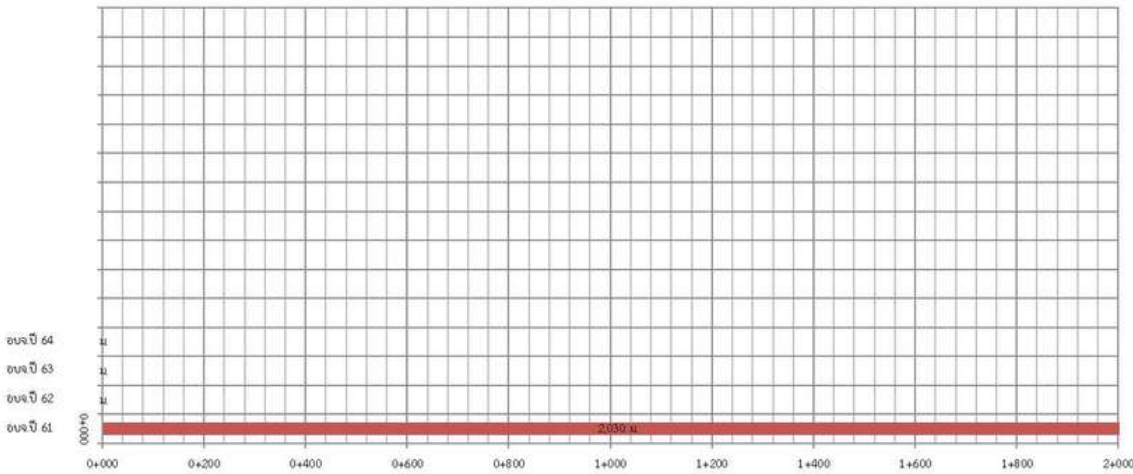
ลบ.ถ.1-0032 บ้าน ม.11 ต.เกาะแก้ว - บ้าน ม.7 ต.สะแกราบ



ขนาดผิวจราจรลาดยาง กว้าง 6.00 เมตร ไม่มีไหล่ทาง

ประวัติการซ่อมสายทาง ประจำปีงบประมาณ พ.ศ. 2561 - 2565

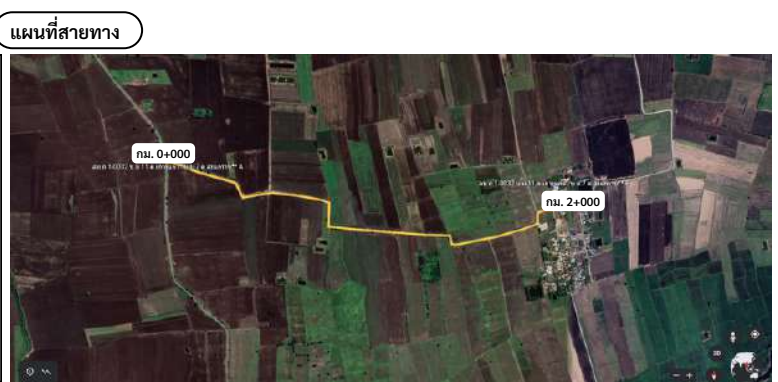
ลบ.ถ.1-0032 บ้าน ม.11 ต.เกาะแก้ว - บ้าน ม.7 ต.สะแกราบ



ข้อมูลการซ่อมสายทาง				
อบจ.ปี 61	0+000	-	2+030	2,030 ม.
อบจ.ปี 62		-		ม.
อบจ.ปี 63		-		ม.
อบจ.ปี 64		-		ม.
		-		
		-		
		-		
		-		
		-		
		-		
		-		
		-		
		-		
		-		

**สัญลักษณ์ของแผนที่**

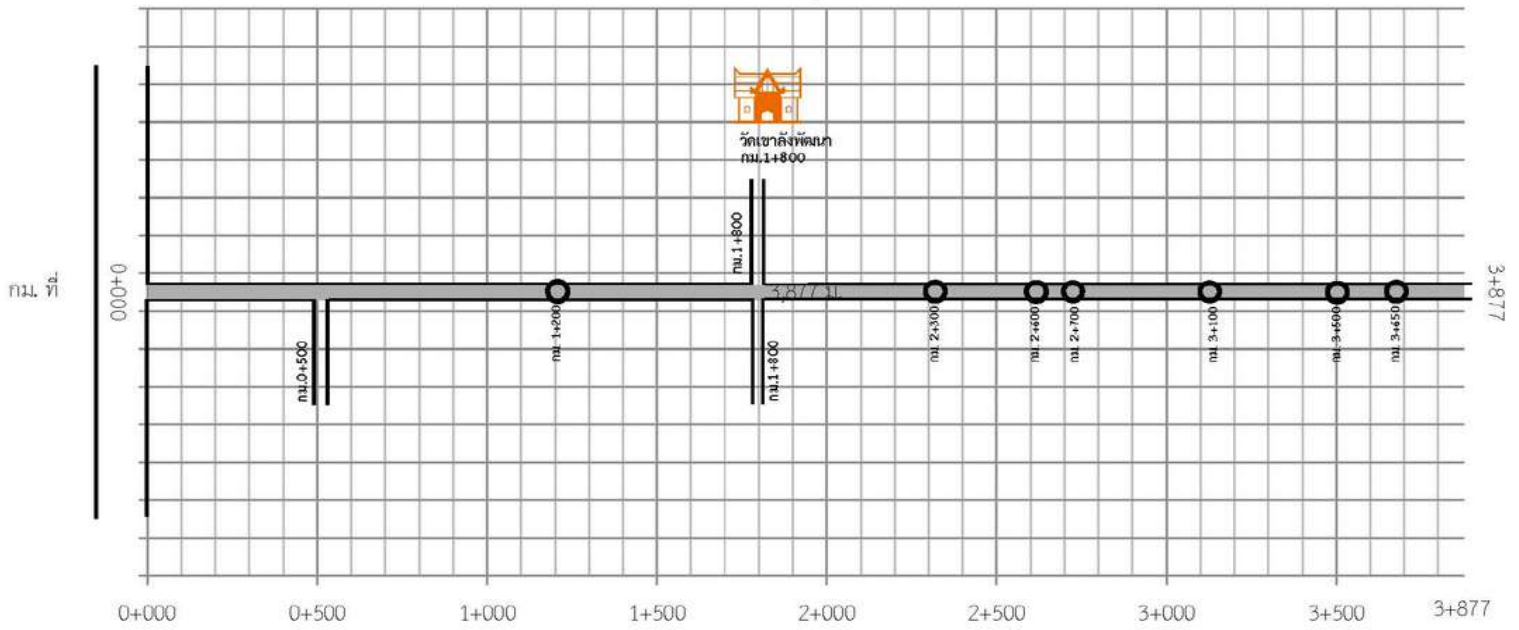
- ★ สถานที่สำคัญ
- 🏠 หมู่บ้าน
- 🏪 วัด
- 🎓 โรงเรียน
- 🏥 โรงพยาบาลส่งเสริมสุขภาพตำบล
- ◯ ท่อลอด
- 〰 สสะพาน
- ▬ คลอง/ทางระบายน้ำ



สแกนเพื่อนำทางบน Google Map

# แผนที่โดยสังเขปแสดงสถานที่สำคัญ

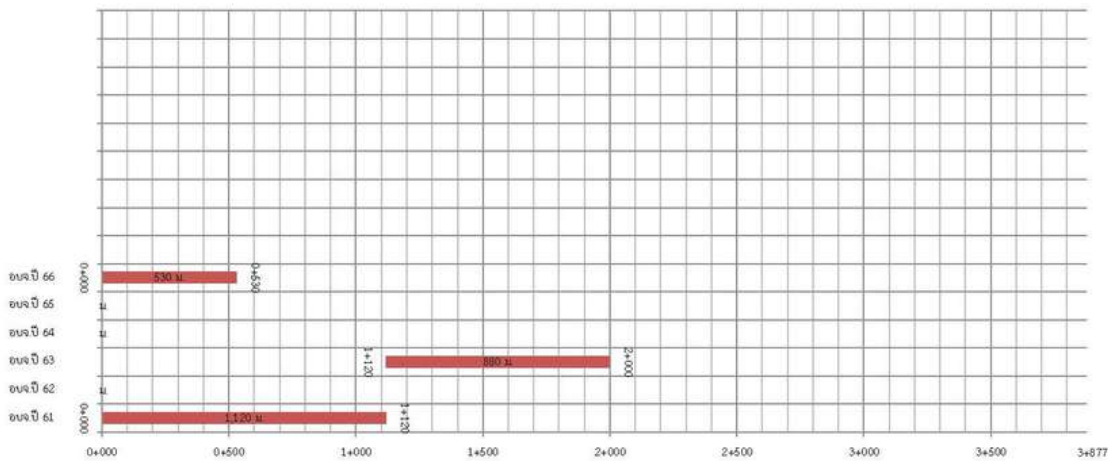
ลบ.ถ.1-0033 บ้าน ม.10 ต.คลองเกตุ - บ้าน ม.11 ต.ห้วยโป่ง



ขนาดผิวจราจรลาดยาง กว้าง 6.00 เมตร ไม่มีไหล่ทาง

## ประวัติการซ่อมสายทาง ประจำปีงบประมาณ พ.ศ. 2561 - 2565

ลบ.ถ.1-0033 บ้าน ม.10 ต.คลองเกตุ - บ้าน ม.11 ต.ห้วยโป่ง



ข้อมูลการซ่อมสายทาง			
อบจ.ปี 61	0+000	- 1+120	1,120 ม.
อบจ.ปี 62	-	-	ม.
อบจ.ปี 63	1+120	- 2+000	880 ม.
อบจ.ปี 64	-	-	ม.
อบจ.ปี 65	-	-	ม.
อบจ.ปี 66	0+000	- 0+530	530 ม.
	-	-	
	-	-	
	-	-	
	-	-	
	-	-	
	-	-	

### สัญลักษณ์ของแผนที่

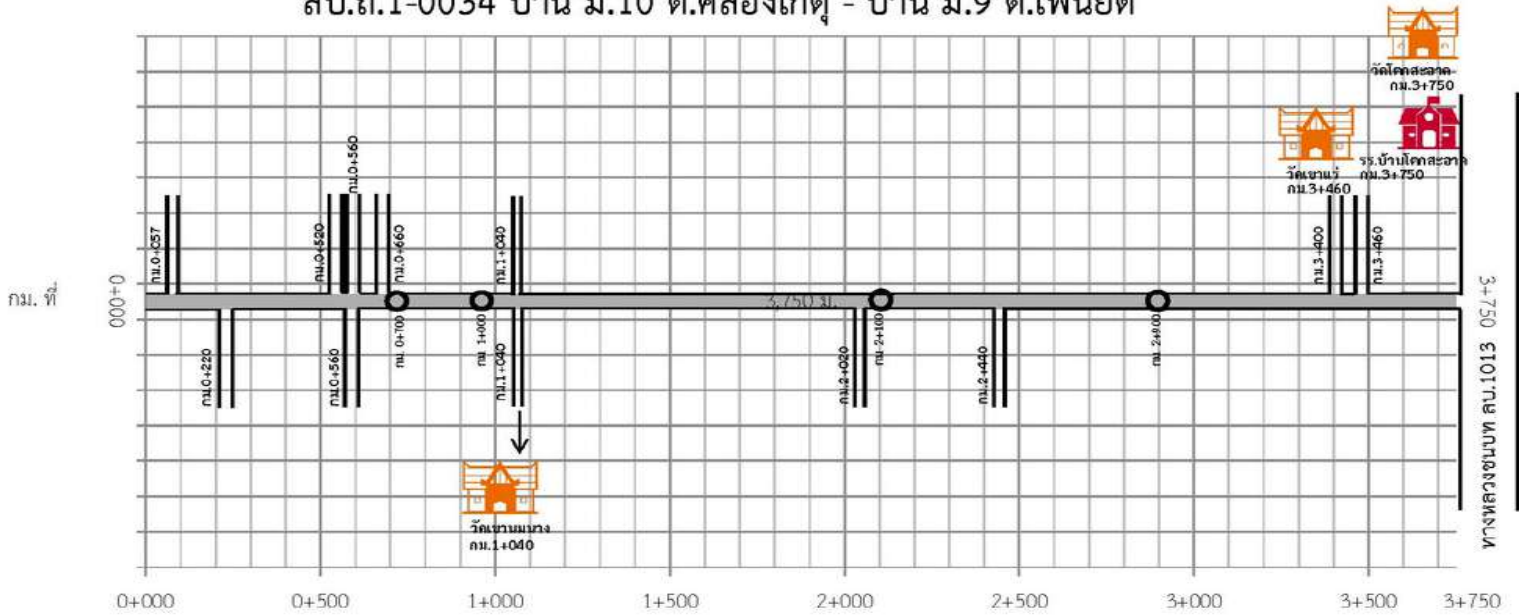
	สถานที่สำคัญ		โรงพยาบาลส่งเสริมสุขภาพตำบล
	หมู่บ้าน		ท่อลอด
	วัด		สะพาน
	โรงเรียน		คลอง/ทางระบายน้ำ

### แผนที่สายทาง



แผนที่โดยสังเขปแสดงสถานที่สำคัญ

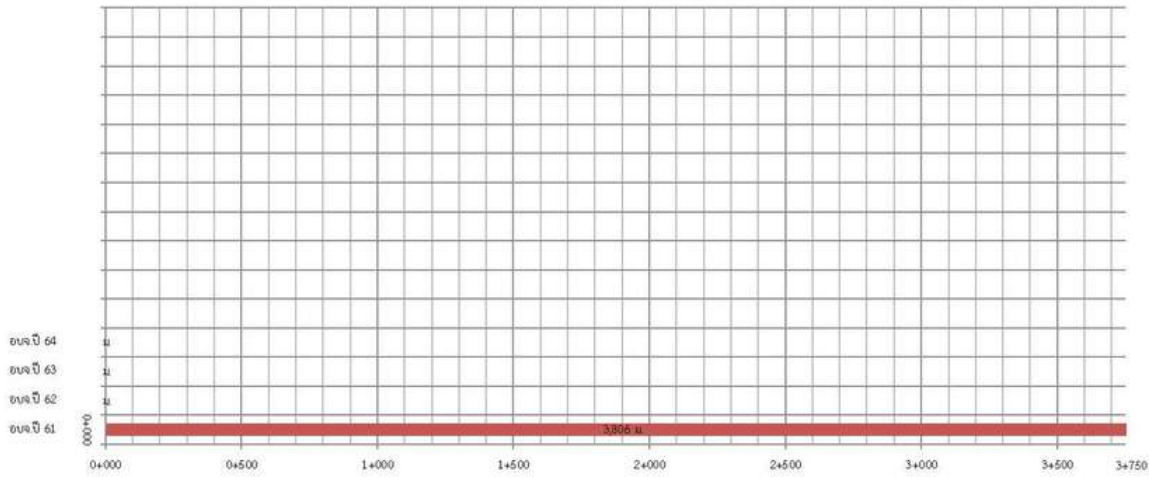
ลบ.ถ.1-0034 บ้าน ม.10 ต.คลองเกตุ - บ้าน ม.9 ต.เพนียด



ขนาดผิวจราจรลาดยาง กว้าง 6.00 เมตร ไหล่ทางกว้างข้างละ 1.00 เมตร

ประวัติการข้อมสายทาง ประจำปีงบประมาณ พ.ศ. 2561 - 2565

ลบ.ถ.1-0034 บ้าน ม.10 ต.คลองเกตุ - บ้าน ม.9 ต.เพนียด



ข้อมูลการข้อมสายทาง			
อบจ.ปี 61	0+000	-	3+806 ม.
อบจ.ปี 62		-	ม.
อบจ.ปี 63		-	ม.
อบจ.ปี 64		-	ม.
		-	
		-	
		-	
		-	
		-	
		-	
		-	
		-	

สัญลักษณ์ของแผนที่

- สถานที่สำคัญ
- หมู่บ้าน
- วัด
- โรงเรียน
- โรงพยาบาลส่งเสริมสุขภาพตำบล
- ท่อลอด
- สะพาน
- คลอง/ทางระบายน้ำ

แผนที่สายทาง

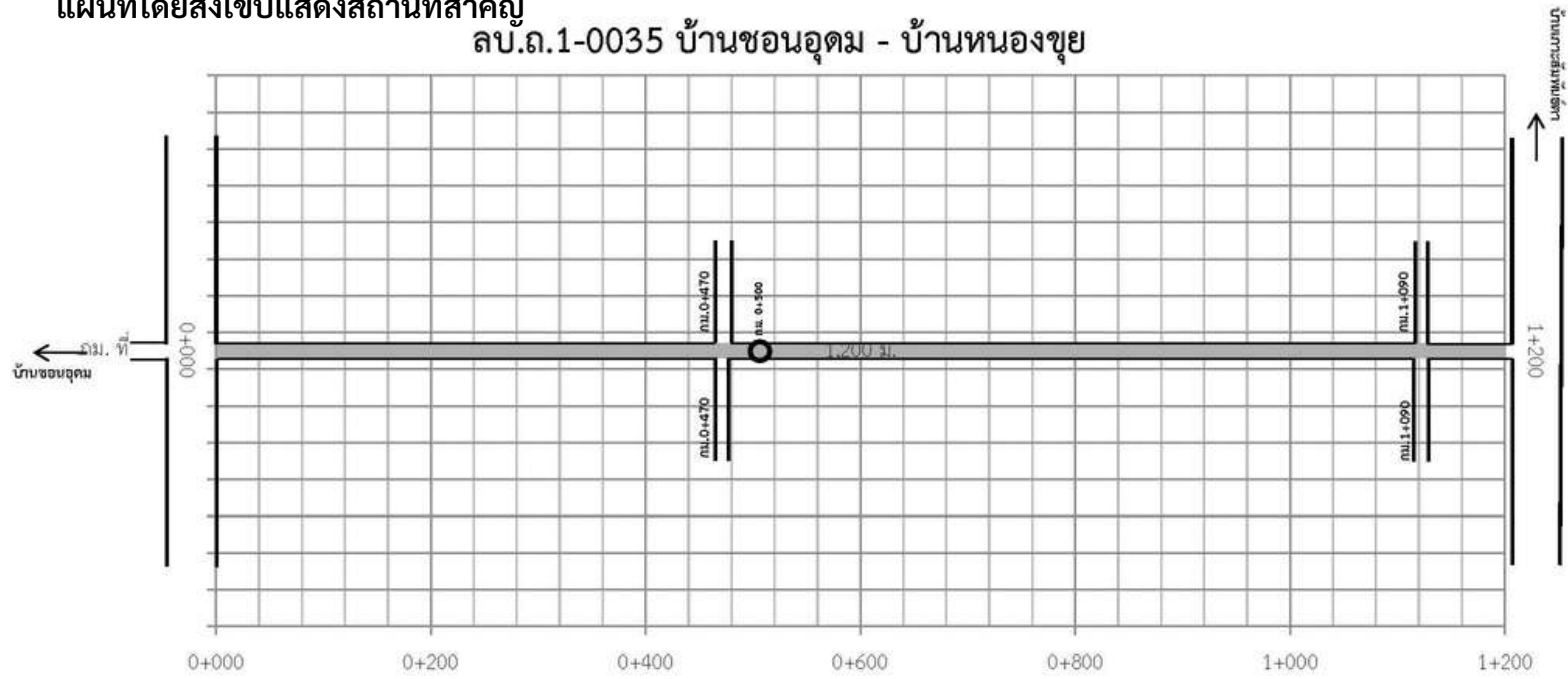


สแกนเพื่อนำทางบน Google Map



แผนที่โดยสังเขปแสดงสถานที่สำคัญ

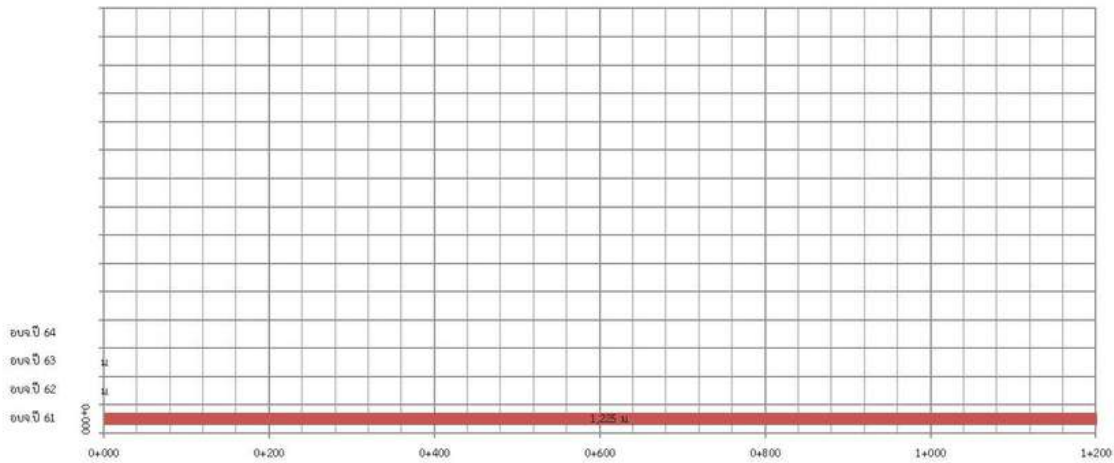
ลบ.ถ.1-0035 บ้านซอนอุดม - บ้านหนองขุย



ขนาดผิวจราจรลาดยาง กว้าง 6.00 เมตร ไม่มีไหล่ทาง









ประวัติการซ่อมสายทาง ประจำปีงบประมาณ พ.ศ. 2561 - 2565

ลบ.ถ.1-0035 บ้านซอนอุดม - บ้านหนองขุย



ข้อมูลการซ่อมสายทาง				
อบจ.ปี 61	0+000	-	1+225	1,225 ม.
อบจ.ปี 62		-		ม.
อบจ.ปี 63		-		ม.
อบจ.ปี 64		-		
		-		
		-		
		-		
		-		
		-		
		-		
		-		
		-		
		-		

สัญลักษณ์ของแผนที่

 สถานที่สำคัญ	 โรงพยาบาลส่งเสริมสุขภาพตำบล
 หมู่บ้าน	 ท่อลอด
 วัด	 สะพาน
 โรงเรียน	 คลอง/ทางระบายน้ำ

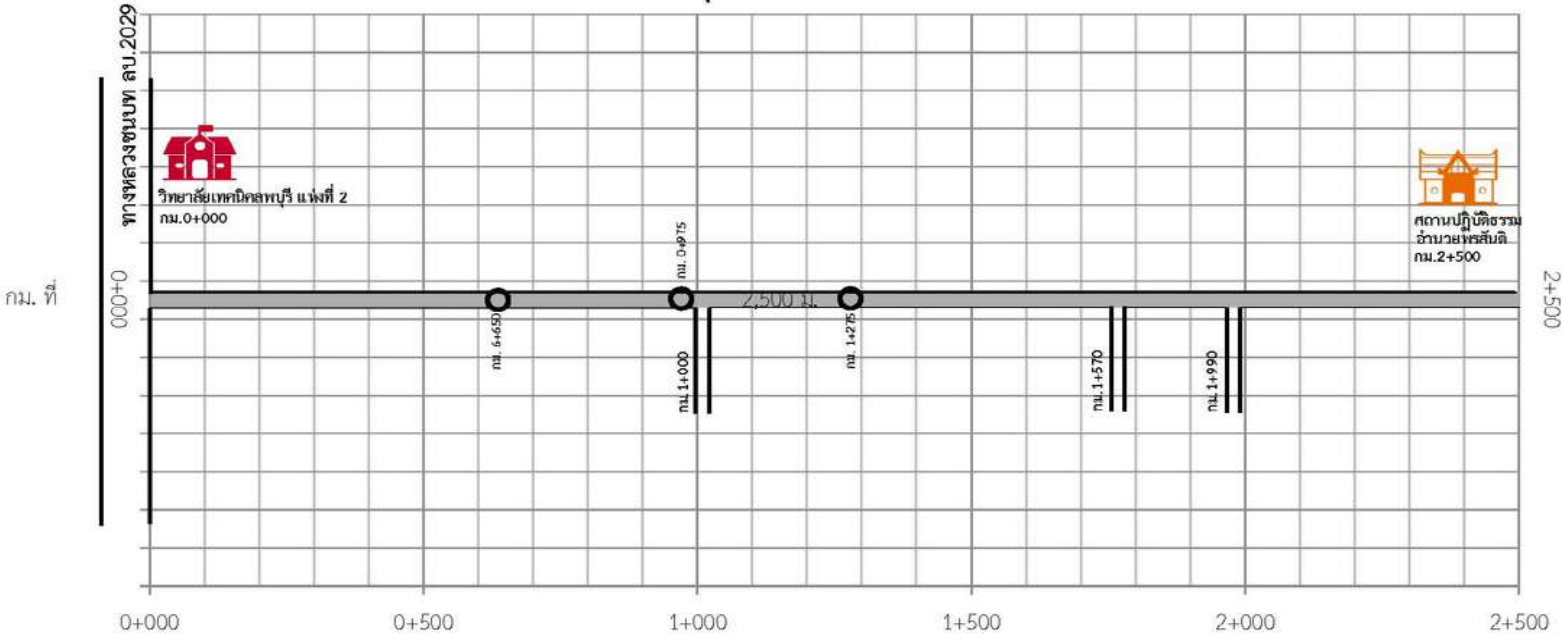
แผนที่สายทาง



สแกนเพื่อนำทางบน Google Map

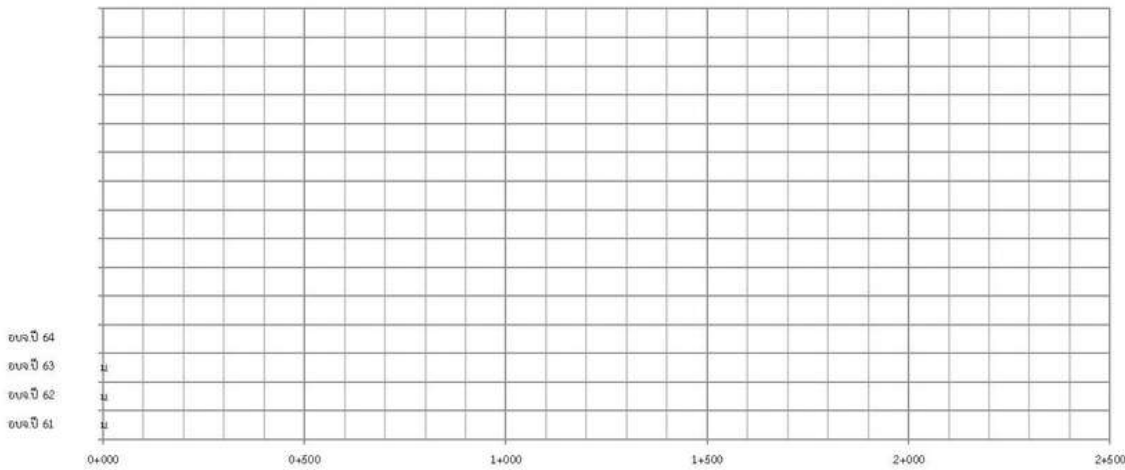
# แผนที่โดยสังเขปแสดงสถานที่สำคัญ

## ลบ.ถ.1-0036 บ้านพุ่มวง - บ้านหนองช้างนอน



# ประวัติการซ่อมสายทาง ประจำปีงบประมาณ พ.ศ. 2561 - 2565

ลบ.ถ.1-0036 บ้านพุ่มวง - บ้านหนองช้างนอน



ข้อมูลการซ่อมสายทาง			
อ.จ.ปี 61	-	-	ม.
อ.จ.ปี 62	-	-	ม.
อ.จ.ปี 63	-	-	ม.
อ.จ.ปี 64	-	-	ม.
	-	-	
	-	-	
	-	-	
	-	-	
	-	-	
	-	-	
	-	-	
	-	-	

**สัญลักษณ์ของแผนที่**

- สถานที่สำคัญ
- หมู่บ้าน
- วัด
- โรงเรียน
- โรงพยาบาลส่งเสริมสุขภาพตำบล
- ท่อลอด
- สะพาน
- คลอง/ทางระบายน้ำ

**แผนที่สายทาง**

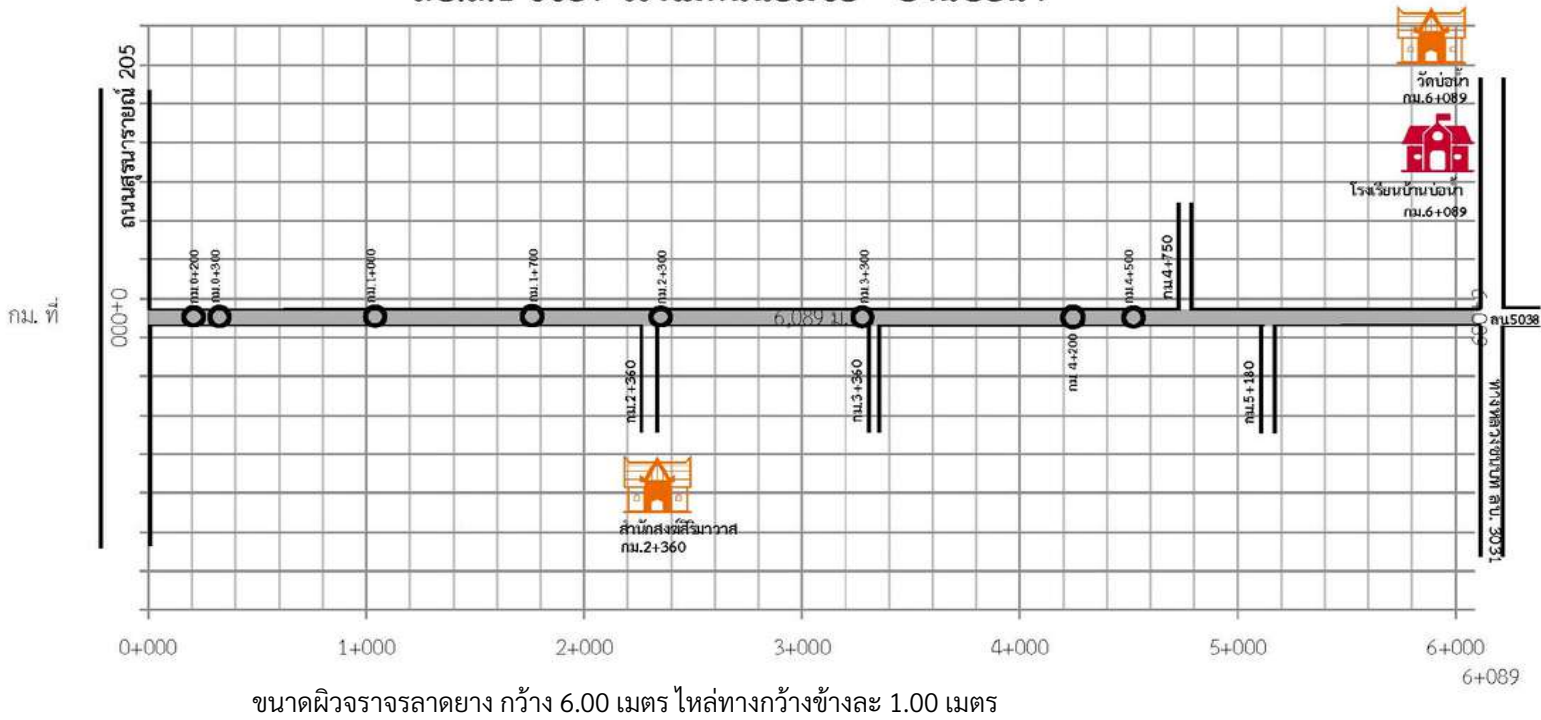


สแกนเพื่อนำทางบน Google Map

อำเภอชัยบาดาล

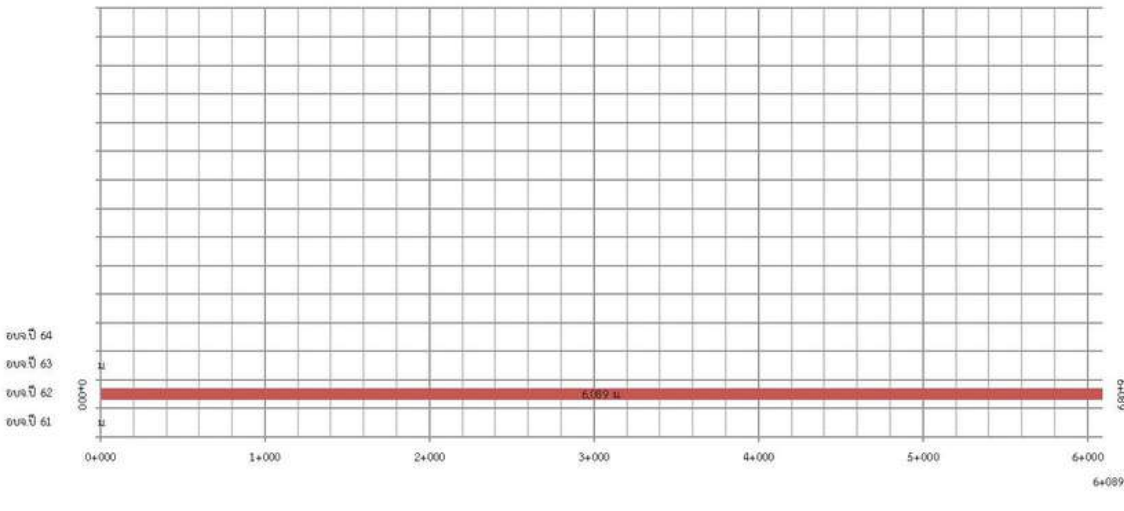
แผนที่โดยสังเขปแสดงสถานที่สำคัญ

ลบ.ถ.1-0037 โรงโม่หินนิยมชัย - บ้านบ่อน้ำ



ประวัติการข้อมสายทาง ประจำปีงบประมาณ พ.ศ. 2561 - 2565

ลบ.ถ.1-0037 โรงโม่หินนิยมชัย - บ้านบ่อน้ำ



ข้อมูลการข้อมสายทาง			
อบจ.ปี 61		-	ม.
อบจ.ปี 62	0+000	-	6,089 ม.
อบจ.ปี 63		-	ม.
อบจ.ปี 64		-	
		-	
		-	
		-	
		-	
		-	
		-	
		-	
		-	
		-	
		-	
		-	
		-	
		-	
		-	
		-	
		-	

สัญลักษณ์ของแผนที่

- สถานที่สำคัญ
- หมู่บ้าน
- วัด
- โรงเรียน
- โรงพยาบาลส่งเสริมสุขภาพตำบล
- ท่อลอด
- สะพาน
- คลอง/ทางระบายน้ำ

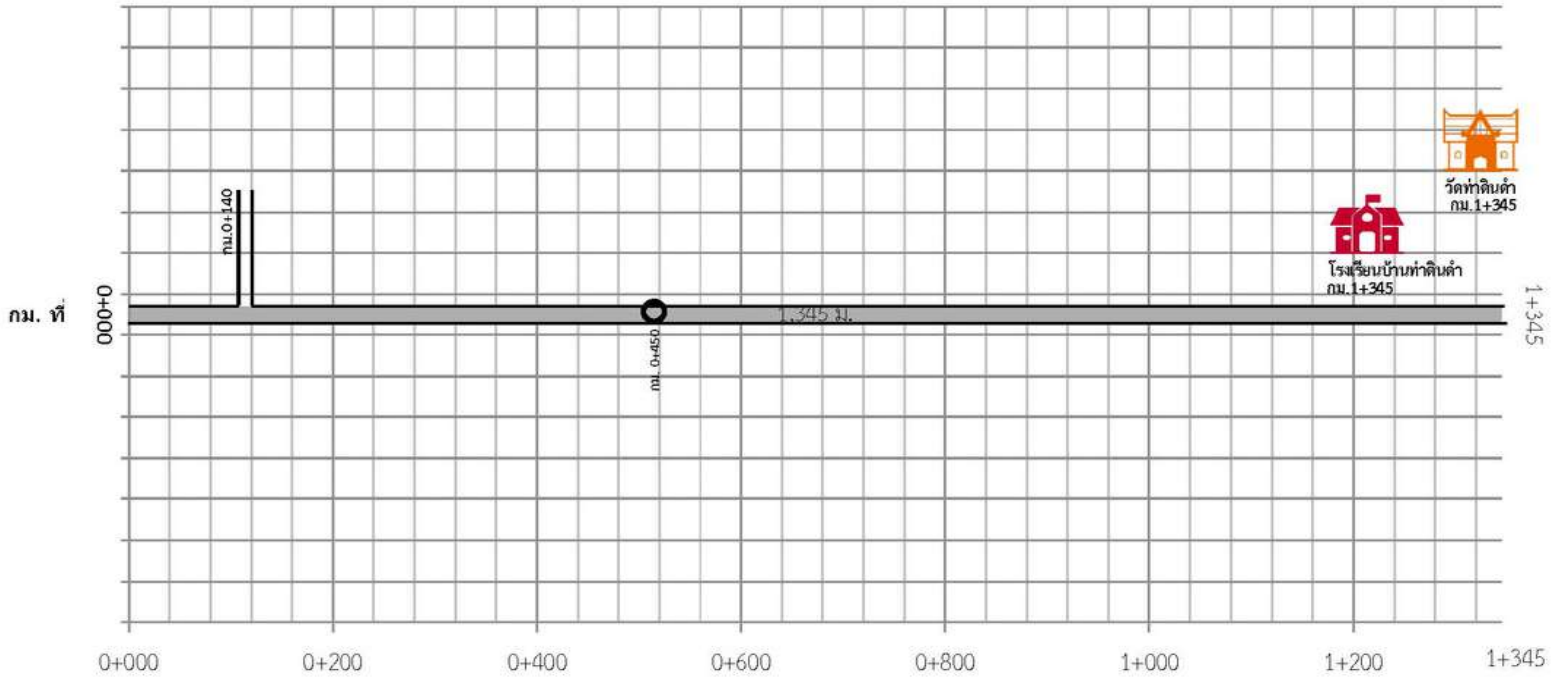
แผนที่สายทาง



สแกนเพื่อนำทางบน Google Map

แผนที่โดยสังเขปแสดงสถานที่สำคัญ

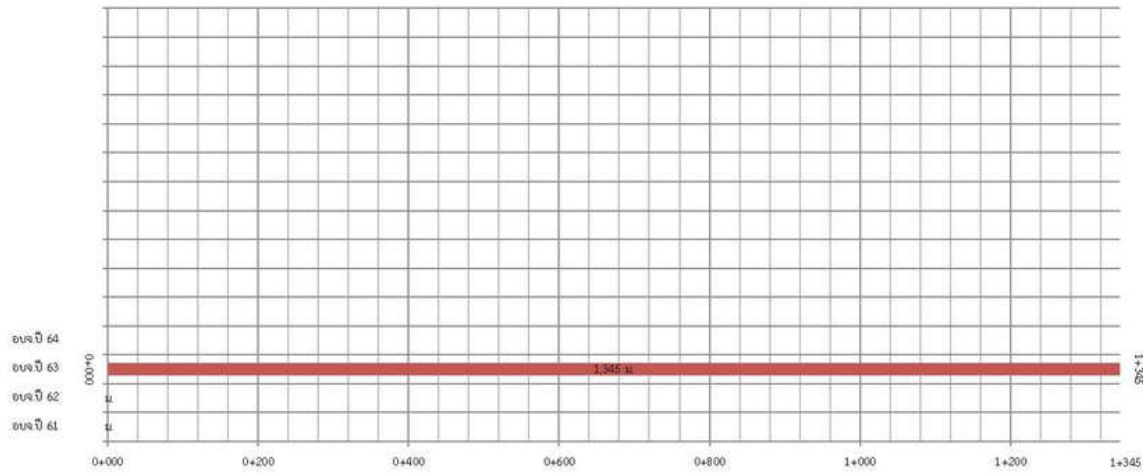
ลบ.ถ.1-0038 โรงเรียนนารายณ์วิทยา - สะพานนิยมชัยศิริ



ขนาดผิวจราจรลาดยาง กว้าง 6.00 เมตร ไหล่ทางกว้างข้างละ 1.00 เมตร

ประวัติการซ่อมสายทาง ประจำปีงบประมาณ พ.ศ. 2561 - 2565

ลบ.ถ.1-0038 โรงเรียนนารายณ์วิทยา - สะพานนิยมชัยศิริ



ข้อมูลการซ่อมสายทาง			
อบจ.ปี 61		-	ม.
อบจ.ปี 62		-	ม.
อบจ.ปี 63	0+000	- 1+345	1,345 ม.
อบจ.ปี 64		-	
		-	
		-	
		-	
		-	
		-	
		-	
		-	
		-	

สัญลักษณ์ของแผนที่

	สถานที่สำคัญ		โรงพยาบาลส่งเสริมสุขภาพตำบล
	หมู่บ้าน		ท่อลอด
	วัด		สะพาน
	โรงเรียน		คลอง/ทางระบายน้ำ

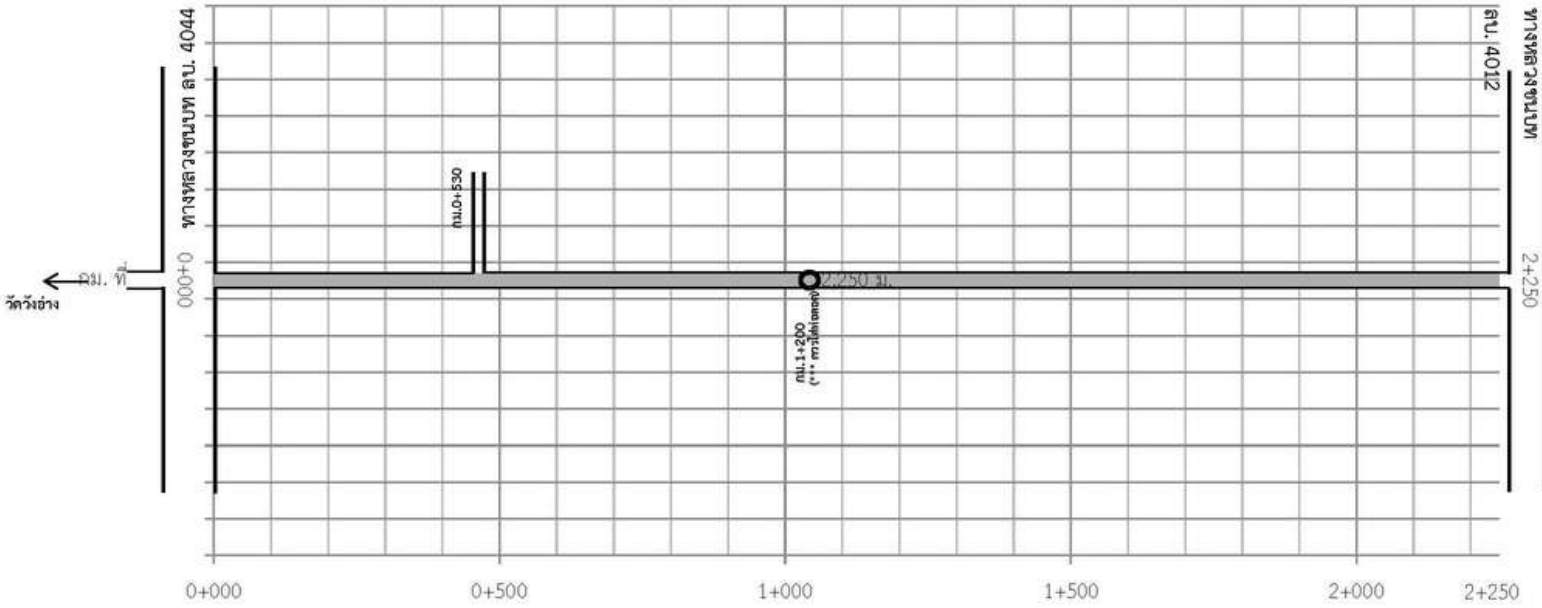
แผนที่สายทาง



สแกนเพื่อนำทางบน Google Map

แผนที่โดยสังเขปแสดงสถานที่สำคัญ

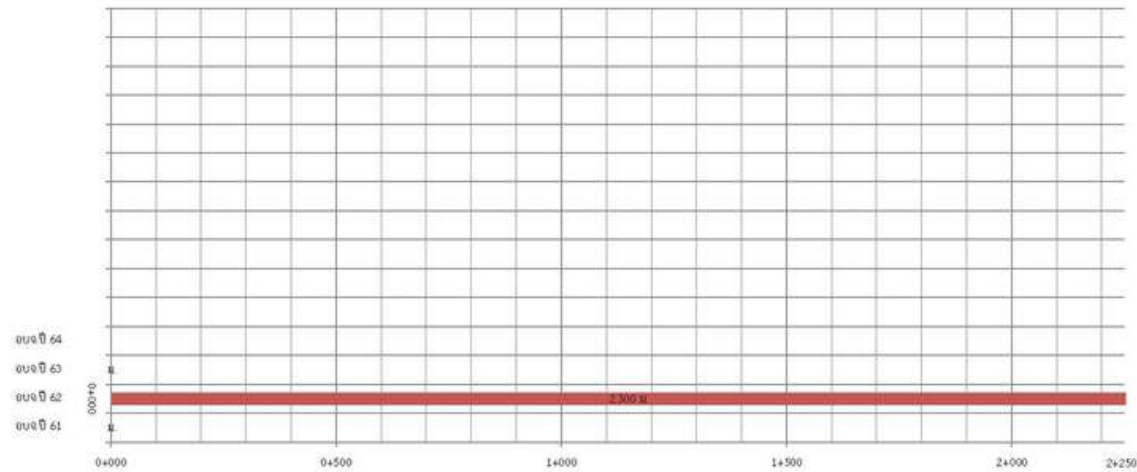
ลบ.ถ.1-0039 บ้านวังอ่าง - บ้านเขาตะแคง



ขนาดผิวจราจรลาดยาง กว้าง 6.00 เมตร ไม่มีไหล่ทาง

ประวัติการซ่อมสายทาง ประจำปีงบประมาณ พ.ศ. 2561 - 2565

ลบ.ถ.1-0039 บ้านวังอ่าง - บ้านเขาตะแคง



ข้อมูลการซ่อมสายทาง			
อบจ.ปี 61		-	ม.
อบจ.ปี 62	0+000	- 2+300	2,300 ม.
อบจ.ปี 63		-	ม.
อบจ.ปี 64		-	
		-	
		-	
		-	
		-	
		-	
		-	
		-	
		-	
		-	

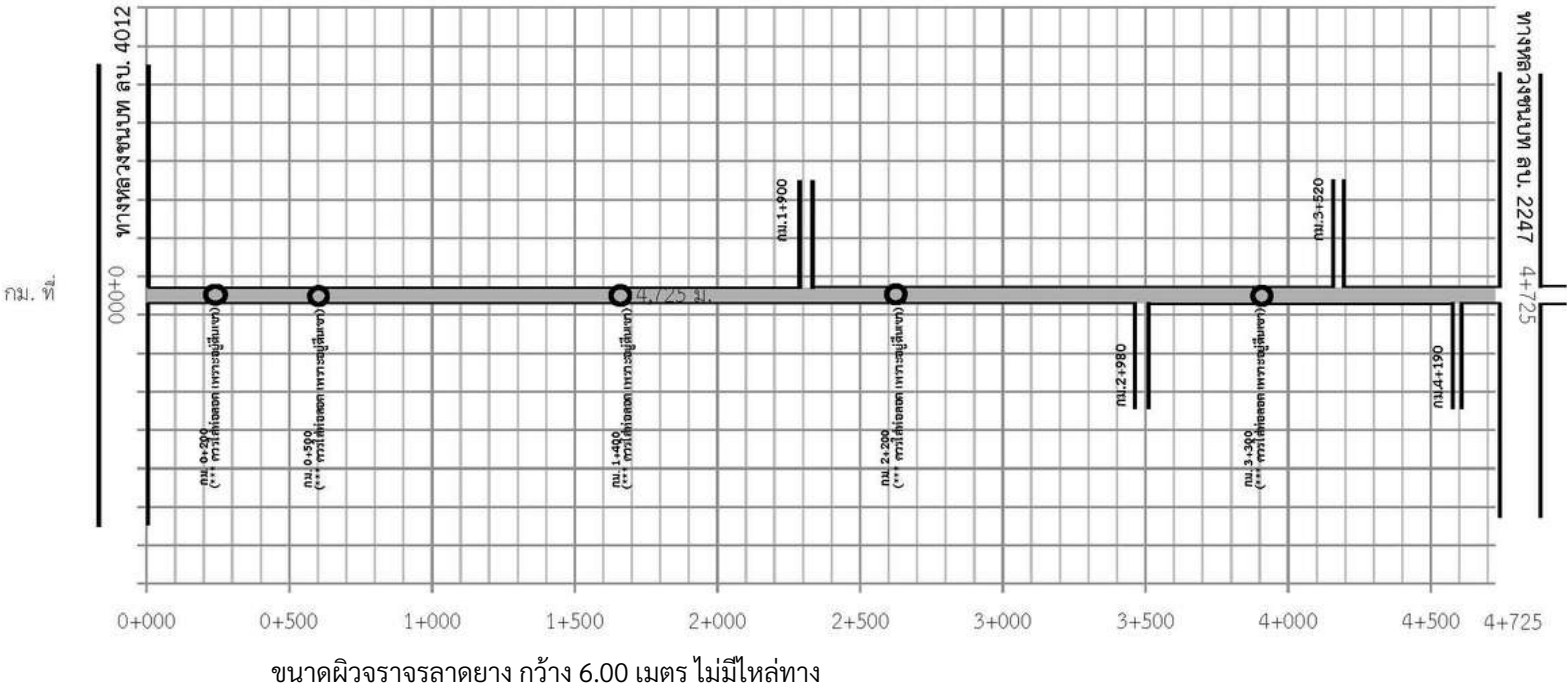
**สัญลักษณ์ของแผนที่**

- ★ สถานที่สำคัญ
- 🏠 หมู่บ้าน
- 🏪 วัด
- 🎓 โรงเรียน
- 🏥 โรงพยาบาลส่งเสริมสุขภาพตำบล
- ⊙ ท่อลอด
- ||| สะพาน
- ▬ คลอง/ทางระบายน้ำ



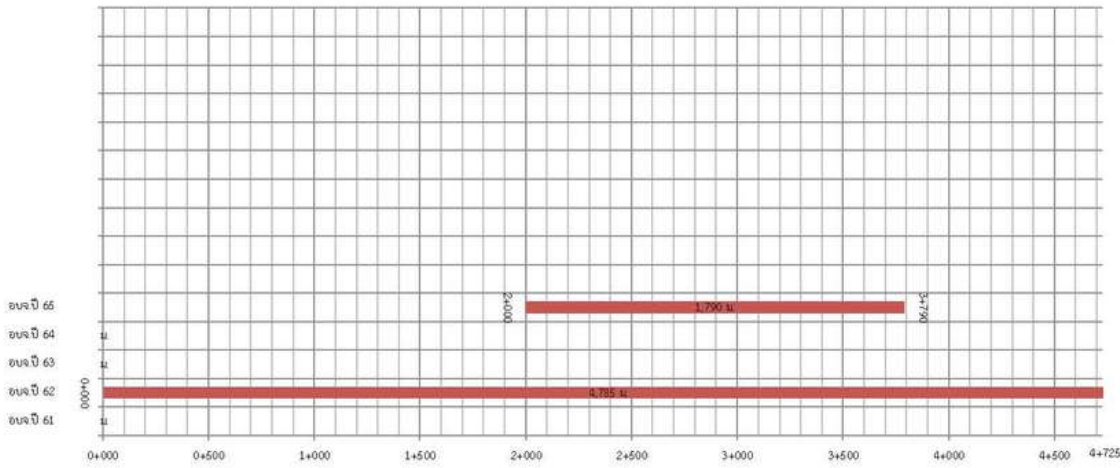
สแกนเพื่อนำทางบน Google Map

แผนที่โดยสังเขปแสดงสถานที่สำคัญ  
 ลบ.ถ.1-0040 บ้านเขาตะแคง - บ้านเขาน้อย



ประวัติการซ่อมสายทาง ประจำปีงบประมาณ พ.ศ. 2561 - 2565

ลบ.ถ.1-0040 บ้านเขาตะแคง - บ้านเขาน้อย



ข้อมูลการซ่อมสายทาง			
อบจ.ปี 61		-	ม.
อบจ.ปี 62	0+000	- 4+785	4,785 ม.
อบจ.ปี 63		-	ม.
อบจ.ปี 64		-	ม.
อบจ.ปี 65	2+000	- 3+790	1,790 ม.
		-	
		-	
		-	
		-	
		-	
		-	
		-	

สัญลักษณ์ของแผนที่

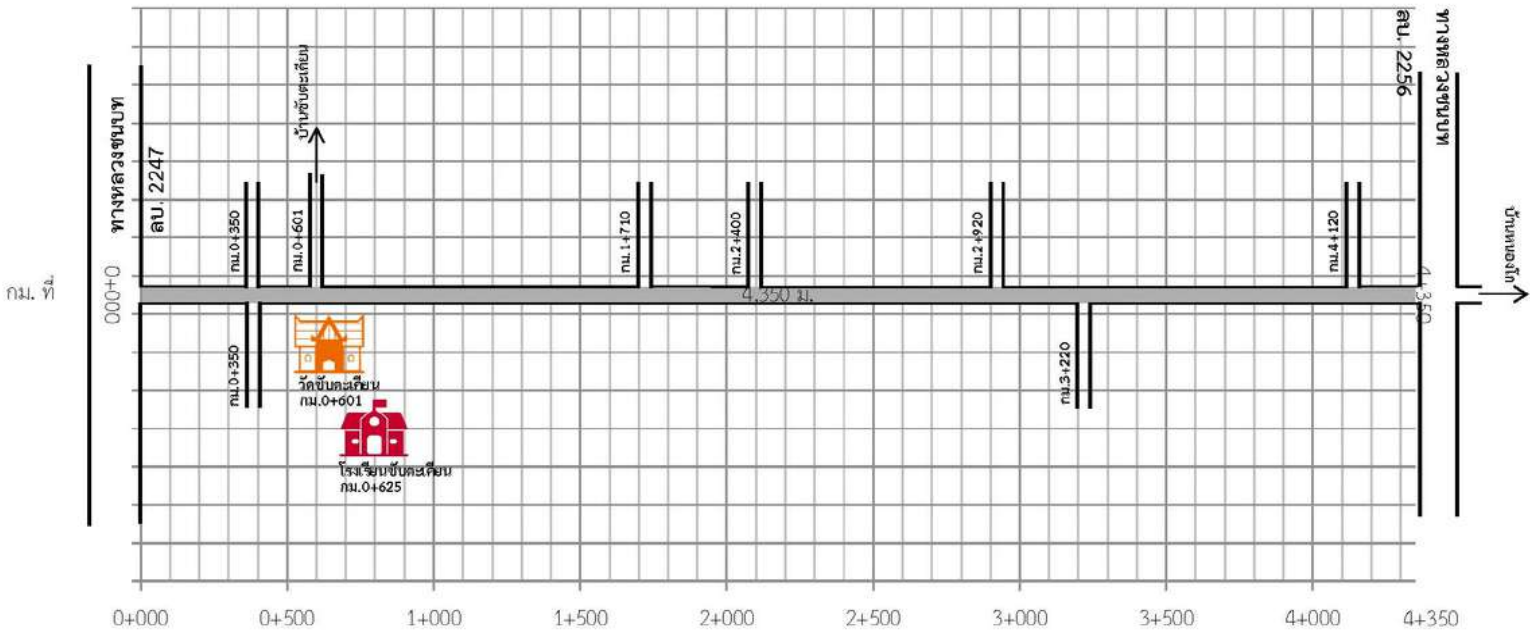
สถานที่สำคัญ	โรงพยาบาลส่งเสริมสุขภาพตำบล
หมู่บ้าน	ท่อลอด
วัด	สะพาน
โรงเรียน	คลอง/ทางระบายน้ำ

แผนที่สายทาง



# แผนที่โดยสังเขปแสดงสถานที่สำคัญ

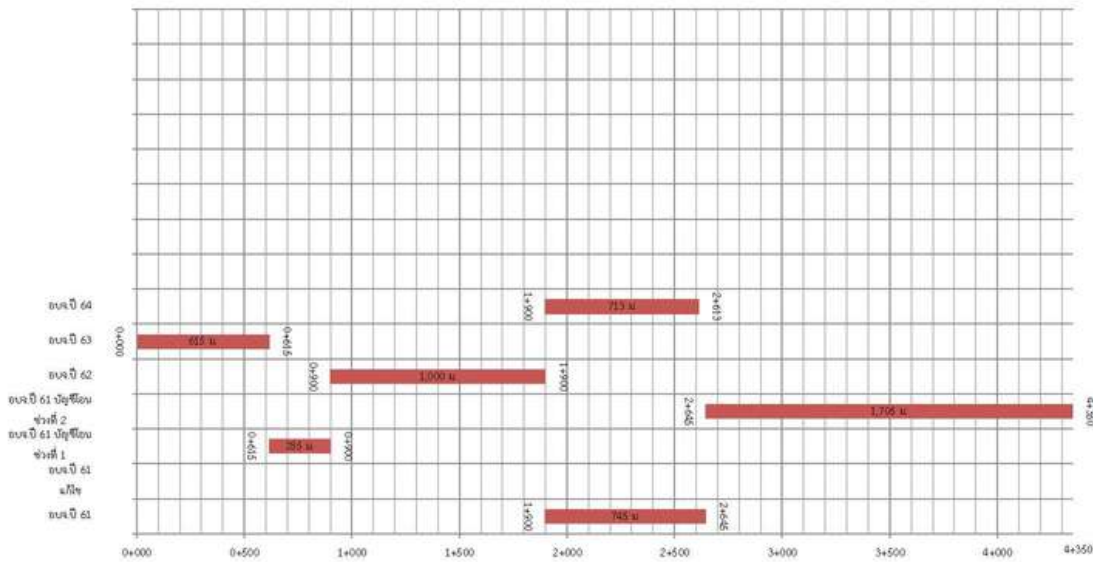
## ลบ.ถ.1-0041 บ้านซับตะเคียน - บ้านหนองโก



ขนาดผิวจราจรลาดยาง กว้าง 6.00 เมตร ไม่มีไหล่ทาง

# ประวัติการซ่อมสายทาง ประจำปีงบประมาณ พ.ศ. 2561 - 2565

## ลบ.ถ.1-0041 บ้านซับตะเคียน - บ้านหนองโก



ข้อมูลการซ่อมสายทาง			
อบจ.ปี 61	1+900	- 2+645	745 ม.
อบจ.ปี 61	4+545	- 5+540	995 ม.
อบจ.ปี 61			
บัญชีโอน			
ครั้งที่ 1	0+615	- 0+900	285 ม.
อบจ.ปี 61			
บัญชีโอน			
ครั้งที่ 2	2+645	- 4+350	1,705 ม.
อบจ.ปี 62	0+900	- 1+900	1,000 ม.
อบจ.ปี 63	0+000	- 0+615	615 ม.
อบจ.ปี 64	1+900	- 2+613	713 ม.

### สัญลักษณ์ของแผนที่

- ★ สถานที่สำคัญ
- 🏠 หมู่บ้าน
- 🏪 วัด
- 🎓 โรงเรียน
- 🏥 โรงพยาบาลส่งเสริมสุขภาพตำบล
- ⊙ ท่อลอด
- ≡ สะพาน
- ▬ คลอง/ทางระบายน้ำ

### แผนที่สายทาง



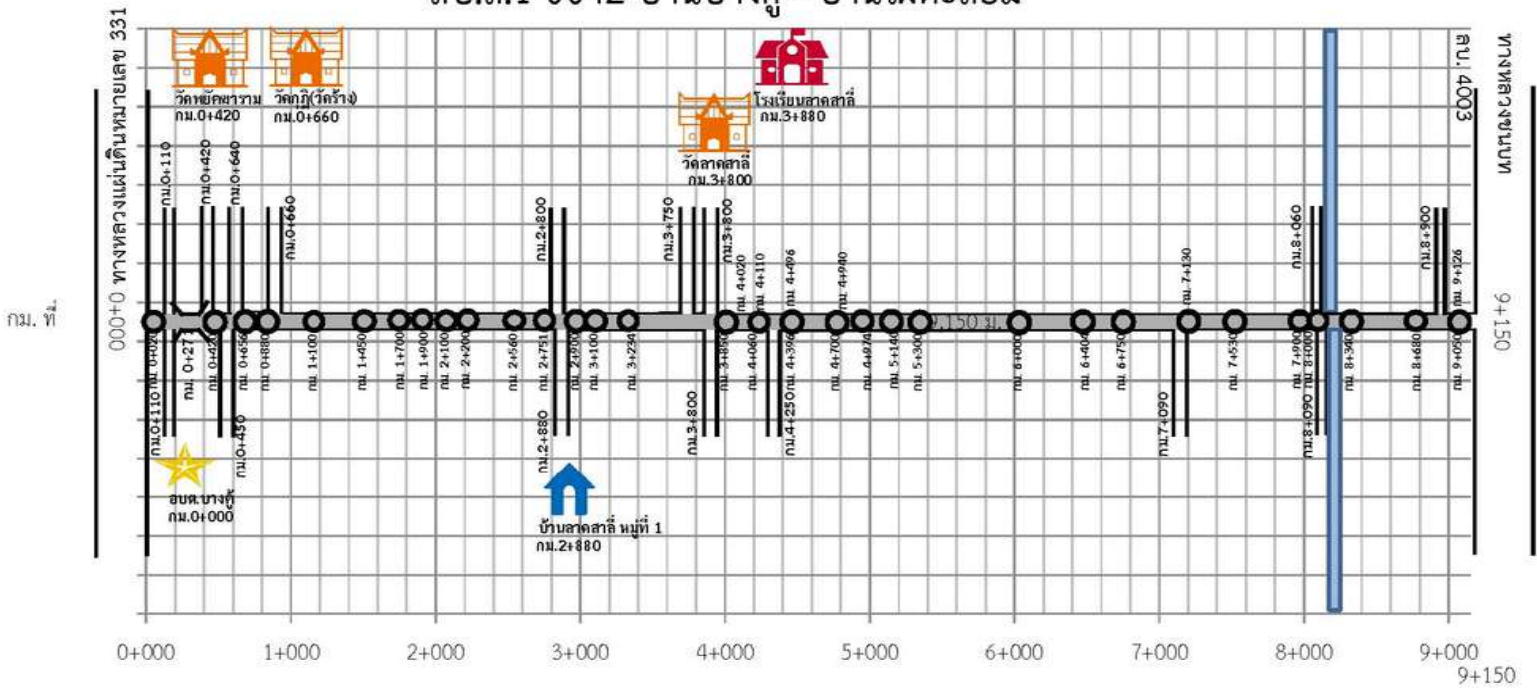
สแกนเพื่อนำทางบน Google Map



อำเภอท่าม่วง

แผนที่โดยสังเขปแสดงสถานที่สำคัญ

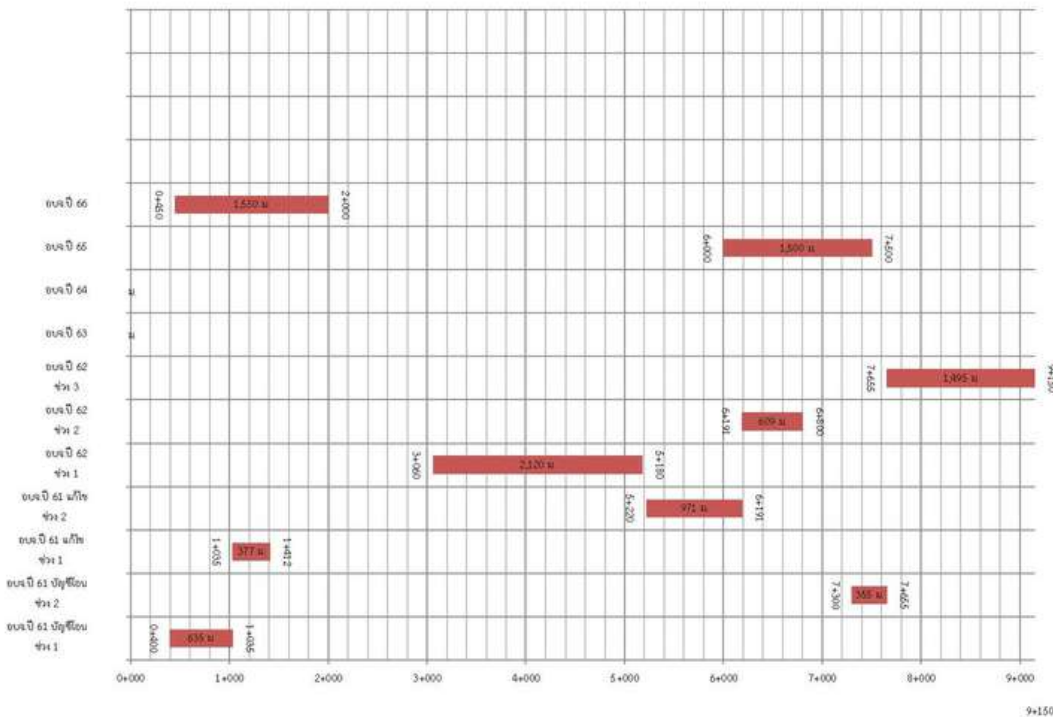
ลบ.ถ.1-0042 บ้านบางคู - บ้านไผ่ตะล่อม



ขนาดผิวจราจรลาดยาง กว้าง 6.00 เมตร ไหล่ทางกว้างข้างละ 1.00 เมตร

ประวัติการซ่อมสายทาง ประจำปีงบประมาณ พ.ศ. 2561 - 2565

ลบ.ถ.1-0042 บ้านบางคู - บ้านไผ่ตะล่อม



ข้อมูลการซ่อมสายทาง		
อบจ.ป. 61		
บัญชี		
ช่วง 1	0+400 - 1+035	635 ม.
อบจ.ป. 61		
บัญชี		
ช่วง 2	7+300 - 7+655	355 ม.
อบจ.ป. 61		
แก้ไข		
ช่วง 1	1+035 - 1+412	377 ม.
อบจ.ป. 61		
แก้ไข		
ช่วง 2	5+220 - 6+191	971 ม.
อบจ.ป. 62		
ช่วง 1	3+060 - 5+180	2,120 ม.
อบจ.ป. 62		
ช่วง 2	6+191 - 6+800	609 ม.
อบจ.ป. 62		
ช่วง 3	7+655 - 9+150	1,495 ม.
อบจ.ป. 63	-	ม.
อบจ.ป. 64	-	ม.
อบจ.ป. 65	6+000 - 7+500	1,500 ม.
อบจ.ป. 66	0+450 - 2+000	1,550 ม.
	-	
	-	
	-	

สัญลักษณ์ของแผนที่

แผนที่สายทาง

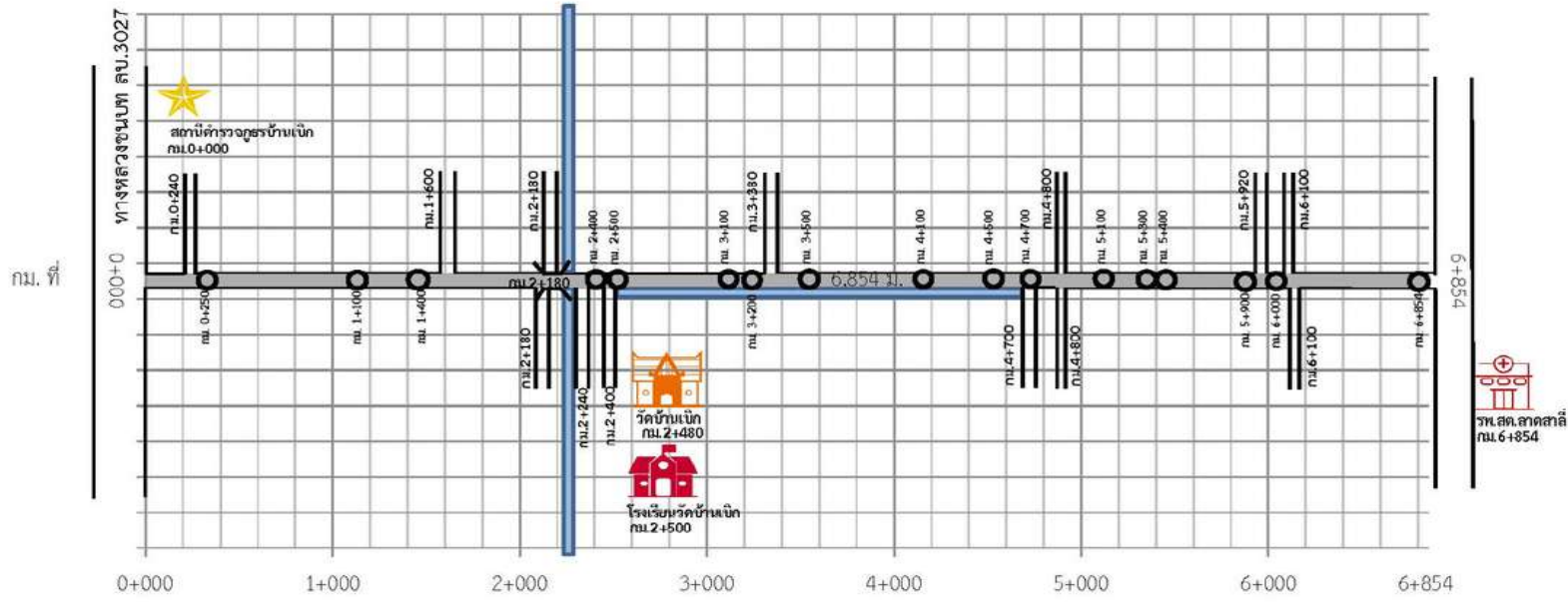
	สถานที่สำคัญ		โรงพยาบาลส่งเสริมสุขภาพตำบล
	หมู่บ้าน		ท่อลอด
	วัด		สะพาน
	โรงเรียน		คลอง/ทางระบายน้ำ



สแกนเพื่อนำทางบน Google Map

# แผนที่โดยสังเขปแสดงสถานที่สำคัญ

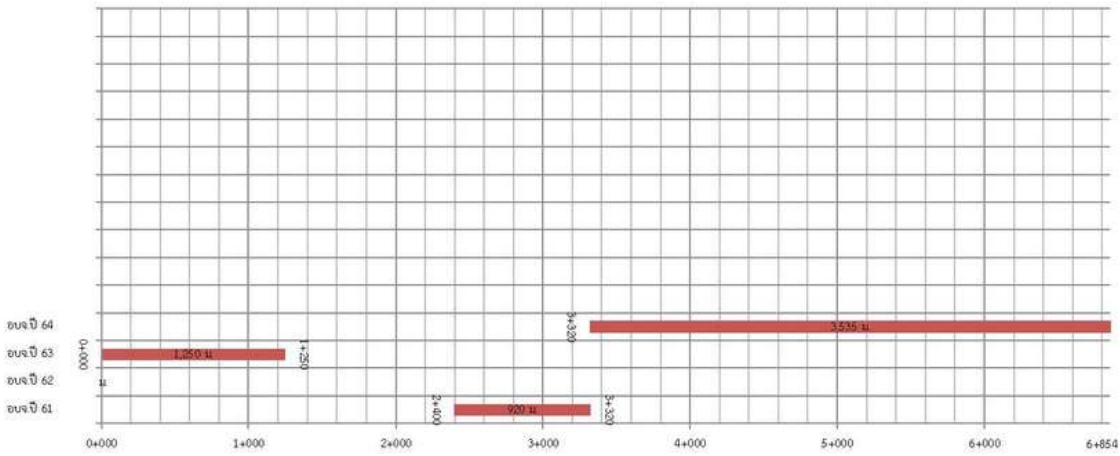
## ลบ.ถ.1-0043 บ้านเบิก - บ้านข่อยกลาง



ขนาดผิวจราจรลาดยาง กว้าง 6.00 เมตร ไหล่ทางกว้างข้างละ 1.00 เมตร

# ประวัติการซ่อมสายทาง ประจำปีงบประมาณ พ.ศ. 2561 - 2565

## ลบ.ถ.1-0043 บ้านเบิก - บ้านข่อยกลาง



ข้อมูลการซ่อมสายทาง			
อบจ.ปี 61	2+400	- 3+320	920 ม.
อบจ.ปี 62		-	ม.
อบจ.ปี 63	0+000	- 1+250	1,250 ม.
อบจ.ปี 64	3+320	- 6+855	3,535 ม.
		-	
		-	
		-	
		-	
		-	
		-	
		-	
		-	

### สัญลักษณ์ของแผนที่

	สถานที่สำคัญ		โรงพยาบาลส่งเสริมสุขภาพตำบล
	หมู่บ้าน		ท่อลอด
	วัด		สะพาน
	โรงเรียน		คลอง/ทางระบายน้ำ

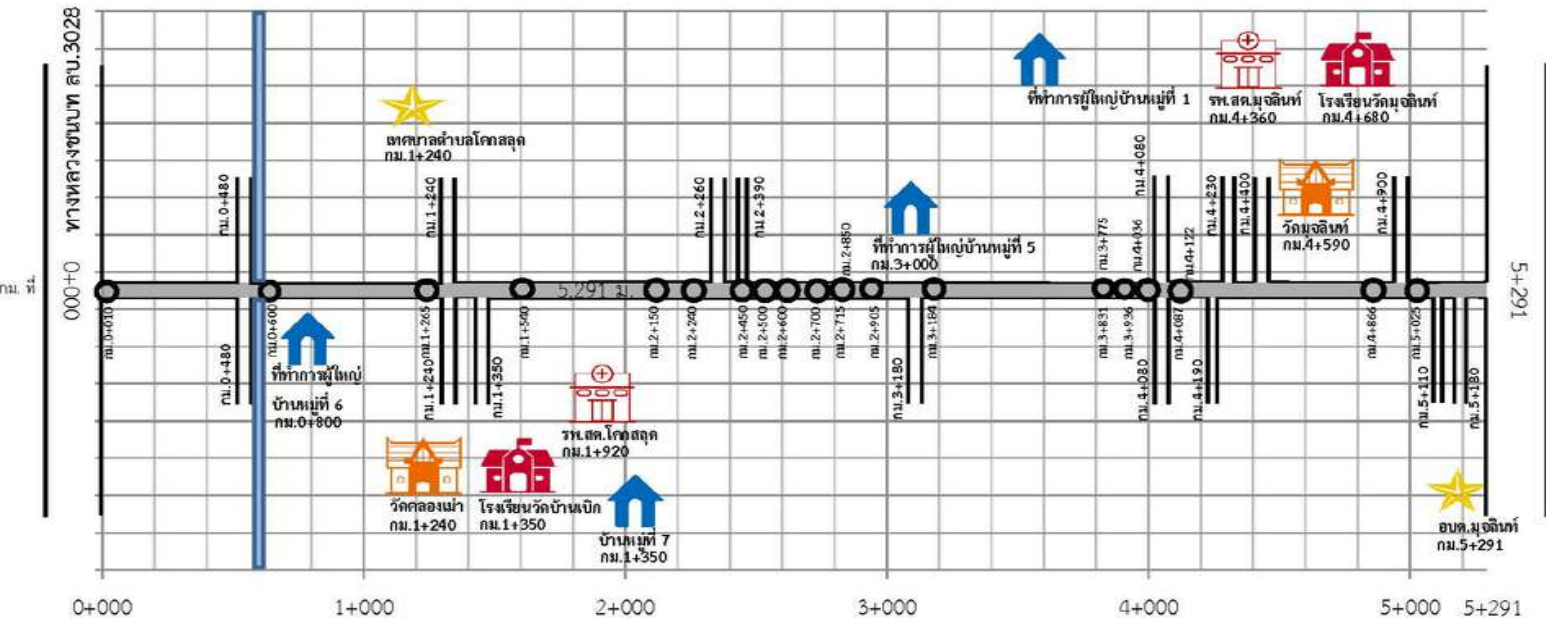
### แผนที่สายทาง



สแกนเพื่อนำทางบน Google Map

แผนที่โดยสังเขปแสดงสถานที่สำคัญ

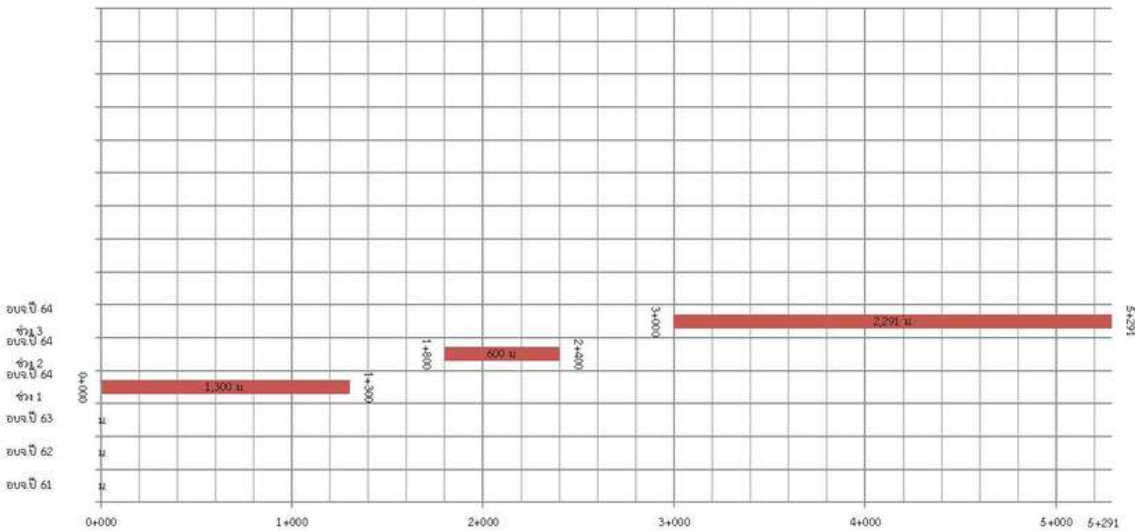
ลบ.ถ.1-0044 บ้านห้วยแก้ว - บ้านมูจลินทร์



ขนาดผิวจราจรลาดยาง กว้าง 6.00 เมตร ไม่มีไหล่ทาง

ประวัติการซ่อมสายทาง ประจำปีงบประมาณ พ.ศ. 2561 - 2565

ลบ.ถ.1-0044 บ้านห้วยแก้ว - บ้านมูจลินทร์



ข้อมูลการซ่อมสายทาง			
อบจ.ปี 61		-	ม.
อบจ.ปี 62		-	ม.
อบจ.ปี 63		-	ม.
อบจ.ปี 64		-	ม.
ช่วง 1	0+000	- 1+300	1,300 ม.
อบจ.ปี 64		-	ม.
ช่วง 2	1+800	- 2+400	600 ม.
อบจ.ปี 64		-	ม.
ช่วง 3	3+000	- 5+291	2,291 ม.
		-	
		-	
		-	
		-	
		-	
		-	

สัญลักษณ์ของแผนที่

- สถานที่สำคัญ
- หมู่บ้าน
- วัด
- โรงเรียน
- โรงพยาบาลส่งเสริมสุขภาพตำบล
- ท่อลอด
- สะพาน
- คลอง/ทางระบายน้ำ

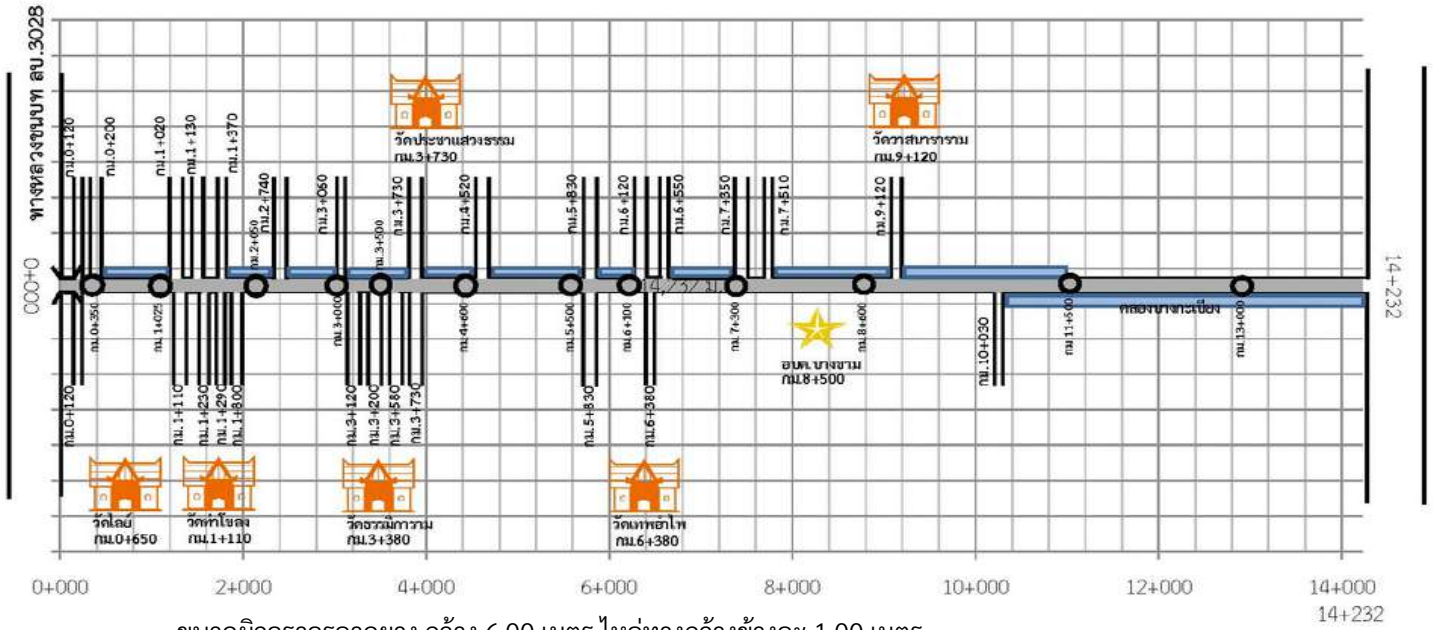
แผนที่สายทาง



สแกนเพื่อนำทางบน Google Map

แผนที่โดยสังเขปแสดงสถานที่สำคัญ

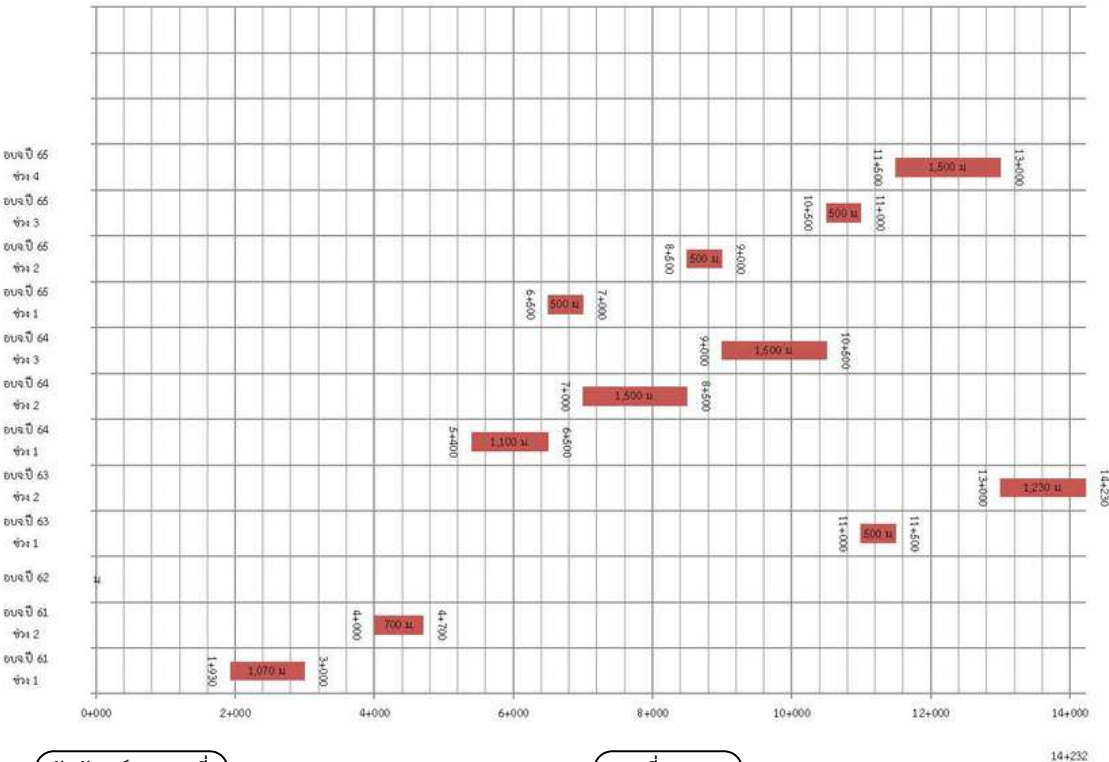
ลบ.ถ.1-0045 บ้านท่าโขลง - บ้านหัวไม้



ขนาดผิวจราจรลาดยาง กว้าง 6.00 เมตร ไหล่ทางกว้างข้างละ 1.00 เมตร

ประวัติการซ่อมสายทาง ประจำปีงบประมาณ พ.ศ. 2561 - 2565

ลบ.ถ.1-0045 บ้านท่าโขลง - บ้านหัวไม้



ข้อมูลการซ่อมสายทาง			
อบจ.ปี 61	ช่วง 1	1+930 - 3+000	1,070 ม.
อบจ.ปี 61	ช่วง 2	4+000 - 4+700	700 ม.
อบจ.ปี 62		-	ม.
อบจ.ปี 63	ช่วง 1	11+000 - 11+500	500 ม.
อบจ.ปี 63	ช่วง 2	13+000 - 14+230	1,230 ม.
อบจ.ปี 64	ช่วง 1	5+400 - 6+500	1,100 ม.
อบจ.ปี 64	ช่วง 2	7+000 - 8+500	1,500 ม.
อบจ.ปี 64	ช่วง 3	9+000 - 10+500	1,500 ม.
อบจ.ปี 65	ช่วง 1	6+500 - 7+000	500 ม.
อบจ.ปี 65	ช่วง 2	8+500 - 9+000	500 ม.
อบจ.ปี 65	ช่วง 3	10+500 - 11+000	500 ม.
อบจ.ปี 65	ช่วง 4	11+500 - 13+000	1,500 ม.
		-	
		-	

สัญลักษณ์ของแผนที่

- สถานที่สำคัญ
- หมู่บ้าน
- วัด
- โรงเรียน
- โรงพยาบาลส่งเสริมสุขภาพตำบล
- ท่อลอด
- สะพาน
- คลอง/ทางระบายน้ำ

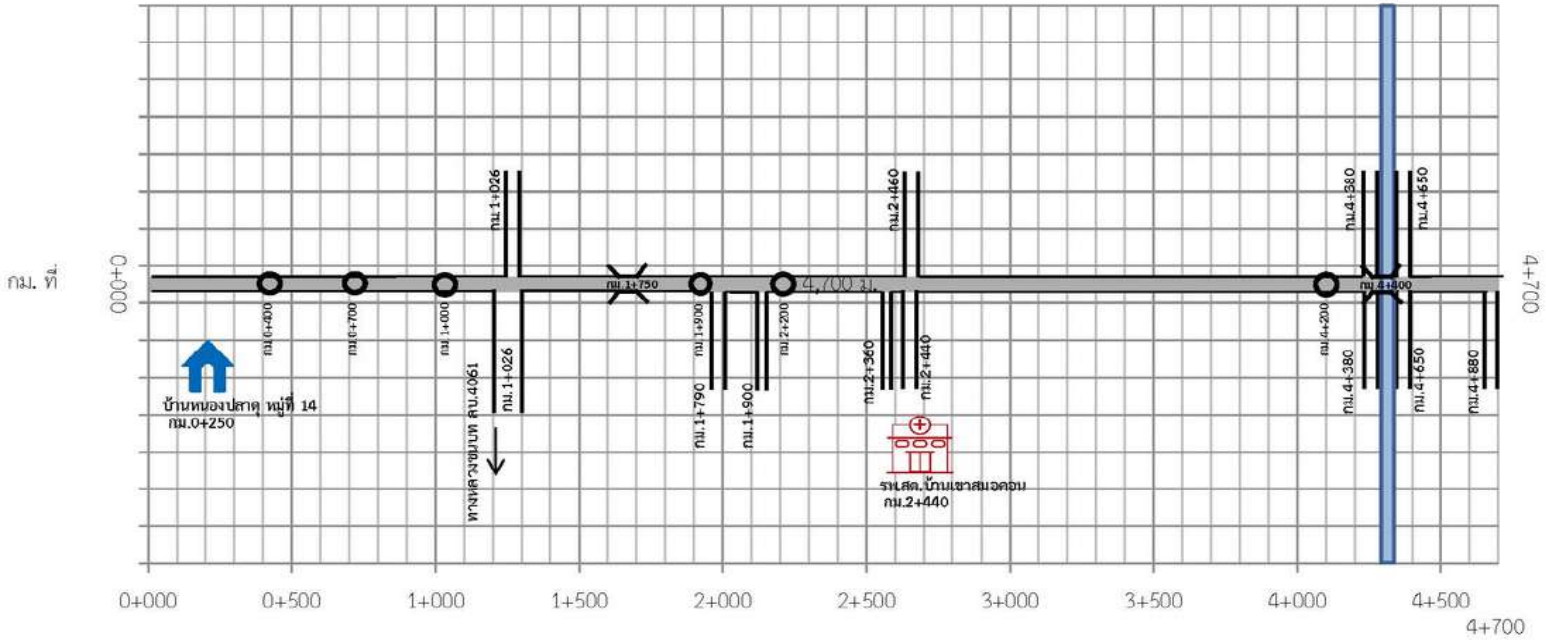
แผนที่สายทาง



สแกนเพื่อนำทางบน Google Map

# แผนที่โดยสังเขปแสดงสถานที่สำคัญ

## ลบ.ถ.1-0046 บ้านหนองปลาตุก - บ้านเขาสมอคอน

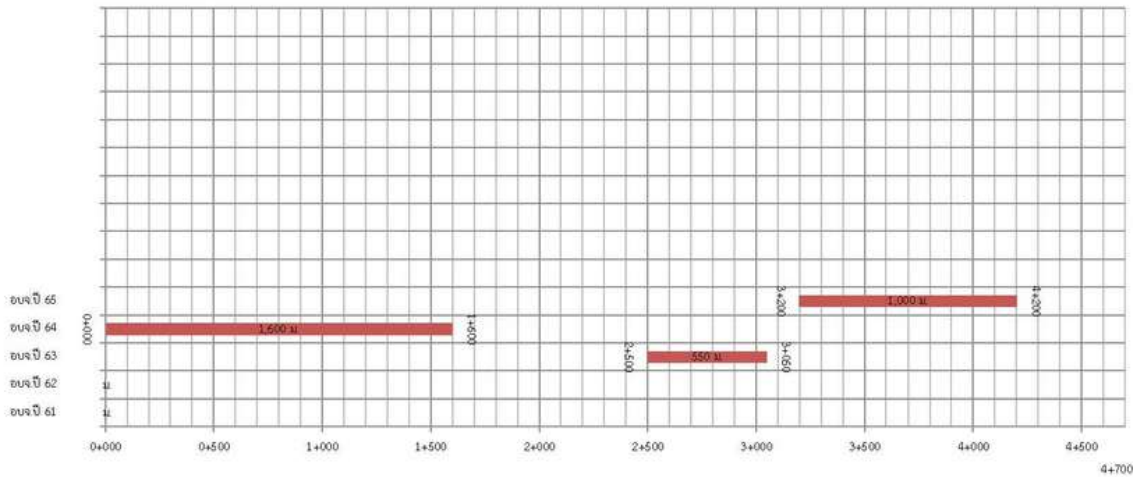


ขนาดผิวจราจรลาดยาง กว้าง 6.00 เมตร ไหล่ทางกว้างข้างละ 1.00 เมตร

### ประวัติการซ่อมสายทาง ประจำปีงบประมาณ พ.ศ. 2561 - 2565

ลบ.ถ.1-0046 บ้านหนองปลาตุก - บ้านเขาสมอคอน

ข้อมูลการซ่อมสายทาง			
อบจ.ปี 61		-	ม.
อบจ.ปี 62		-	ม.
อบจ.ปี 63	2+500	- 3+050	550 ม.
อบจ.ปี 64	0+000	- 1+600	1,600 ม.
อบจ.ปี 65	3+200	- 4+200	1,000 ม.
		-	
		-	
		-	
		-	
		-	
		-	
		-	
		-	



#### สัญลักษณ์ของแผนที่

	สถานที่สำคัญ		โรงพยาบาลส่งเสริมสุขภาพตำบล
	หมู่บ้าน		ท่อลอด
	วัด		สะพาน
	โรงเรียน		คลอง/ทางระบายน้ำ

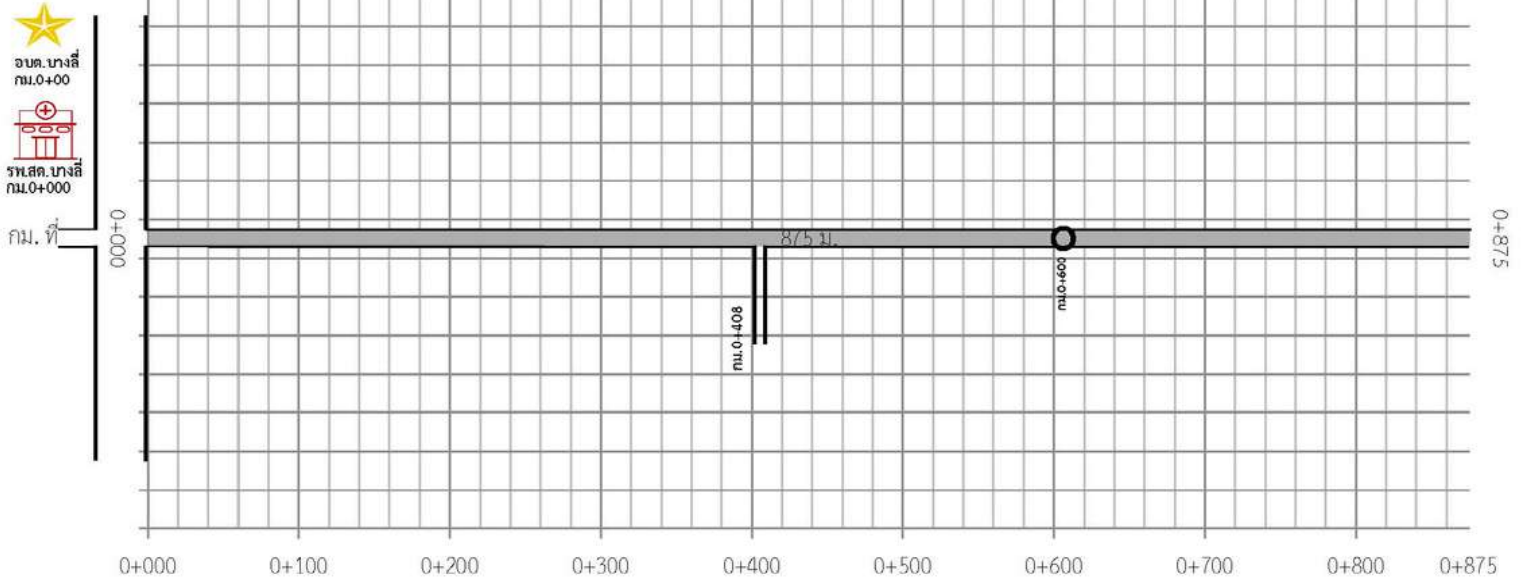
#### แผนที่สายทาง



สแกนเพื่อนำทางบน Google Map

# แผนที่โดยสังเขปแสดงสถานที่สำคัญ

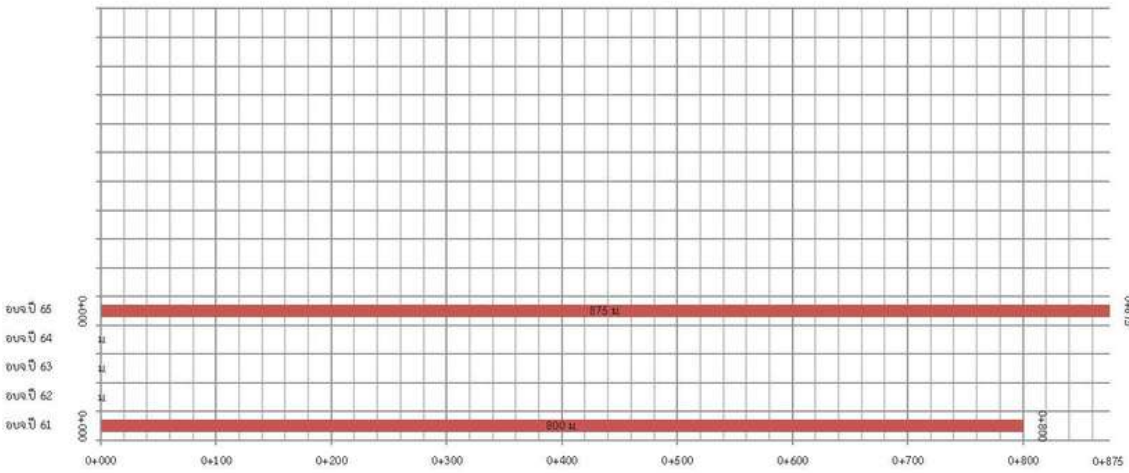
## ลบ.ถ.1-0047 บ้านไผ่वंษ์ - บ้านโคกสลุด



ขนาดผิวจราจรลาดยาง กว้าง 6.00 เมตร ไม่มีไหล่ทาง

# ประวัติการซ่อมสายทาง ประจำปีงบประมาณ พ.ศ. 2561 - 2565

## ลบ.ถ.1-0047 บ้านไผ่वंษ์ - บ้านโคกสลุด



ข้อมูลการซ่อมสายทาง				
อบจ.ปี 61	0+000	-	0+800	800 ม.
อบจ.ปี 62	-	-	-	ม.
อบจ.ปี 63	-	-	-	ม.
อบจ.ปี 64	-	-	-	ม.
อบจ.ปี 65	0+000	-	0+875	875 ม.
		-		
		-		
		-		
		-		
		-		
		-		
		-		
		-		

**สัญลักษณ์ของแผนที่**

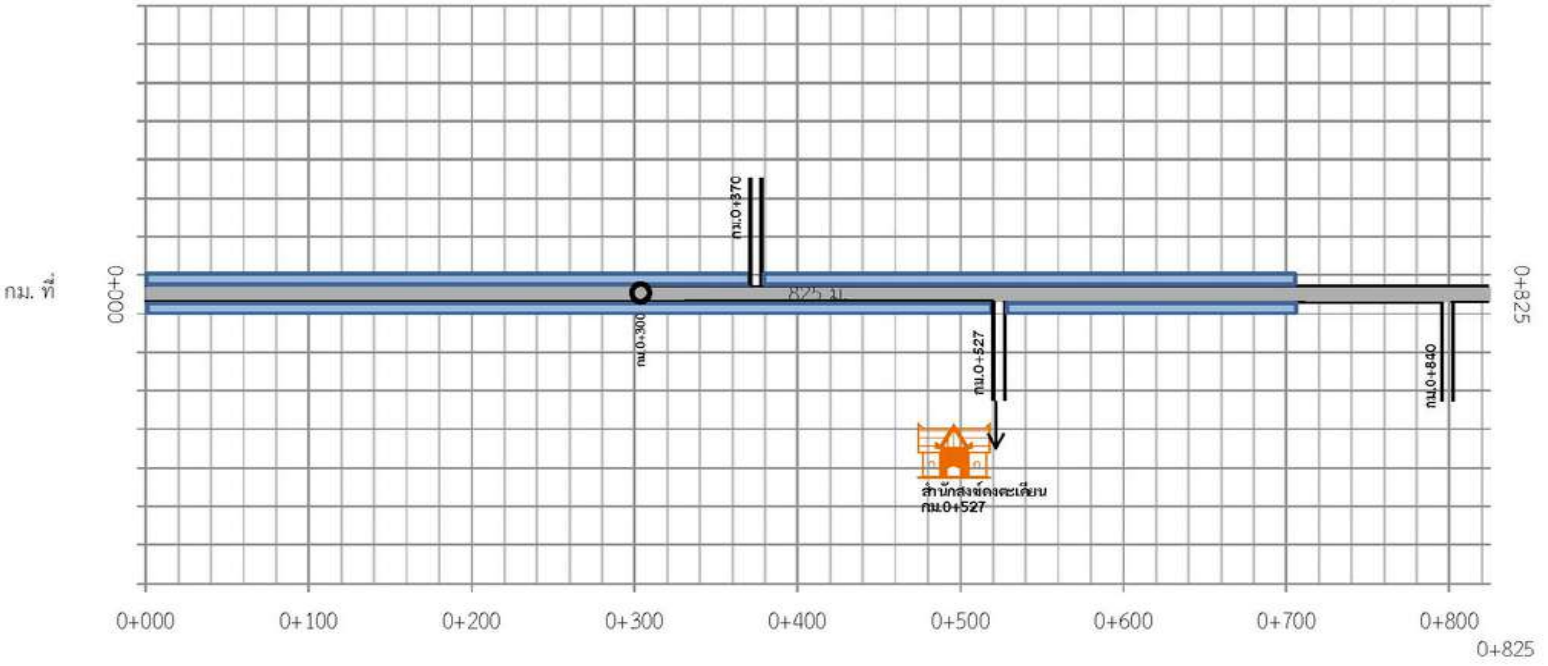
- สถานที่สำคัญ
- หมู่บ้าน
- วัด
- โรงเรียน
- โรงพยาบาลส่งเสริมสุขภาพตำบล
- ท่อลอด
- สะพาน
- คลอง/ทางระบายน้ำ

**แผนที่สายทาง**

สแกนเพื่อนำทางบน Google Map

# แผนที่โดยสังเขปแสดงสถานที่สำคัญ

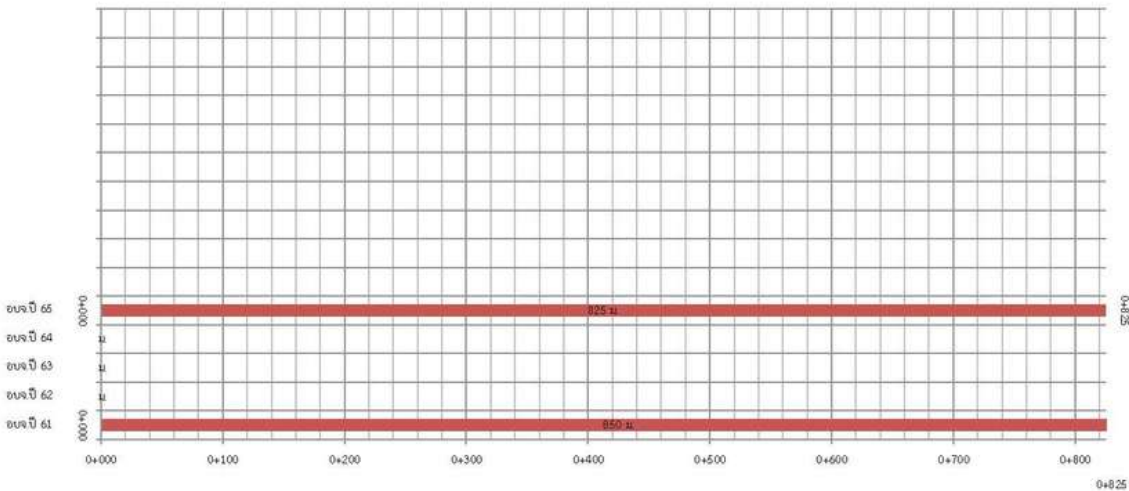
ลบ.ถ.1-0048 บ้าน ม.10 ต.ท่าวุ้ง - บ้าน ม.1 ต.หัวลำโรง



ขนาดผิวจราจรลาดยาง กว้าง 6.00 เมตร ไม่มีไหล่ทาง

# ประวัติการซ่อมสายทาง ประจำปีงบประมาณ พ.ศ. 2561 - 2565

ลบ.ถ.1-0048 บ้าน ม.10 ต.ท่าวุ้ง - บ้าน ม.1 ต.หัวลำโรง



ข้อมูลการซ่อมสายทาง				
อบจ.ปี 61	0+000	-	0+850	850 ม.
อบจ.ปี 62	-	-	-	ม.
อบจ.ปี 63	-	-	-	ม.
อบจ.ปี 64	-	-	-	ม.
อบจ.ปี 65	0+000	-	0+825	825 ม.
	-	-	-	
	-	-	-	
	-	-	-	
	-	-	-	
	-	-	-	
	-	-	-	
	-	-	-	

**สัญลักษณ์ของแผนที่**

- สถานที่สำคัญ
- หมู่บ้าน
- วัด
- โรงเรียน
- โรงพยาบาลส่งเสริมสุขภาพตำบล
- ท่อลอด
- สะพาน
- คลอง/ทางระบายน้ำ

**แผนที่สายทาง**



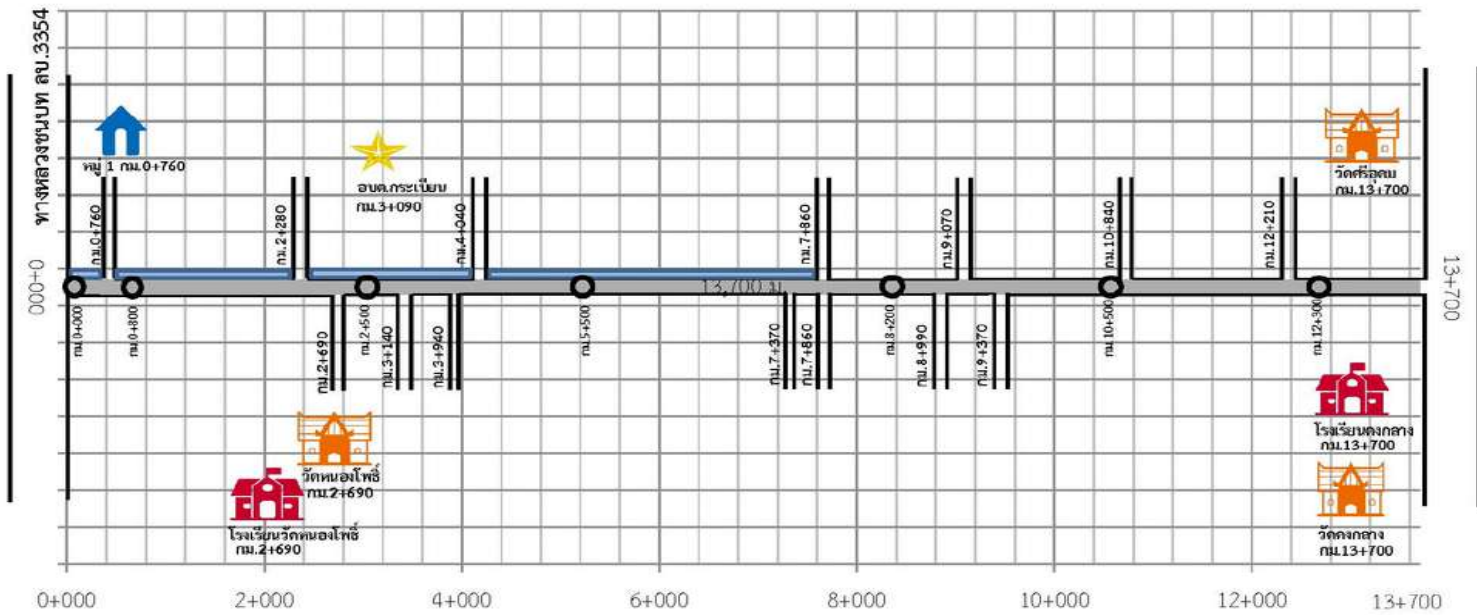
สแกนเพื่อนำทางบน Google Map



อำเภอบ้านหมี่

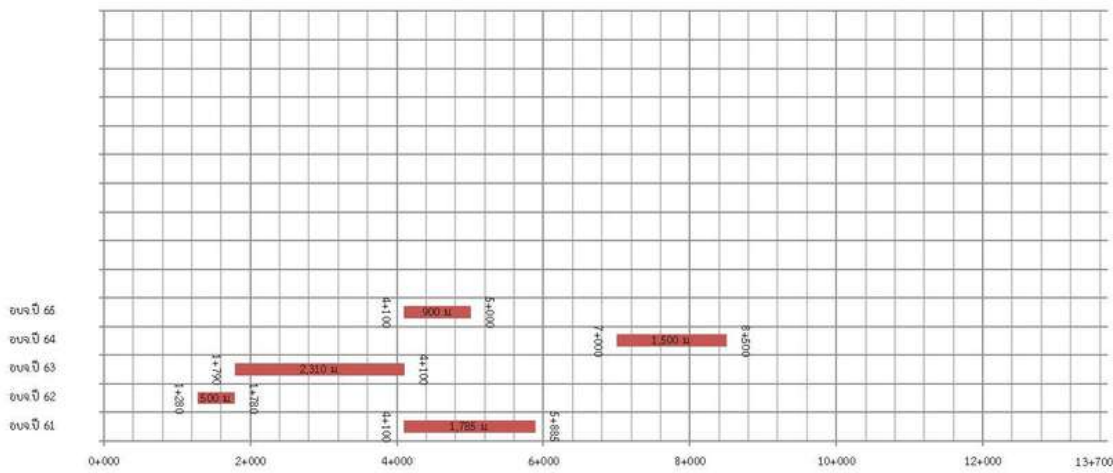
# แผนที่โดยสังเขปแสดงสถานที่สำคัญ

## ลบ.ถ.1-0049 บ้านหนองกระเบียน - บ้านซอนม่วง



# ประวัติการซ่อมสายทาง ประจำปีงบประมาณ พ.ศ. 2561 - 2565

## ลบ.ถ.1-0049 บ้านหนองกระเบียน - บ้านซอนม่วง



ข้อมูลการซ่อมสายทาง			
อบจ.ปี 61	4+100	- 5+885	1,785 ม.
อบจ.ปี 62	1+280	- 1+780	500 ม.
อบจ.ปี 63	1+790	- 4+100	2,310 ม.
อบจ.ปี 64	7+000	- 8+500	1,500 ม.
อบจ.ปี 65	4+100	- 5+000	900 ม.
		-	
		-	
		-	
		-	
		-	
		-	

### สัญลักษณ์ของแผนที่

- สถานที่สำคัญ
- โรงพยาบาลส่งเสริมสุขภาพตำบล
- หมู่บ้าน
- ท่อลอด
- วัด
- สะพาน
- โรงเรียน
- คลอง/ทางระบายน้ำ

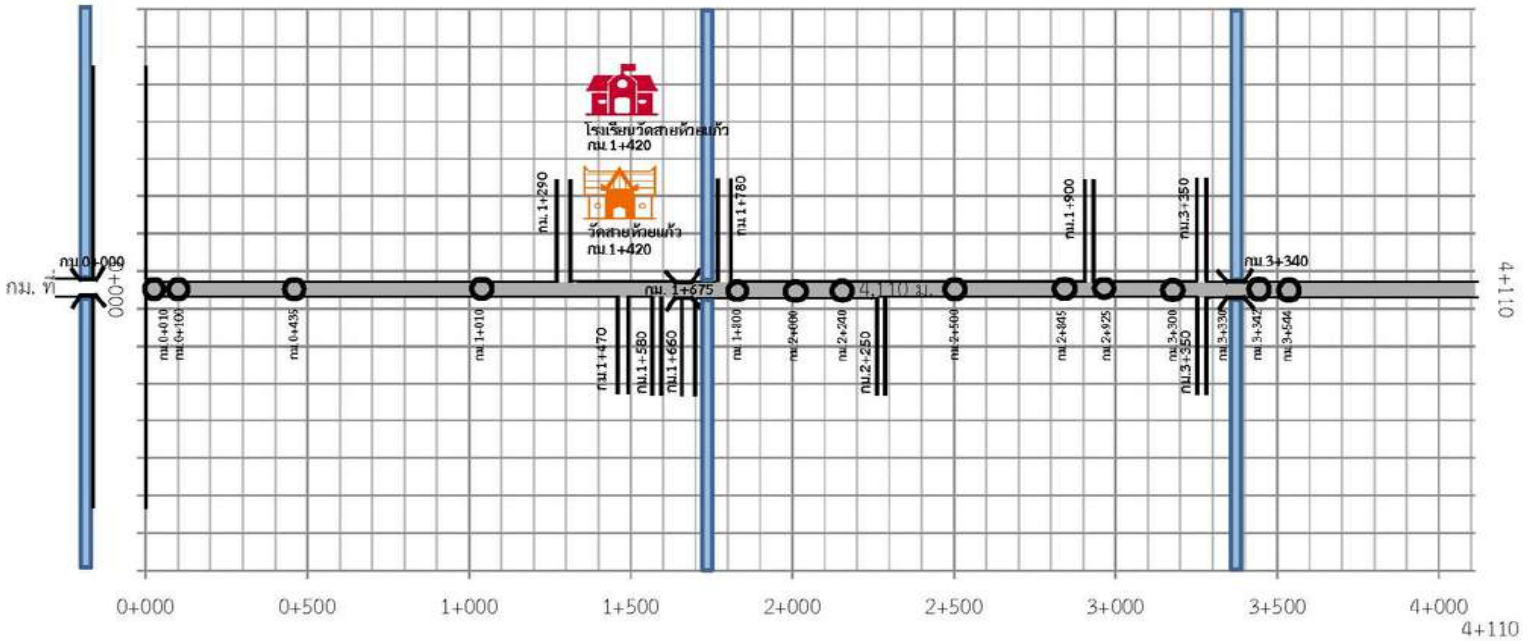
### แผนที่สายทาง



สแกนเพื่อนำทางบน Google Map

แผนที่โดยสังเขปแสดงสถานที่สำคัญ

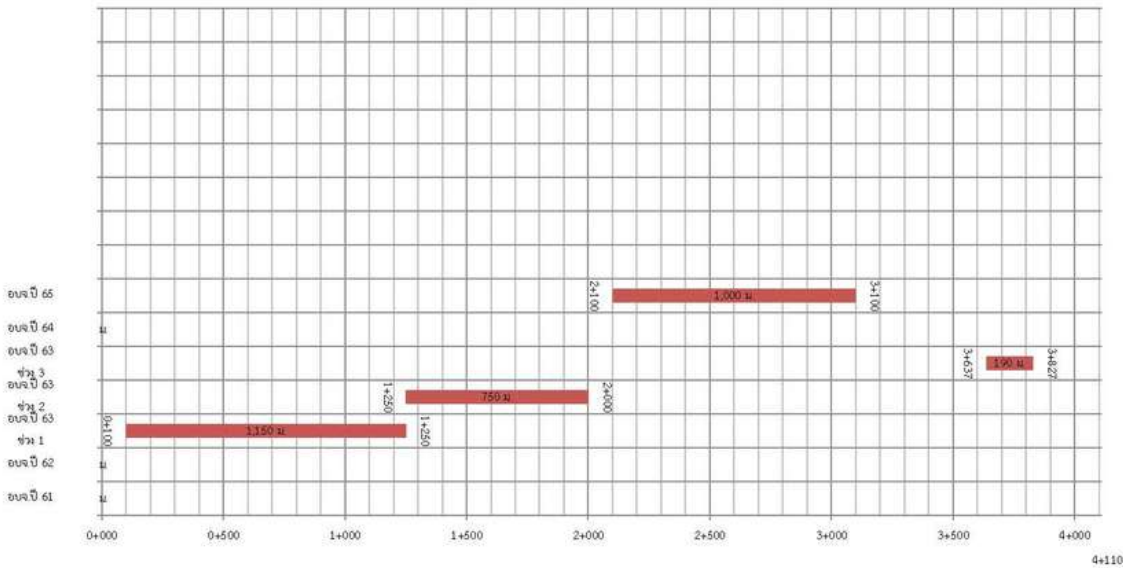
ลบ.ถ.1-0050 บ้านโพหนอง - บ.หนองกระเบื้อง



ขนาดผิวจราจรลาดยาง กว้าง 6.00 เมตร ไหล่ทางกว้างข้างละ 1.00 เมตร

ประวัติการซ่อมสายทาง ประจำปีงบประมาณ พ.ศ. 2561 - 2565

ลบ.ถ.1-0050 บ้านโพหนอง - บ.หนองกระเบื้อง



ข้อมูลการซ่อมสายทาง			
อบจ.ปี 61	-	-	ม.
อบจ.ปี 62	-	-	ม.
อบจ.ปี 63	-	-	ม.
ช่วง 1	0+100	- 1+250	1,150 ม.
อบจ.ปี 63	-	-	ม.
ช่วง 2	1+250	- 2+000	750 ม.
อบจ.ปี 63	-	-	ม.
ช่วง 3	3+637	- 3+827	190 ม.
อบจ.ปี 64	-	-	ม.
อบจ.ปี 65	2+100	- 3+100	1,000 ม.
	-	-	
	-	-	
	-	-	
	-	-	
	-	-	
	-	-	
	-	-	
	-	-	

สัญลักษณ์ของแผนที่

- ★ สถานที่สำคัญ
- 🏠 หมู่บ้าน
- 🏪 วัด
- 🎓 โรงเรียน
- 🏥 โรงพยาบาลส่งเสริมสุขภาพตำบล
- ท่อลอด
- ⎓ สะพาน
- ▬ คลอง/ทางระบายน้ำ

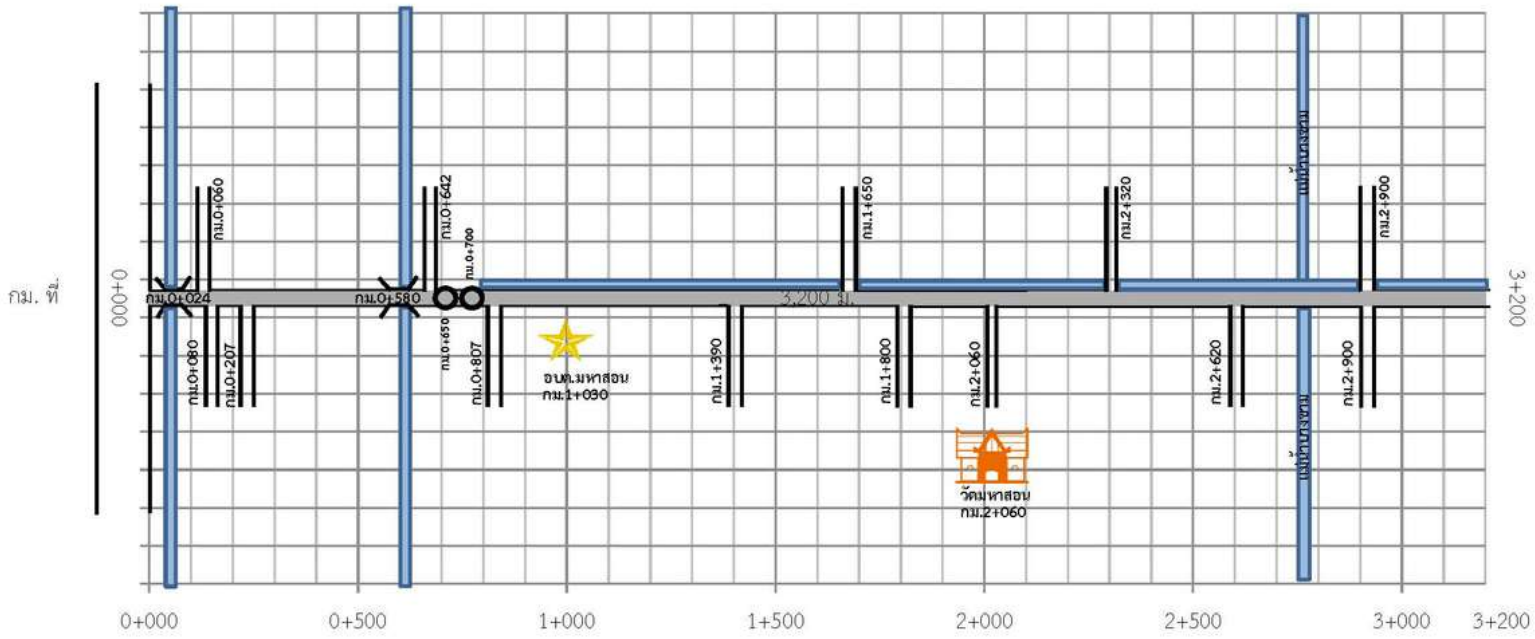
แผนที่สายทาง



สแกนเพื่อนำทางบน Google Map

# แผนที่โดยสังเขปแสดงสถานที่สำคัญ

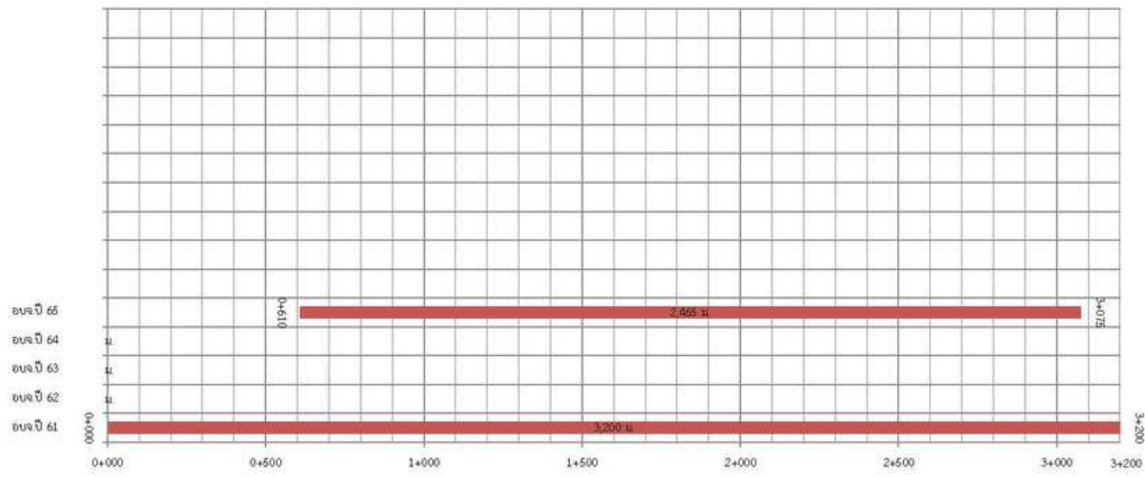
## ลบ.ถ.1-0051 บ้านบางขาม - บ.มหาสอน



ขนาดผิวจราจร คสล. กว้าง 6.00 เมตร ไม่มีไหล่ทาง

# ประวัติการซ่อมสายทาง ประจำปีงบประมาณ พ.ศ. 2561 - 2565

## ลบ.ถ.1-0051 บ้านบางขาม - บ.มหาสอน



ข้อมูลการซ่อมสายทาง				
อบจ.ปี 61	0+000	-	3+200	3,200 ม.
อบจ.ปี 62		-		ม.
อบจ.ปี 63		-		ม.
อบจ.ปี 64		-		ม.
อบจ.ปี 65	0+610	-	3+075	2,465 ม.
		-		
		-		
		-		
		-		
		-		
		-		
		-		

**สัญลักษณ์ของแผนที่**

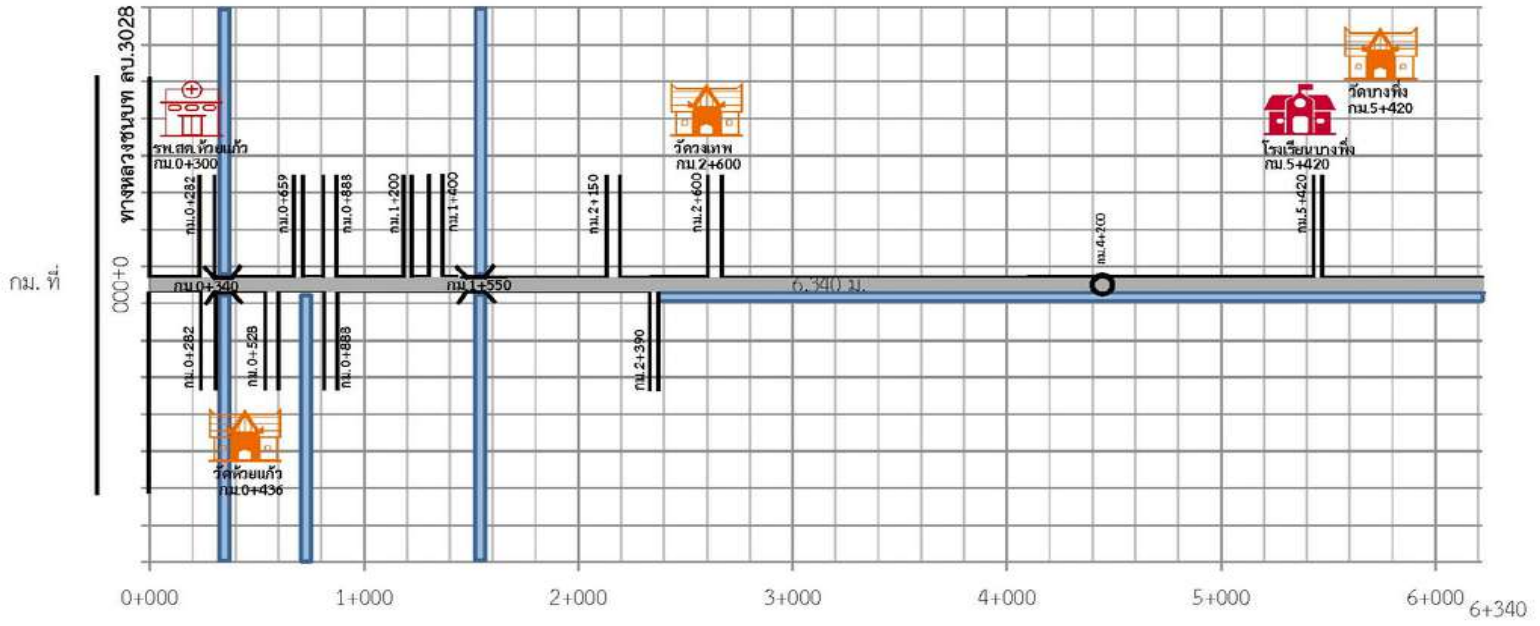
- สถานที่สำคัญ
- หมู่บ้าน
- วัด
- โรงเรียน
- โรงพยาบาลส่งเสริมสุขภาพตำบล
- ท่อลอด
- สะพาน
- คลอง/ทางระบายน้ำ

**แผนที่สายทาง**

สแกนเพื่อนำทางบน Google Map

# แผนที่โดยสังเขปแสดงสถานที่สำคัญ

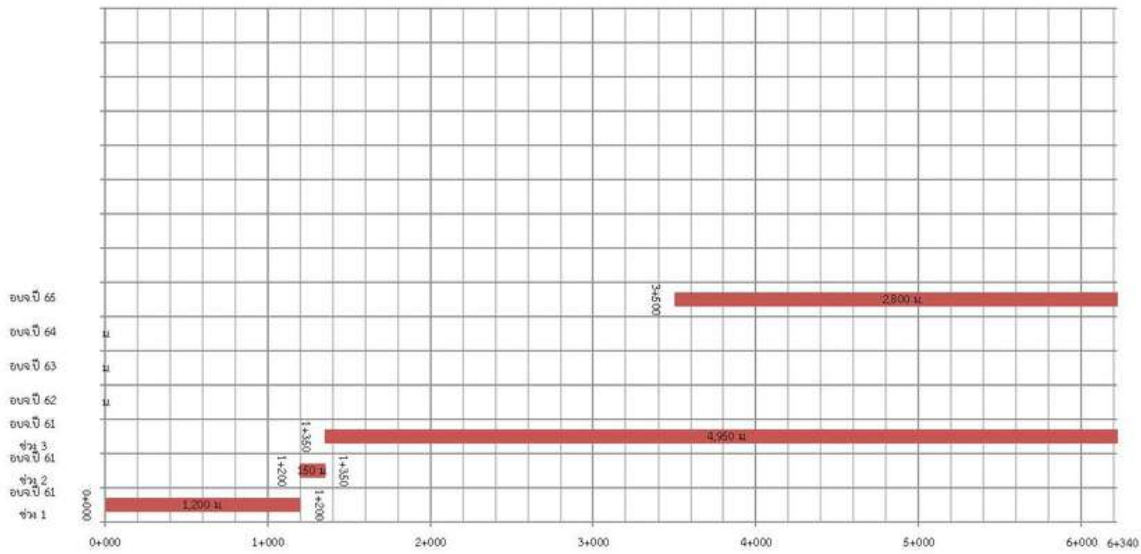
ลบ.ถ.1-0052 บ้านห้วยแก้ว - บ้านคลองบางน้อย



ขนาดผิวจราจรลาดยาง กว้าง 6.00 เมตร ไม่มีไหล่ทาง

## ประวัติการซ่อมสายทาง ประจำปีงบประมาณ พ.ศ. 2561 - 2565

ลบ.ถ.1-0052 บ้านห้วยแก้ว - บ้านคลองบางน้อย



ข้อมูลการซ่อมสายทาง			
อบจ.ปี 61			
ช่วง 1	0+000 - 1+200		1,200 ม.
อบจ.ปี 61			
ช่วง 2	1+200 - 1+350		150 ม.
อบจ.ปี 61			
ช่วง 3	1+350 - 6+300		4,950 ม.
อบจ.ปี 62			ม.
อบจ.ปี 63			ม.
อบจ.ปี 64			ม.
อบจ.ปี 65	3+500 - 6+300		2,800 ม.

### สัญลักษณ์ของแผนที่

- สถานที่สำคัญ
- หมู่บ้าน
- วัด
- โรงเรียน
- โรงพยาบาลส่งเสริมสุขภาพตำบล
- ท่อลอด
- สะพาน
- คลอง/ทางระบายน้ำ

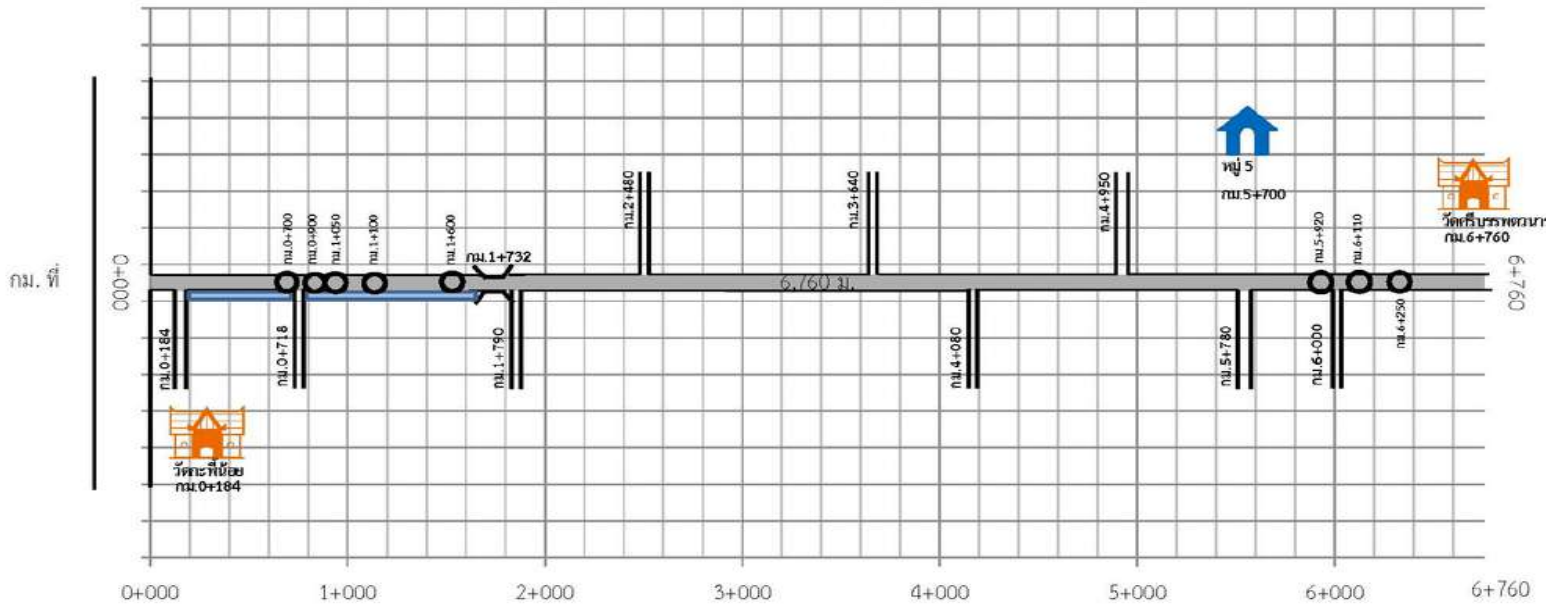
### แผนที่สายทาง



สแกนเพื่อนำทางบน Google Map

# แผนที่โดยสังเขปแสดงสถานที่สำคัญ

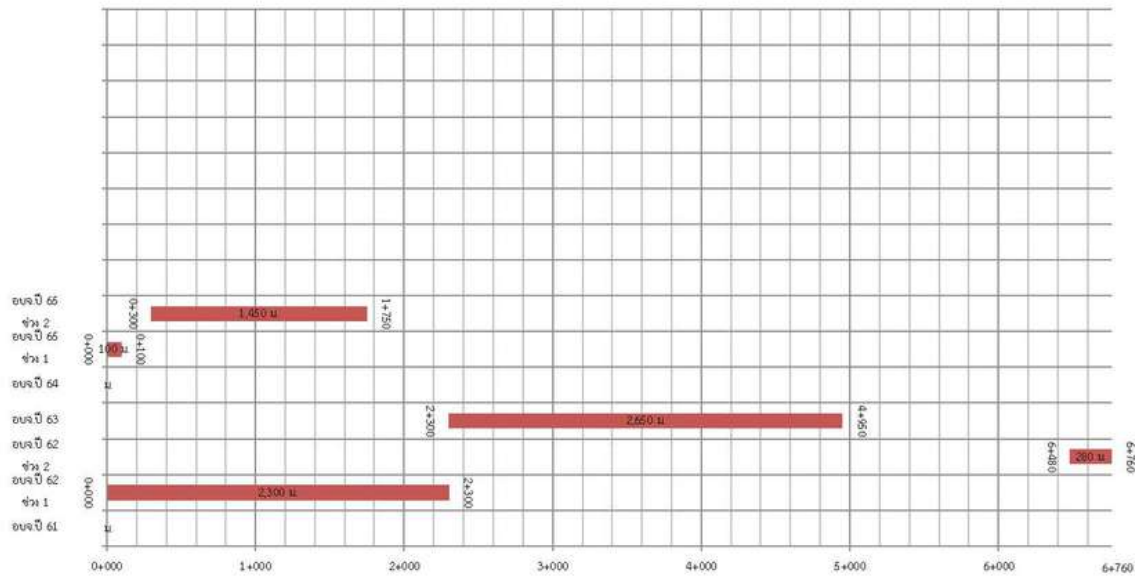
## ลบ.ถ.1-0053 บ้านบางกระพี - บ.น้ำบ่อ



ขนาดผิวจราจรลาดยาง กว้าง 6.00 เมตร ไม่มีไหล่ทาง

# ประวัติการซ่อมสายทาง ประจำปีงบประมาณ พ.ศ. 2561 - 2565

## ลบ.ถ.1-0053 บ้านบางกระพี - บ.น้ำบ่อ



ข้อมูลการซ่อมสายทาง			
อบจ.ปี 61		-	ม.
อบจ.ปี 62			
ช่วง 1	0+000	- 2+300	2,300 ม.
อบจ.ปี 62			
ช่วง 2	6+480	- 6+760	280 ม.
อบจ.ปี 63	2+300	- 4+950	2,650 ม.
อบจ.ปี 64		-	ม.
อบจ.ปี 65			
ช่วง 1	0+000	- 0+100	100 ม.
อบจ.ปี 65			
ช่วง 2	0+300	- 1+750	1,450 ม.

### สัญลักษณ์ของแผนที่

- สถานที่สำคัญ
- โรงพยาบาลส่งเสริมสุขภาพตำบล
- หมู่บ้าน
- ท่อลอด
- วัด
- สะพาน
- โรงเรียน
- คลอง/ทางระบายน้ำ

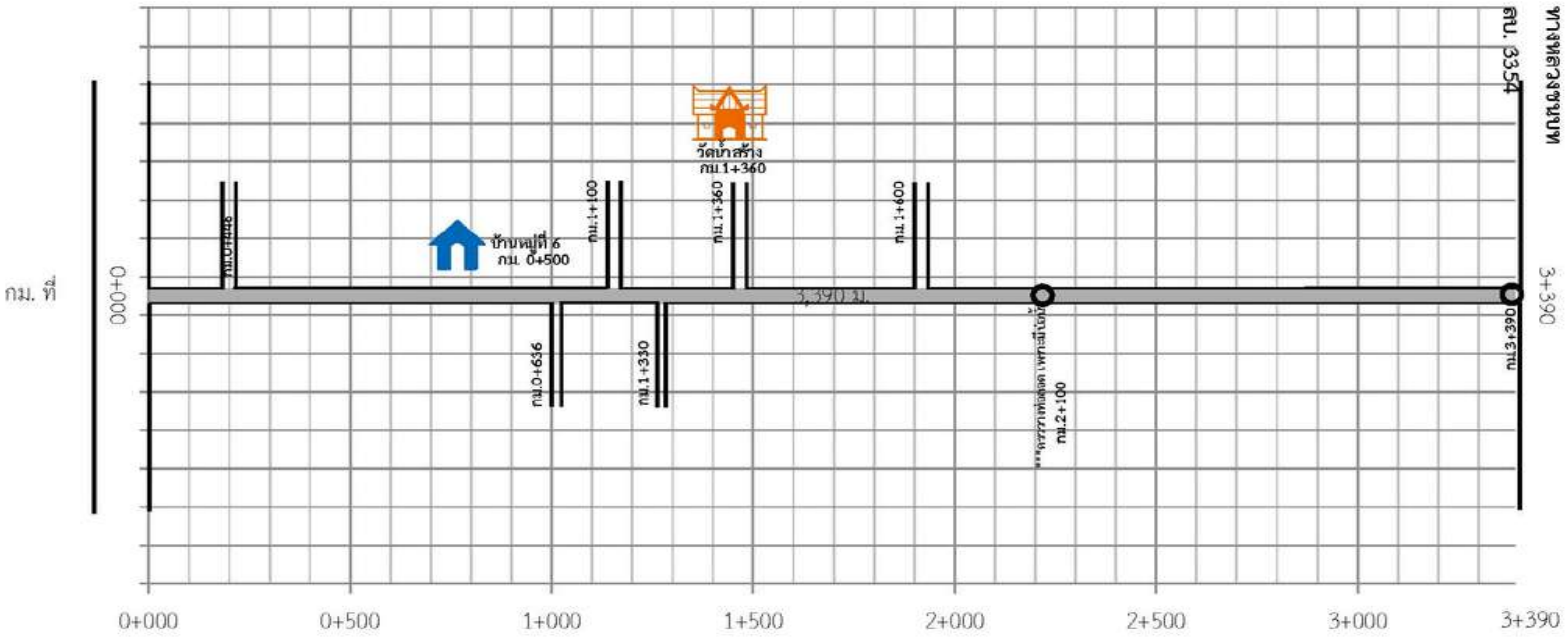
### แผนที่สายทาง



สแกนเพื่อนำทางบน Google Map

แผนที่โดยสังเขปแสดงสถานที่สำคัญ

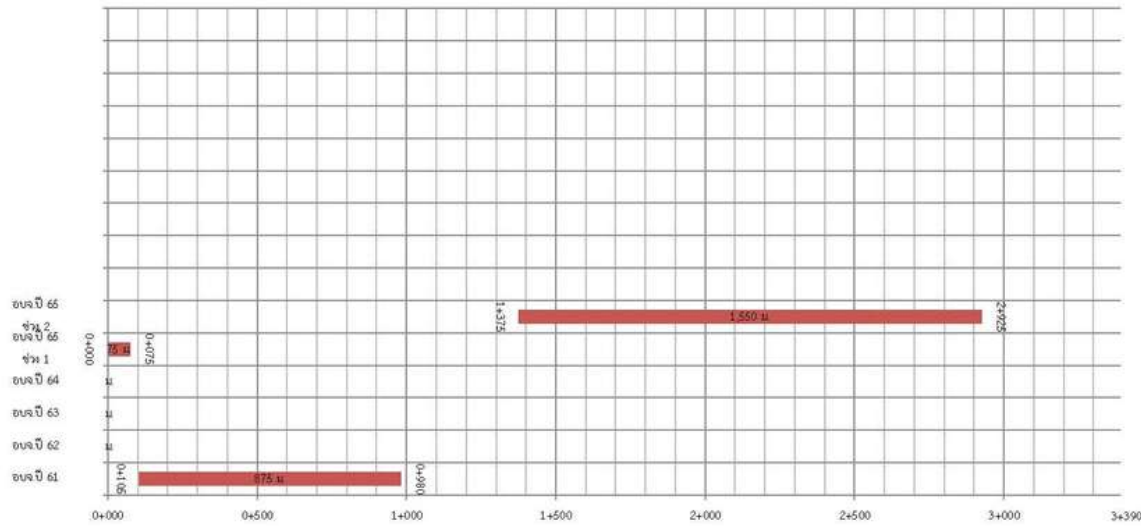
ลบ.ถ.1-0054 บ้านน้ำสร้าง - บ้านหนองแก



ขนาดผิวจราจรลาดยาง กว้าง 6.00 เมตร ไม่มีไหล่ทาง









ประวัติการซ่อมสายทาง ประจำปีงบประมาณ พ.ศ. 2561 - 2565

ลบ.ถ.1-0054 บ้านน้ำสร้าง - บ้านหนองแก



ข้อมูลการซ่อมสายทาง			
อบจ.ปี 61	0+105	- 0+980	875 ม.
อบจ.ปี 62		-	ม.
อบจ.ปี 63		-	ม.
อบจ.ปี 64		-	ม.
อบจ.ปี 65		-	ม.
ช่วง 1	0+000	- 0+075	75 ม.
อบจ.ปี 65		-	ม.
ช่วง 2	1+375	- 2+925	1,550 ม.
		-	ม.
		-	ม.
		-	ม.
		-	ม.
		-	ม.
		-	ม.
		-	ม.

สัญลักษณ์ของแผนที่

-  สถานที่สำคัญ
-  โรงพยาบาลส่งเสริมสุขภาพตำบล
-  หมู่บ้าน
-  ท่อลอด
-  วัด
-  สะพาน
-  โรงเรียน
-  คลอง/ทางระบายน้ำ

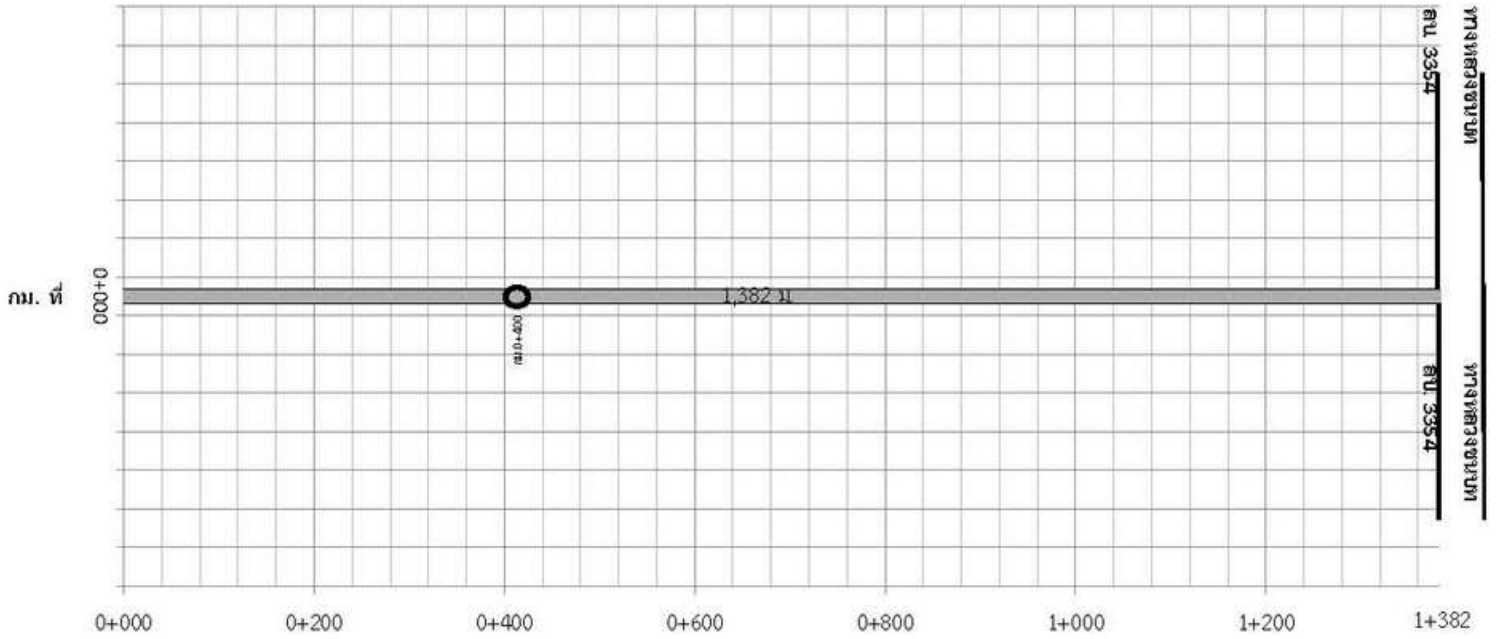
แผนที่สายทาง



สแกนเพื่อนำทางบน Google Map

# แผนที่โดยสังเขปแสดงสถานที่สำคัญ

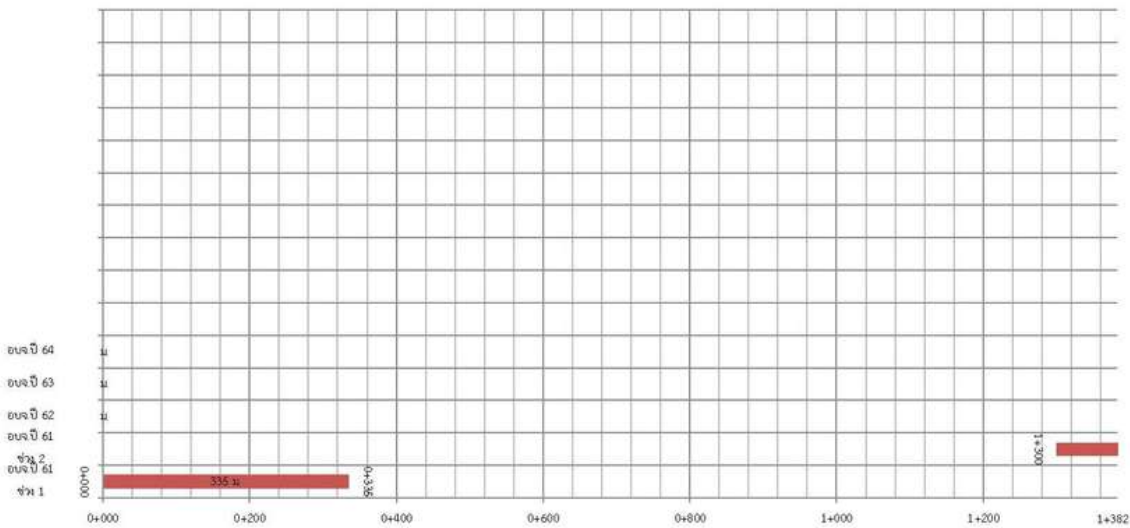
## ลบ.ถ.1-0055 บ้านกระเบาหลัก - บ้านท้ายลือค



ขนาดผิวจราจรลาดยาง กว้าง 6.00 เมตร ไหล่ทางกว้างข้างละ 1.00 เมตร

# ประวัติการซ่อมสายทาง ประจำปีงบประมาณ พ.ศ. 2561 - 2565

## ลบ.ถ.1-0055 บ้านกระเบาหลัก - บ้านท้ายลือค



ข้อมูลการซ่อมสายทาง			
อบจ.ปี 61			
ช่วง 1	0+000 -	0+335	335 ม.
อบจ.ปี 61			
ช่วง 2	1+300 -	1+600	300 ม.
อบจ.ปี 62		-	ม.
อบจ.ปี 63		-	ม.
อบจ.ปี 64		-	ม.
		-	
		-	
		-	
		-	
		-	
		-	
		-	
		-	
		-	
		-	
		-	
		-	
		-	
		-	
		-	
		-	
		-	

### สัญลักษณ์ของแผนที่

	สถานที่สำคัญ		โรงพยาบาลส่งเสริมสุขภาพตำบล
	หมู่บ้าน		ท่อลอด
	วัด		สะพาน
	โรงเรียน		คลอง/ทางระบายน้ำ

### แผนที่สายทาง

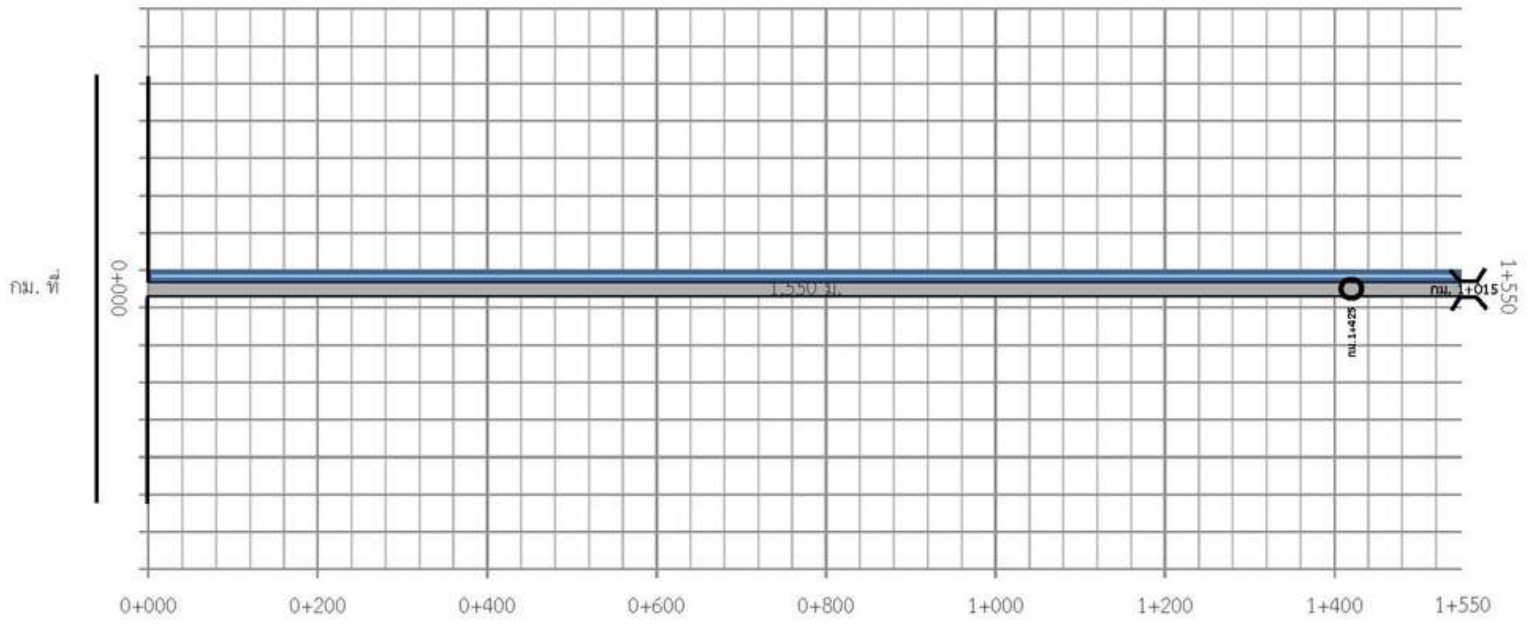


สแกนเพื่อนำทางบน Google Map



# แผนที่โดยสังเขปแสดงสถานที่สำคัญ

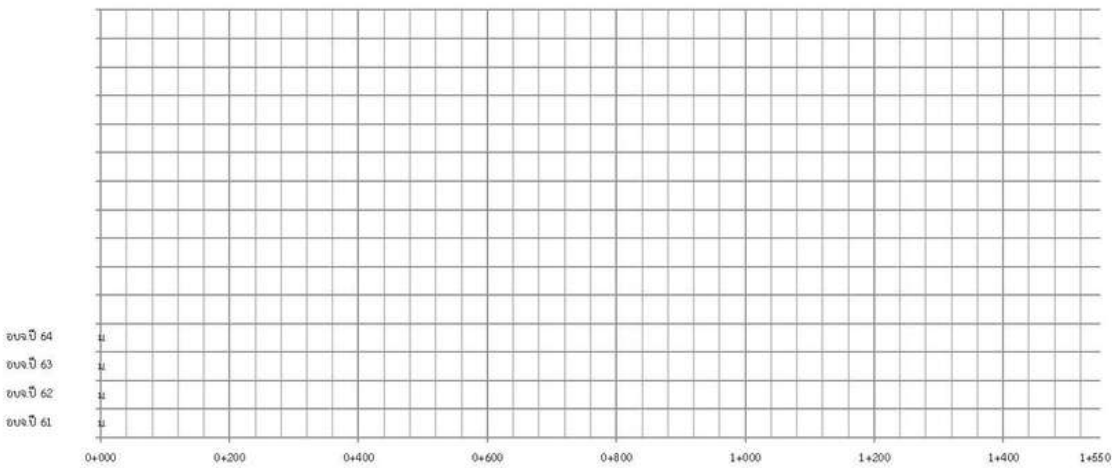
ลบ.ถ.1-0056 บ้านหนองเมือง - บ้านหนองแก



ขนาดผิวจราจรลาดยาง กว้าง 6.00 เมตร ไม่มีไหล่ทาง









## ประวัติการซ่อมสายทาง ประจำปีงบประมาณ พ.ศ. 2561 - 2565

ลบ.ถ.1-0056 บ้านหนองเมือง - บ้านหนองแก



ข้อมูลการซ่อมสายทาง			
ชบ.ปี 61	-	-	ม.
ชบ.ปี 62	-	-	ม.
ชบ.ปี 63	-	-	ม.
ชบ.ปี 64	-	-	ม.
	-	-	
	-	-	
	-	-	
	-	-	
	-	-	
	-	-	
	-	-	
	-	-	
	-	-	

### สัญลักษณ์ของแผนที่

 สถานที่สำคัญ	 โรงพยาบาลส่งเสริมสุขภาพตำบล
 หมู่บ้าน	 ท่อลอด
 วัด	 สะพาน
 โรงเรียน	 คลอง/ทางระบายน้ำ

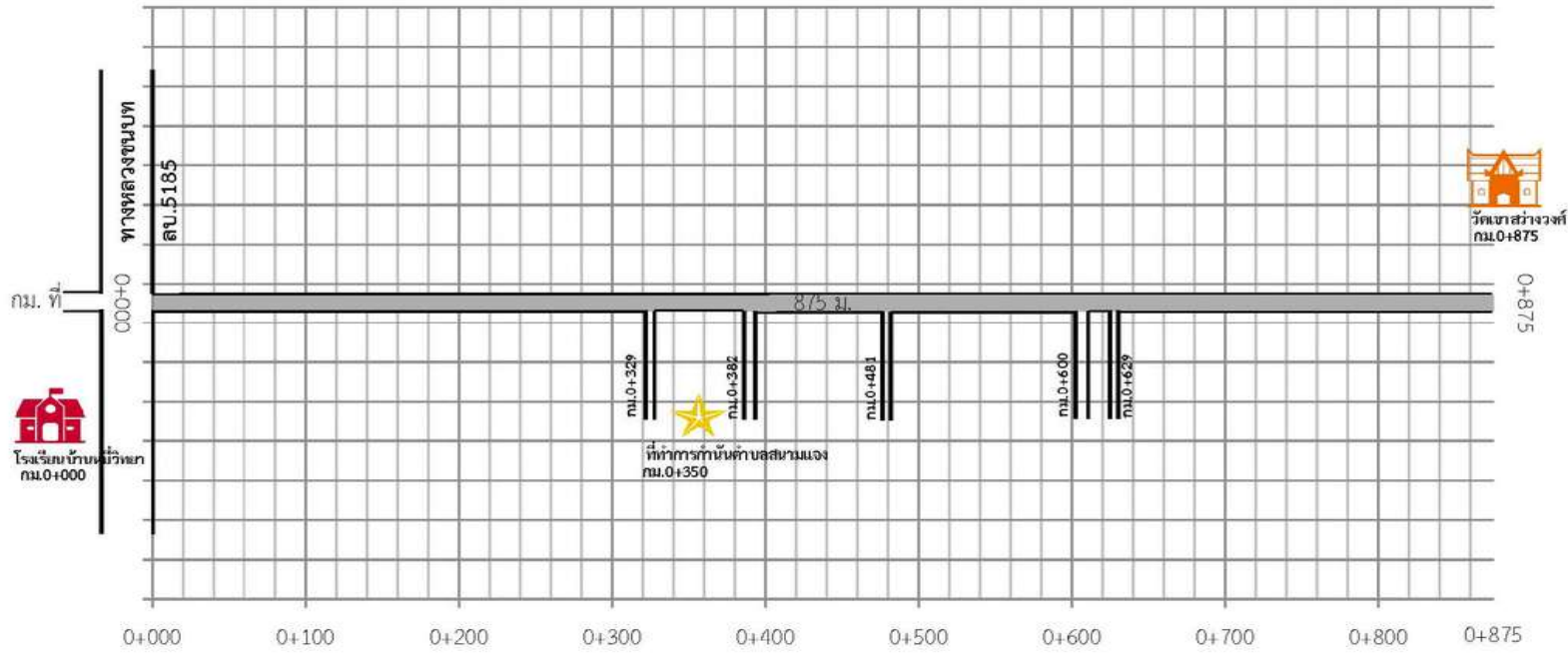
### แผนที่สายทาง



สแกนเพื่อนำทางบน Google Map

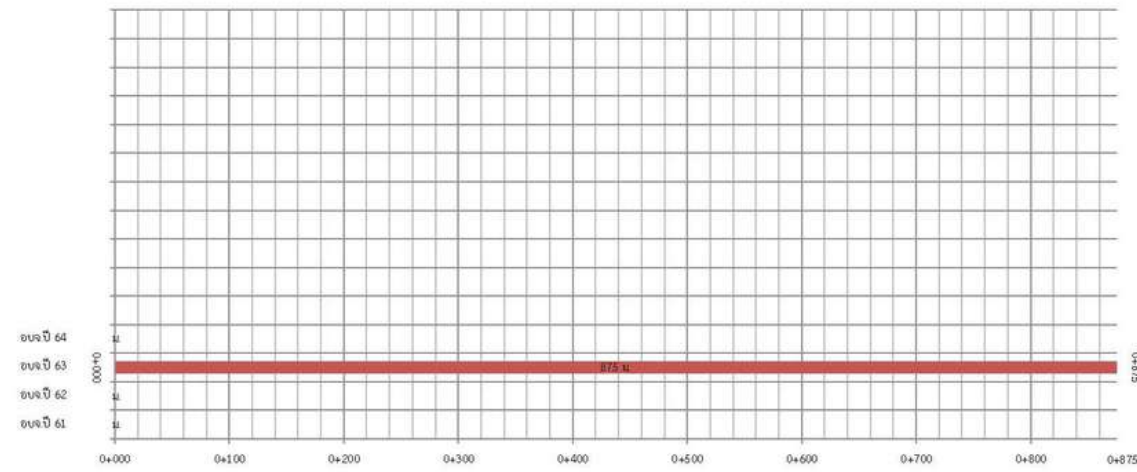
# แผนที่โดยสังเขปแสดงสถานที่สำคัญ

## ลบ.ถ.1-0057 บ้านสนามแจง - บ้านเขาสาริกา



# ประวัติการซ่อมสายทาง ประจำปีงบประมาณ พ.ศ. 2561 - 2565

## ลบ.ถ.1-0057 บ้านสนามแจง - บ้านเขาสาริกา



ข้อมูลการซ่อมสายทาง			
อบจ.ปี 61	-	-	ม.
อบจ.ปี 62	-	-	ม.
อบจ.ปี 63	0+000	0+875	875 ม.
อบจ.ปี 64	-	-	ม.
	-	-	
	-	-	
	-	-	
	-	-	
	-	-	
	-	-	
	-	-	
	-	-	
	-	-	
	-	-	

### สัญลักษณ์ของแผนที่

- สถานที่สำคัญ
- โรงพยาบาลส่งเสริมสุขภาพตำบล
- หมู่บ้าน
- ท่อลอด
- วัด
- สะพาน
- โรงเรียน
- คลอง/ทางระบายน้ำ

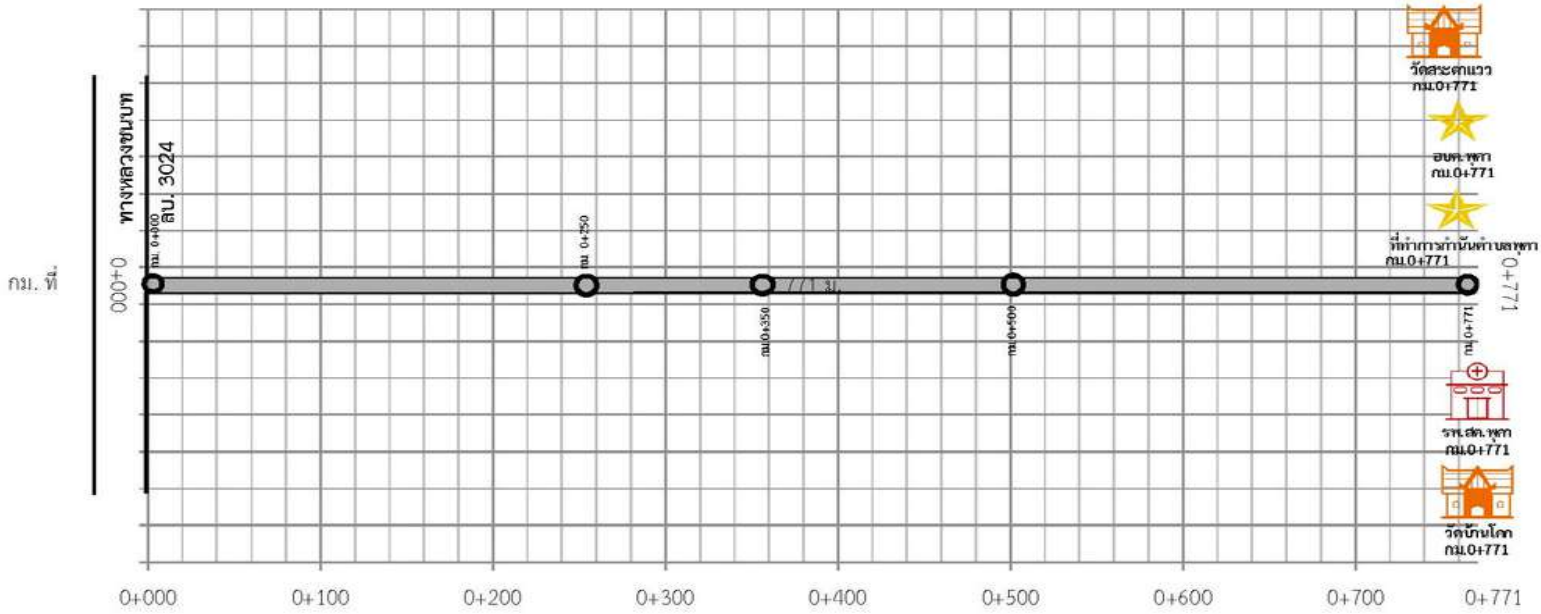
### แผนที่สายทาง



สแกนเพื่อนำทางบน Google Map

# แผนที่โดยสังเขปแสดงสถานที่สำคัญ

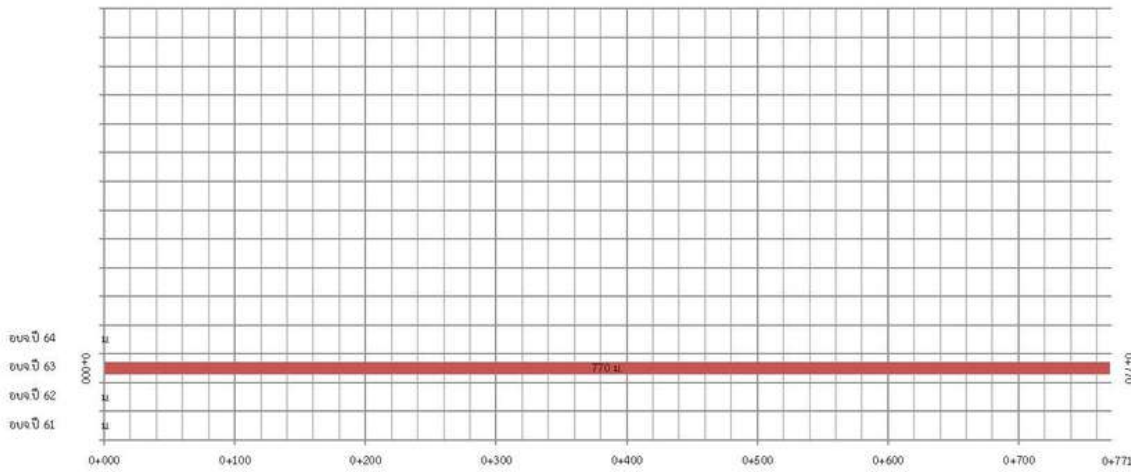
ลบ.ถ.1-0058 บ้านสระตาแวง - บ้านหนองน้ำทิพย์



ขนาดผิวจราจรลาดยาง กว้าง 6.00 เมตร ไม่มีไหล่ทาง

## ประวัติการซ่อมสายทาง ประจำปีงบประมาณ พ.ศ. 2561 - 2565

ลบ.ถ.1-0058 บ้านสระตาแวง - บ้านหนองน้ำทิพย์



ข้อมูลการซ่อมสายทาง			
ชบ.ปี 61		-	ม.
ชบ.ปี 62		-	ม.
ชบ.ปี 63	0+000	-	0+770 770 ม.
ชบ.ปี 64		-	ม.
		-	
		-	
		-	
		-	
		-	
		-	
		-	
		-	

### สัญลักษณ์ของแผนที่

	สถานที่สำคัญ		โรงพยาบาลส่งเสริมสุขภาพตำบล
	หมู่บ้าน		ท่อลอด
	วัด		สะพาน
	โรงเรียน		คลอง/ทางระบายน้ำ

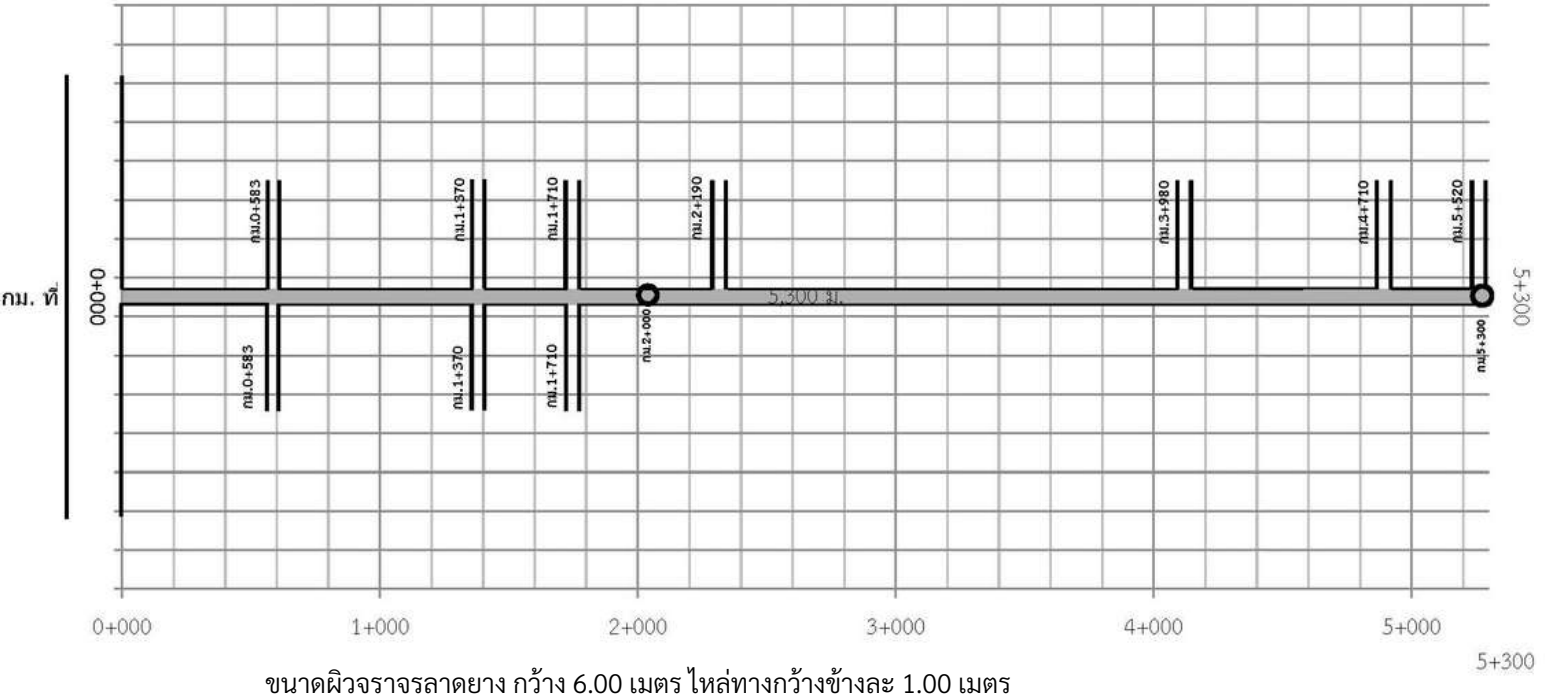
### แผนที่สายทาง



สแกนเพื่อนำทางบน Google Map

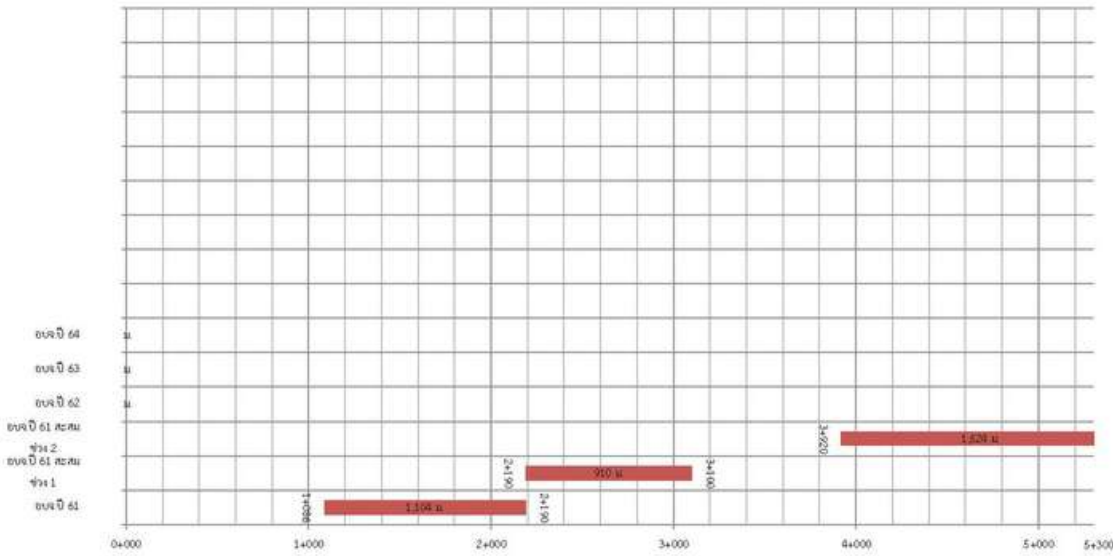
อำเภอท่าหลวง

แผนที่โดยสังเขปแสดงสถานที่สำคัญ  
 ลบ.ถ.1-0059 บ้านบ่อคู - บ้านทะเลวังวัด (ตอน 1,2)



ประวัติการซ่อมสายทาง ประจำปีงบประมาณ พ.ศ. 2561 - 2565

ลบ.ถ.1-0059 บ้านบ่อคู - บ้านทะเลวังวัด (ตอน 1,2)



ข้อมูลการซ่อมสายทาง			
ขุดปี 61	1+086	- 2+190	1,104 ม.
ขุดปี 61 สบสม ช่วง 1	2+190	- 3+100	910 ม.
ขุดปี 61 สบสม ช่วง 2	3+920	- 5+444	1,524 ม.
ขุดปี 62	-	-	ม.
ขุดปี 63	-	-	ม.
ขุดปี 64	-	-	ม.
	-	-	ม.
	-	-	ม.
	-	-	ม.
	-	-	ม.
	-	-	ม.

**สัญลักษณ์ของแผนที่**

- ★ สถานที่สำคัญ
- 🏠 หมู่บ้าน
- 🏪 วิทยาลัย
- 🏫 โรงเรียน
- 🏥 โรงพยาบาลส่งเสริมสุขภาพตำบล
- ⊙ ท่อลอด
- ||| สะพาน
- ▬ คลอง/ทางระบายน้ำ

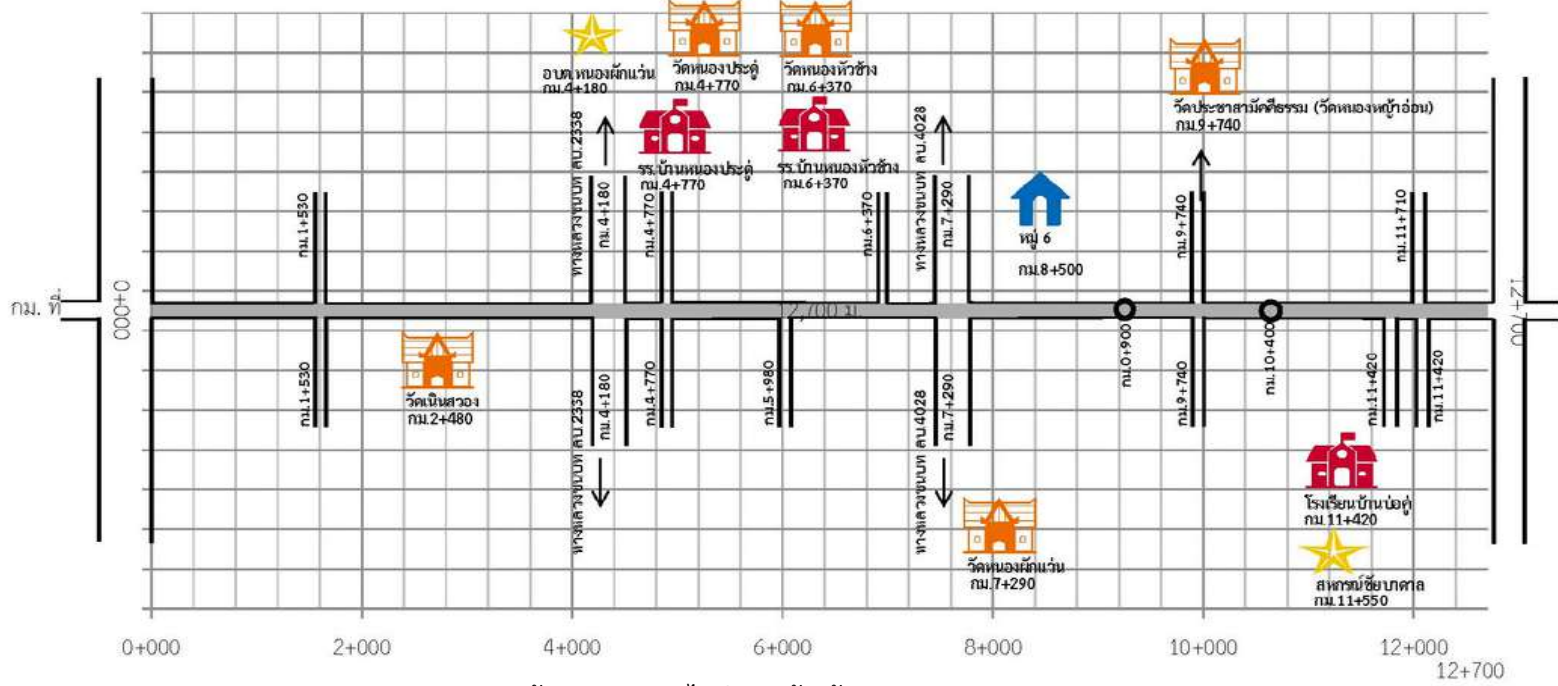
**แผนที่สายทาง**



สแกนเพื่อนำทางบน Google Map

แผนที่โดยสังเขปแสดงสถานที่สำคัญ

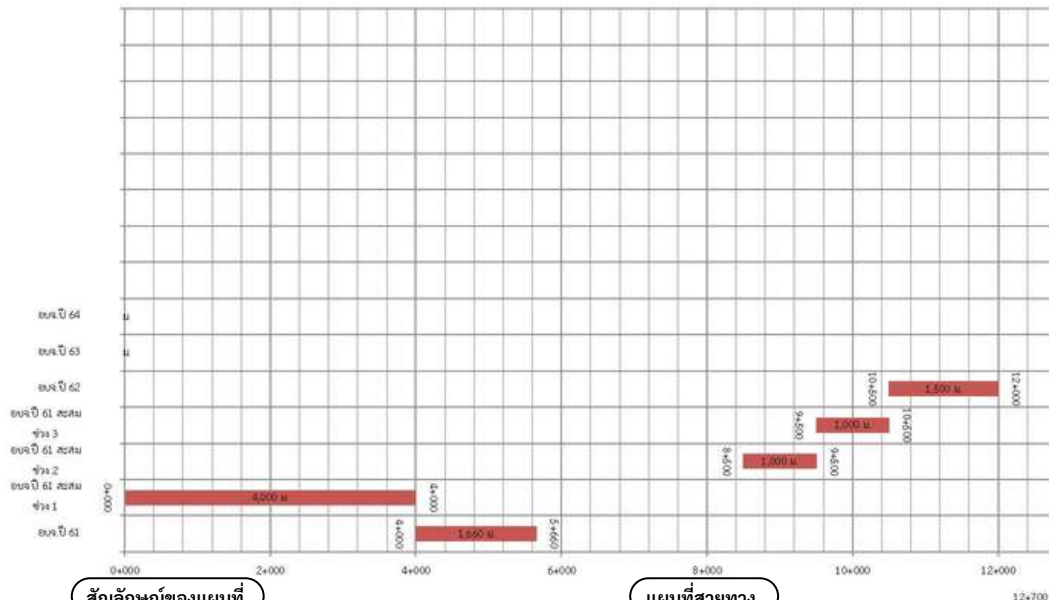
ลบ.ถ.1-0060 บ้านหนองไก่อ๊ะเขีย - บ้านทะเลวังวัด



ขนาดผิวจราจรลาดยาง กว้าง 6.00 เมตร ไหล่ทางกว้างข้างละ 1.00 เมตร

ประวัติการซ่อมสายทาง ประจำปีงบประมาณ พ.ศ. 2561 - 2565

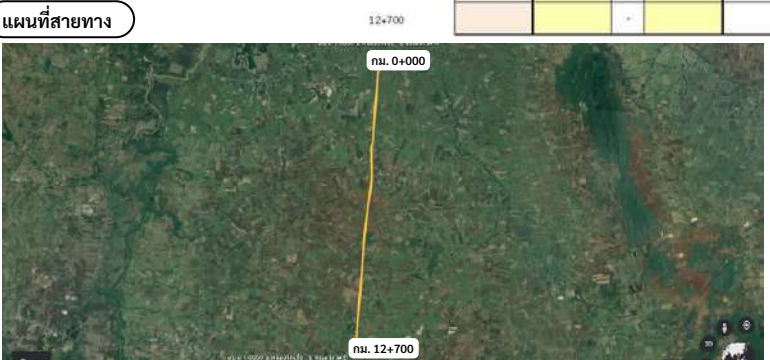
ลบ.ถ.1-0060 บ้านหนองไก่อ๊ะเขีย - บ้านทะเลวังวัด



ข้อมูลการซ่อมสายทาง			
อบจ.ปี 61	4+000 -	5+660	1,660 ม.
อบจ.ปี 61			
สะสม			
ช่วง 1	0+000 -	4+000	4,000 ม.
อบจ.ปี 61			
สะสม			
ช่วง 2	8+500 -	9+500	1,000 ม.
อบจ.ปี 61			
สะสม			
ช่วง 3	9+500 -	10+500	1,000 ม.
อบจ.ปี 62	10+500 -	12+000	1,500 ม.
อบจ.ปี 63	-	-	ม.
อบจ.ปี 64	-	-	ม.

สัญลักษณ์ของแผนที่

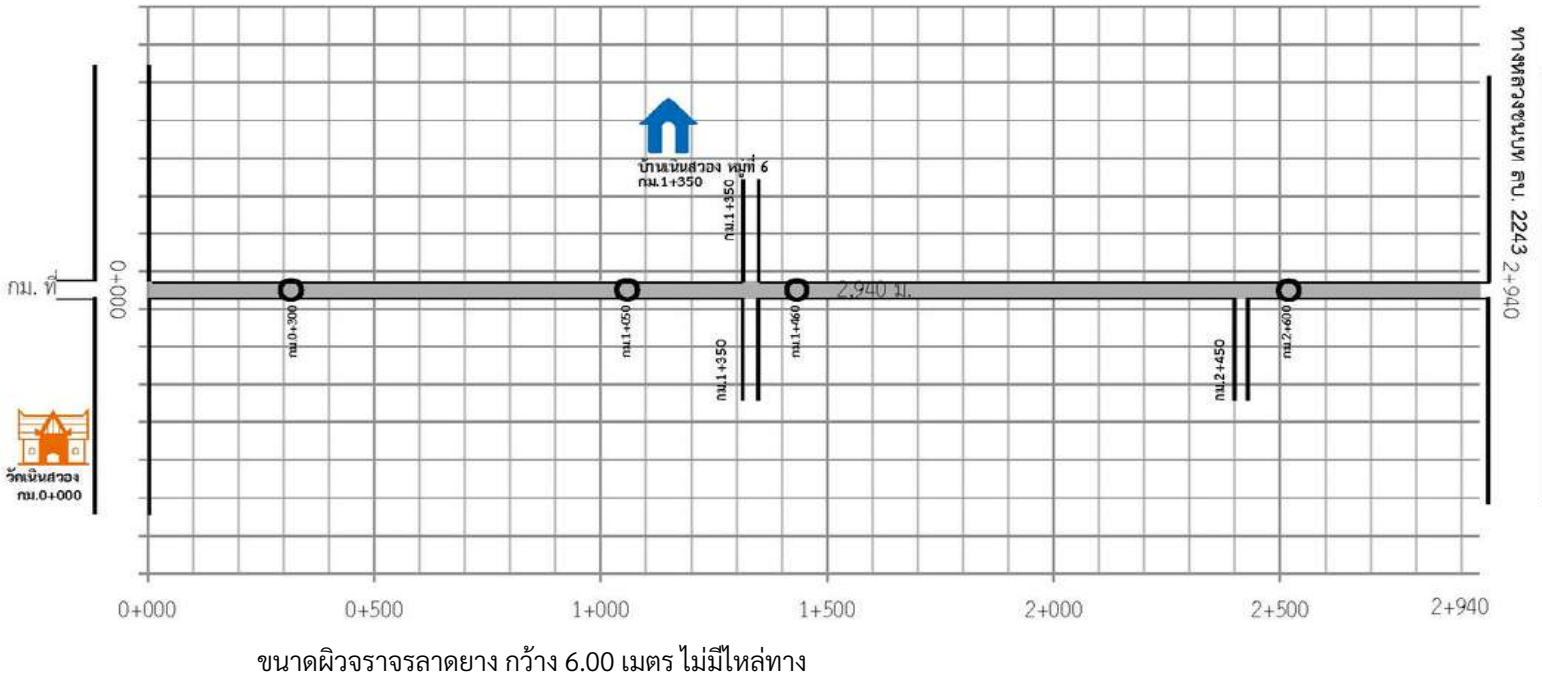
- ★ สถานที่สำคัญ
- 🏠 หมู่บ้าน
- 🏪 วัด
- 🎓 โรงเรียน
- 🏥 โรงพยาบาลส่งเสริมสุขภาพตำบล
- ⊙ ท่อลอด
- ⎓ สะพาน
- 🌊 คลอง/ทางระบายน้ำ



สแกนเพื่อนำทางบน Google Map

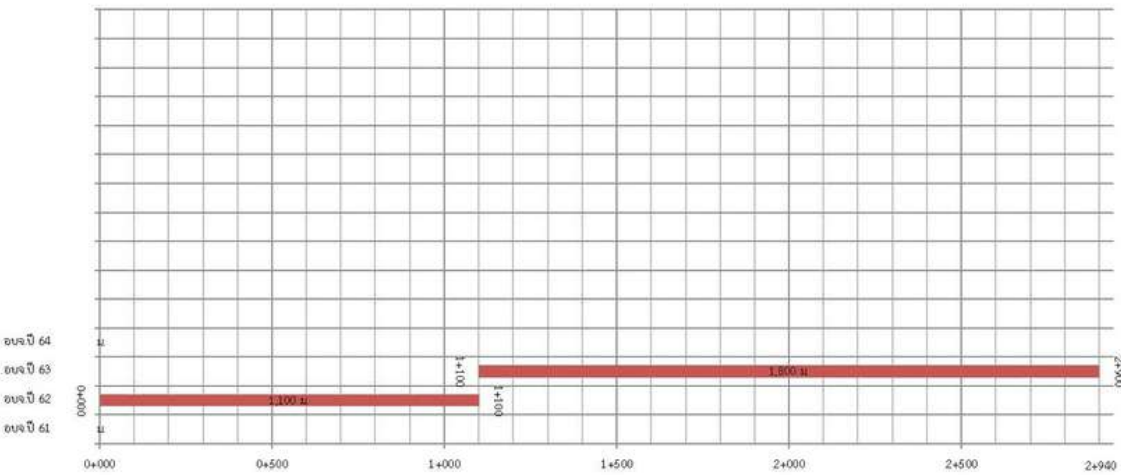
# แผนที่โดยสังเขปแสดงสถานที่สำคัญ

## ลบ.ถ.1-0061 บ้านเนินสวอง - บ้านคลองไทร



# ประวัติการซ่อมสายทาง ประจำปีงบประมาณ พ.ศ. 2561 - 2565

## ลบ.ถ.1-0061 บ้านเนินสวอง - บ้านคลองไทร



ข้อมูลการซ่อมสายทาง			
อปจ.ปี 61	-	-	ม.
อปจ.ปี 62	0+000	- 1+100	1,100 ม.
อปจ.ปี 63	1+100	- 2+900	1,800 ม.
อปจ.ปี 64	-	-	ม.
	-	-	
	-	-	
	-	-	
	-	-	
	-	-	
	-	-	
	-	-	
	-	-	

### สัญลักษณ์ของแผนที่

- สถานที่สำคัญ
- หมู่บ้าน
- วัด
- โรงเรียน
- โรงพยาบาลส่งเสริมสุขภาพตำบล
- ท่อลอด
- สะพาน
- คลอง/ทางระบายน้ำ

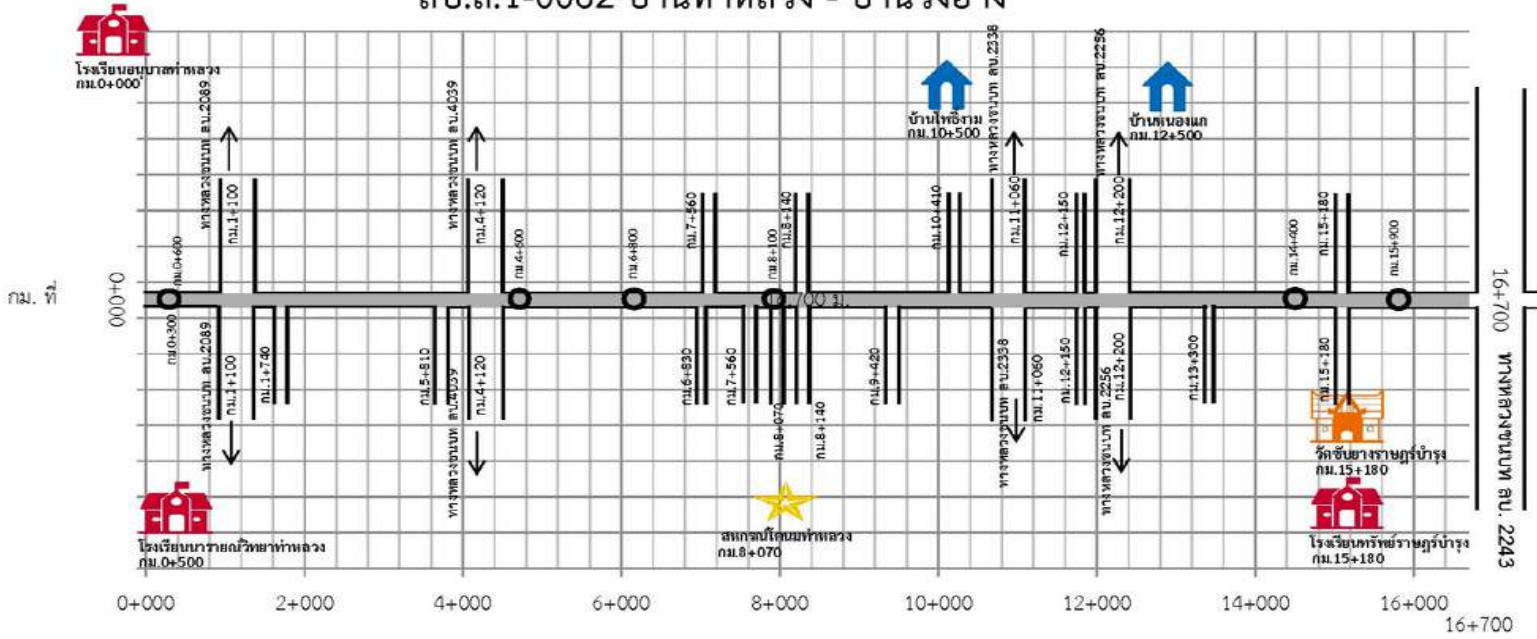
### แผนที่สายทาง



สแกนเพื่อนำทางบน Google Map

# แผนที่โดยสังเขปแสดงสถานที่สำคัญ

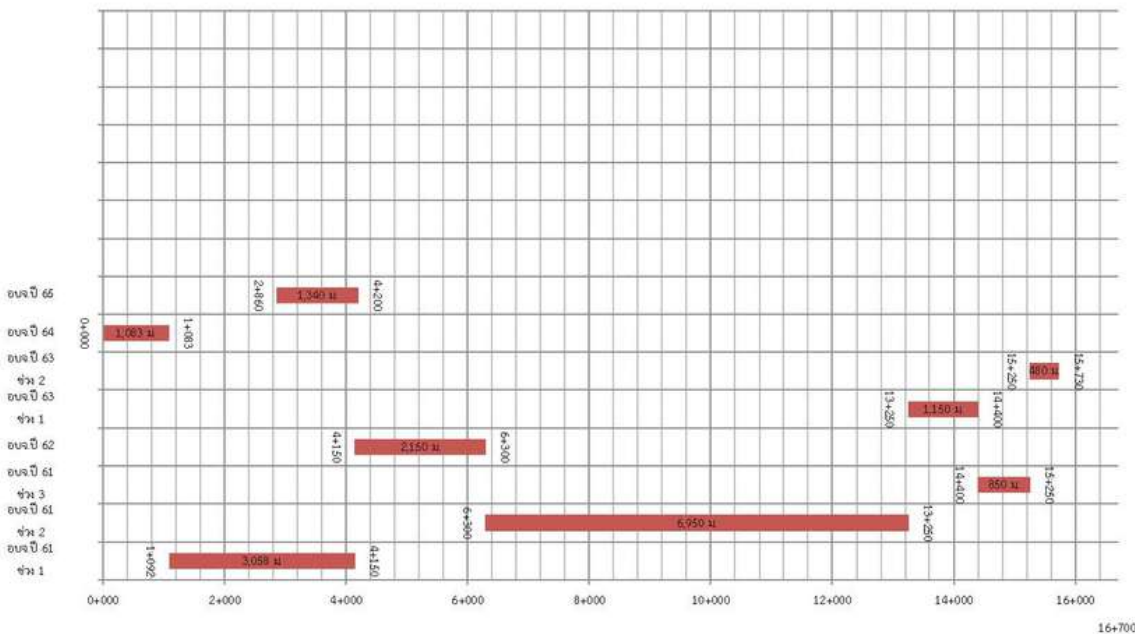
## ลบ.ถ.1-0062 บ้านท่าหลวง - บ้านวังอ่าง



ขนาดผิวจราจรลาดยาง กว้าง 6.00 เมตร ไหล่ทางกว้างข้างละ 1.00 เมตร

# ประวัติการซ่อมสายทาง ประจำปีงบประมาณ พ.ศ. 2561 - 2565

## ลบ.ถ.1-0062 บ้านท่าหลวง - บ้านวังอ่าง



ข้อมูลการซ่อมสายทาง			
อบจ.ปี 61	ช่วง 1	1+092 - 4+150	3,058 ม.
อบจ.ปี 61	ช่วง 2	6+300 - 13+250	6,950 ม.
อบจ.ปี 61	ช่วง 3	14+400 - 15+250	850 ม.
อบจ.ปี 62		4+150 - 6+300	2,150 ม.
อบจ.ปี 63	ช่วง 1	13+250 - 14+400	1,150 ม.
อบจ.ปี 63	ช่วง 2	15+250 - 15+730	480 ม.
อบจ.ปี 64		0+000 - 1+083	1,083 ม.
อบจ.ปี 65		2+860 - 4+200	1,340 ม.
		-	
		-	
		-	
		-	
		-	

### สัญลักษณ์ของแผนที่

- สถานที่สำคัญ
- หมู่บ้าน
- วัด
- โรงเรียน
- โรงพยาบาลส่งเสริมสุขภาพตำบล
- ท่อลอด
- สะพาน
- คลอง/ทางระบายน้ำ

### แผนที่สายทาง



สแกนเพื่อนำทางบน Google Map



ช่วงที่ 1

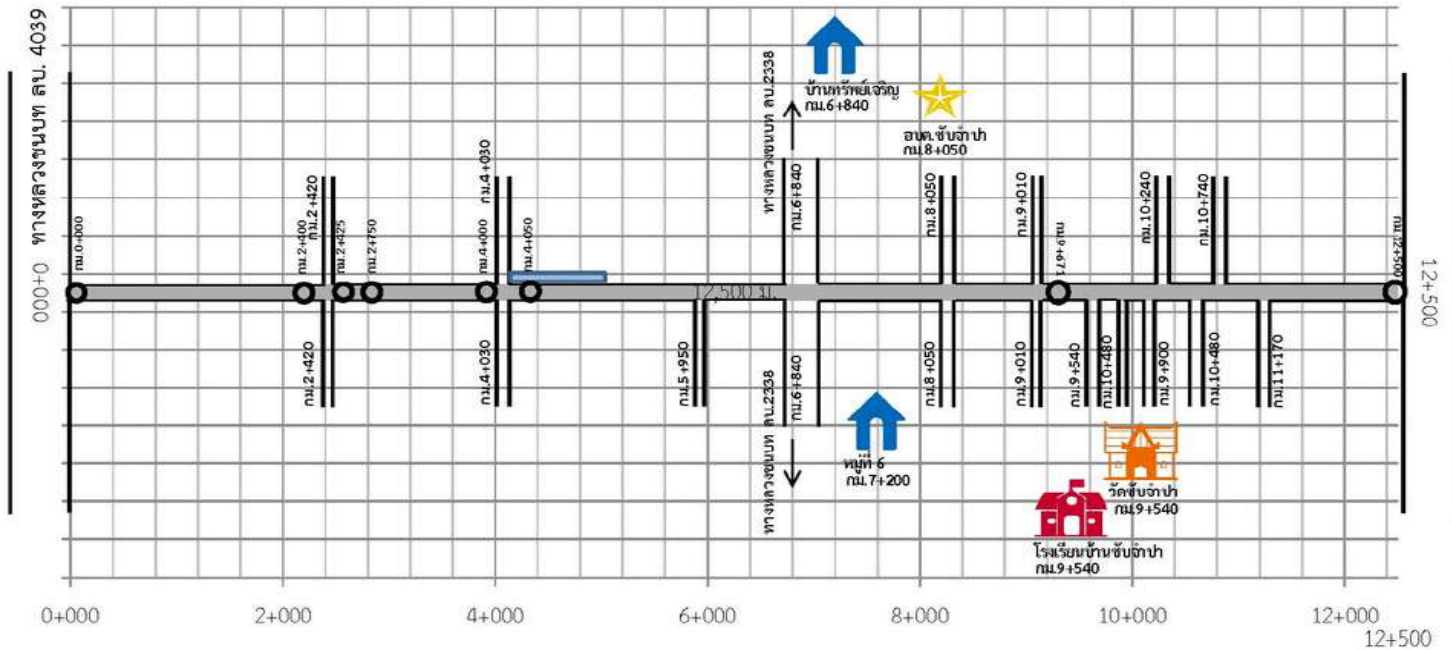


ช่วงที่ 2



แผนที่โดยสังเขปแสดงสถานที่สำคัญ

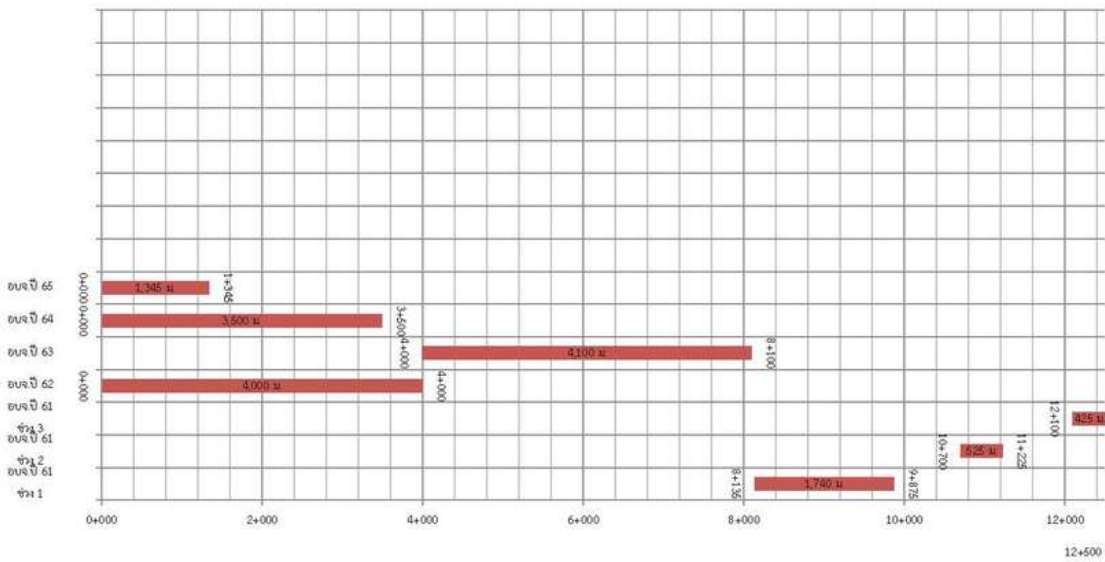
ลบ.ถ.1-0063 บ้านหนองปรดง - บ้านทุ่งเป็ง



ขนาดผิวจราจรลาดยาง กว้าง 6.00 เมตร ไหล่ทางกว้างข้างละ 1.00 เมตร

ประวัติการซ่อมสายทาง ประจำปีงบประมาณ พ.ศ. 2561 - 2565

ลบ.ถ.1-0063 บ้านหนองปรดง - บ้านทุ่งเป็ง



ข้อมูลการซ่อมสายทาง			
อบจ.ปี 61	ช่วง 1	8+135 - 9+875	1,740 ม.
อบจ.ปี 61	ช่วง 2	10+700 - 11+225	525 ม.
อบจ.ปี 61	ช่วง 3	12+100 - 12+525	425 ม.
อบจ.ปี 62		0+000 - 4+000	4,000 ม.
อบจ.ปี 63		4+000 - 8+100	4,100 ม.
อบจ.ปี 64		0+000 - 3+500	3,500 ม.
อบจ.ปี 65		0+000 - 1+345	1,345 ม.
		-	-
		-	-
		-	-
		-	-
		-	-
		-	-
		-	-

สัญลักษณ์ของแผนที่

- สถานที่สำคัญ
- หมู่บ้าน
- วัด
- โรงเรียน
- โรงพยาบาลส่งเสริมสุขภาพตำบล
- ท่อลอด
- สะพาน
- คลอง/ทางระบายน้ำ

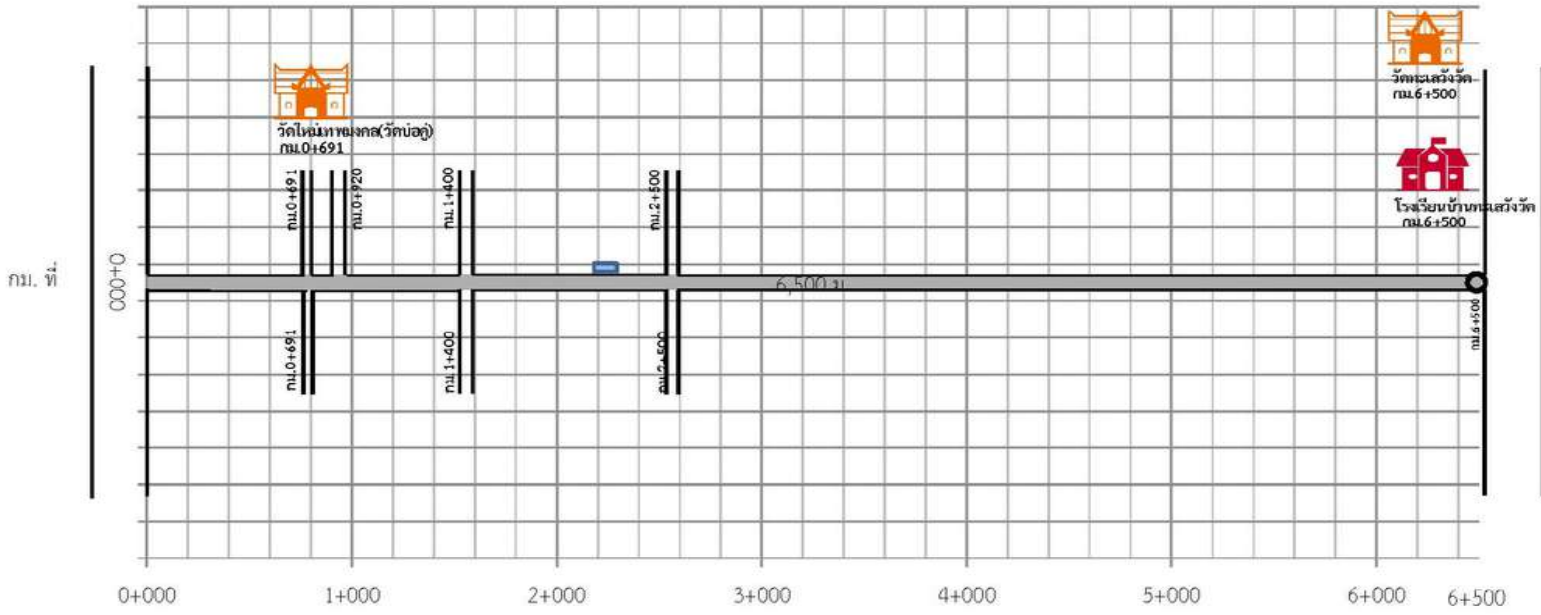
แผนที่สายทาง



สแกนเพื่อนำทางบน Google Map

# แผนที่โดยสังเขปแสดงสถานที่สำคัญ

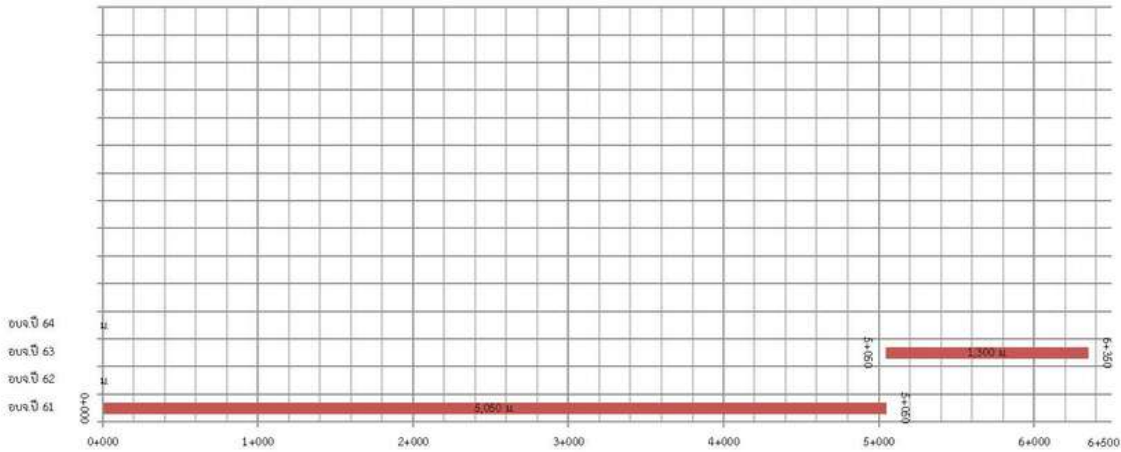
## ลบ.ถ.1-0064 บ้านบ่อคู - บ้านทะเลวังวัด (ซอย 6)



ขนาดผิวจราจรลาดยาง กว้าง 6.00 เมตร ไม่มีไหล่ทาง









# ประวัติการซ่อมสายทาง ประจำปีงบประมาณ พ.ศ. 2561 - 2565

## ลบ.ถ.1-0064 บ้านบ่อคู - บ้านทะเลวังวัด (ซอย 6)

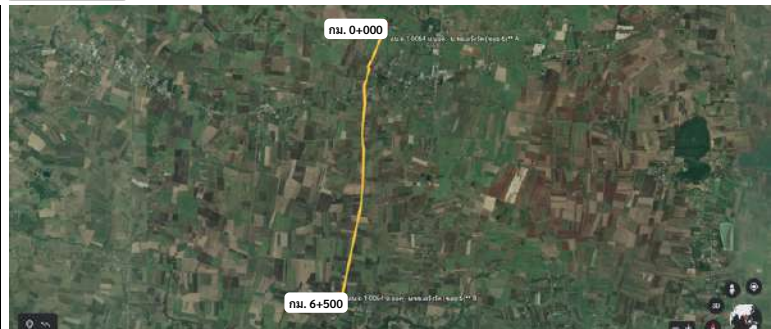


ข้อมูลการซ่อมสายทาง			
ชบจ.ปี 61	0+000	- 5+050	5,050 ม.
ชบจ.ปี 62	-	-	ม.
ชบจ.ปี 63	5+050	- 6+350	1,300 ม.
ชบจ.ปี 64	-	-	ม.
-	-	-	-
-	-	-	-
-	-	-	-
-	-	-	-
-	-	-	-
-	-	-	-
-	-	-	-

### สัญลักษณ์ของแผนที่

 สถานที่สำคัญ	 โรงพยาบาลส่งเสริมสุขภาพตำบล
 หมู่บ้าน	 ท่อลอด
 วัด	 สะพาน
 โรงเรียน	 คลอง/ทางระบายน้ำ

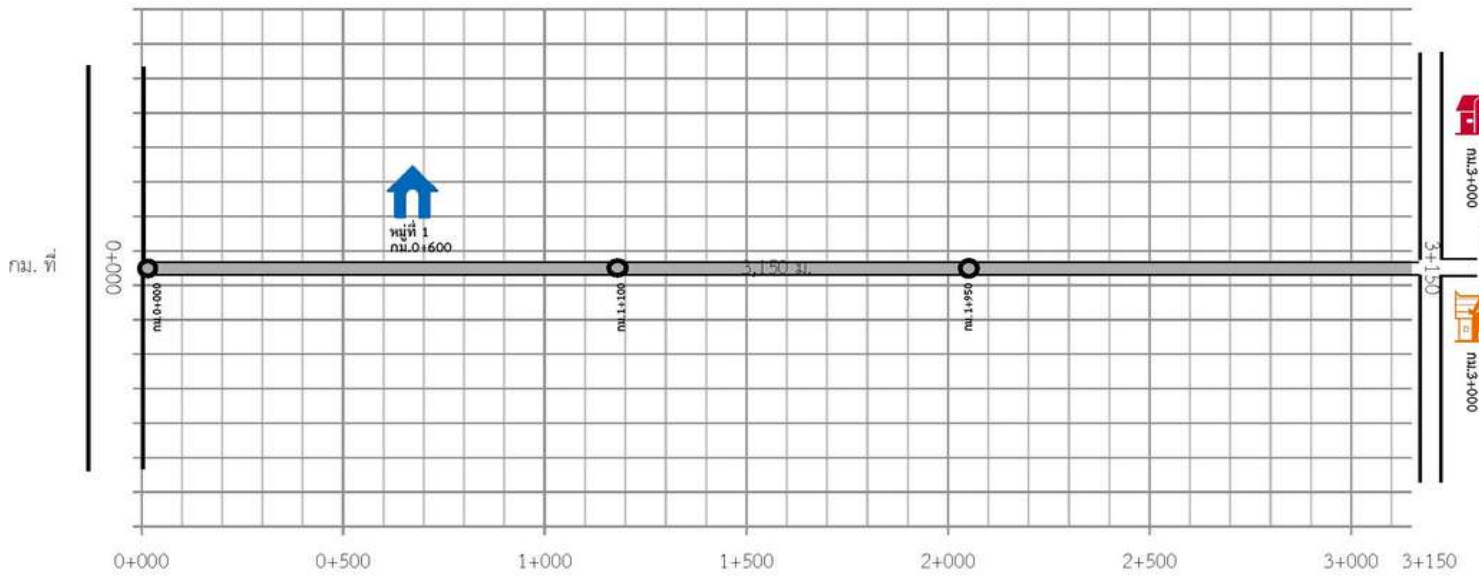
### แผนที่สายทาง



สแกนเพื่อนำทางบน Google Map

# แผนที่โดยสังเขปแสดงสถานที่สำคัญ

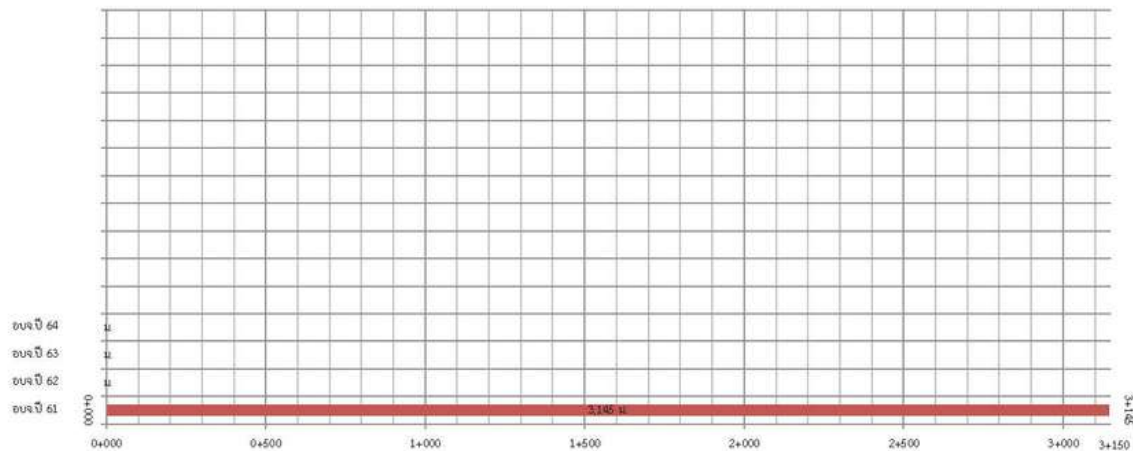
## ลบ.ถ.1-0065 บ้านทุ่งเป้ง - บ้านหัวลำ



ขนาดผิวจราจรลาดยาง กว้าง 6.00 เมตร ไม่มีไหล่ทาง

# ประวัติการซ่อมสายทาง ประจำปีงบประมาณ พ.ศ. 2561 - 2565

## ลบ.ถ.1-0065 บ้านทุ่งเป้ง - บ้านหัวลำ



ข้อมูลการซ่อมสายทาง				
อบจ.ปี 61	0+000	-	3+145	3,145 ม.
อบจ.ปี 62	-	-	-	ม.
อบจ.ปี 63	-	-	-	ม.
อบจ.ปี 64	-	-	-	ม.
	-	-	-	
	-	-	-	
	-	-	-	
	-	-	-	
	-	-	-	
	-	-	-	
	-	-	-	
	-	-	-	
	-	-	-	

### สัญลักษณ์ของแผนที่

	สถานที่สำคัญ		โรงพยาบาลส่งเสริมสุขภาพตำบล
	หมู่บ้าน		ท่อลอด
	วัด		สะพาน
	โรงเรียน		คลอง/ทางระบายน้ำ

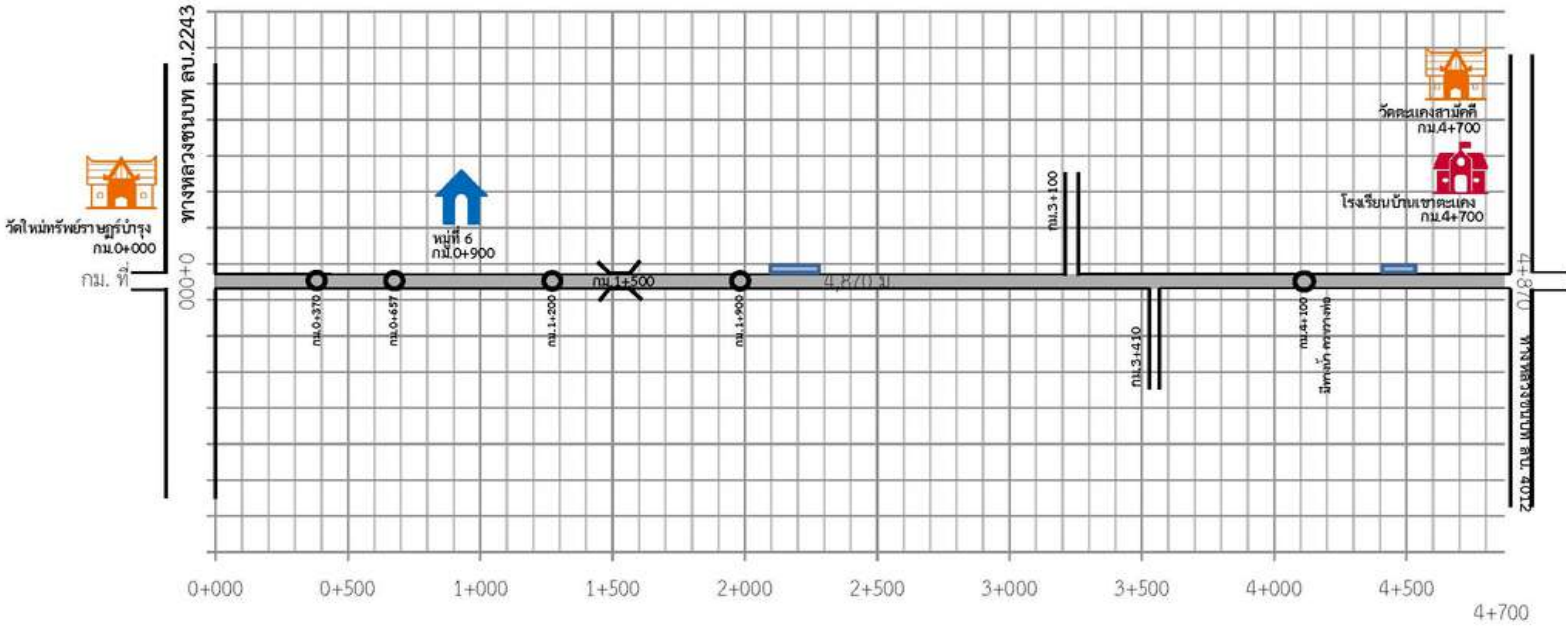
### แผนที่สายทาง



สแกนเพื่อนำทางบน Google Map

# แผนที่โดยสังเขปแสดงสถานที่สำคัญ

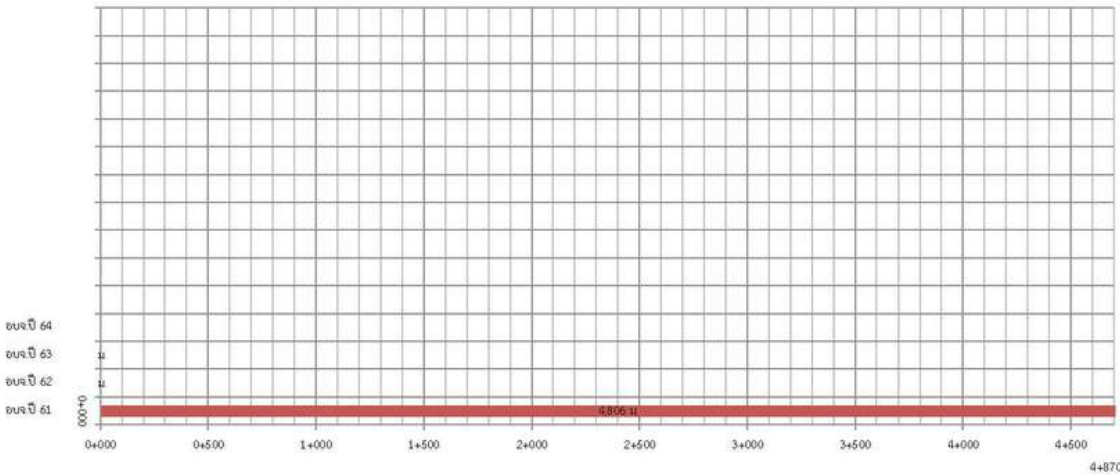
## ลบ.ถ.1-0066 บ้านชัยราษฎร์ - บ้านเขาตะแคง



ขนาดผิวจราจรลาดยาง กว้าง 6.00 เมตร ไม่มีไหล่ทาง

# ประวัติการซ่อมสายทาง ประจำปีงบประมาณ พ.ศ. 2561 - 2565

## ลบ.ถ.1-0066 บ้านชัยราษฎร์ - บ้านเขาตะแคง



ข้อมูลการซ่อมสายทาง				
อบจ.ปี 61	0+000	-	4+806	4,806 ม.
อบจ.ปี 62		-		ม.
อบจ.ปี 63		-		ม.
อบจ.ปี 64		-		
		-		
		-		
		-		
		-		
		-		
		-		
		-		
		-		
		-		
		-		
		-		

### สัญลักษณ์ของแผนที่

	สถานที่สำคัญ		โรงพยาบาลส่งเสริมสุขภาพตำบล
	หมู่บ้าน		ท่อลอด
	วัด		สะพาน
	โรงเรียน		คลอง/ทางระบายน้ำ

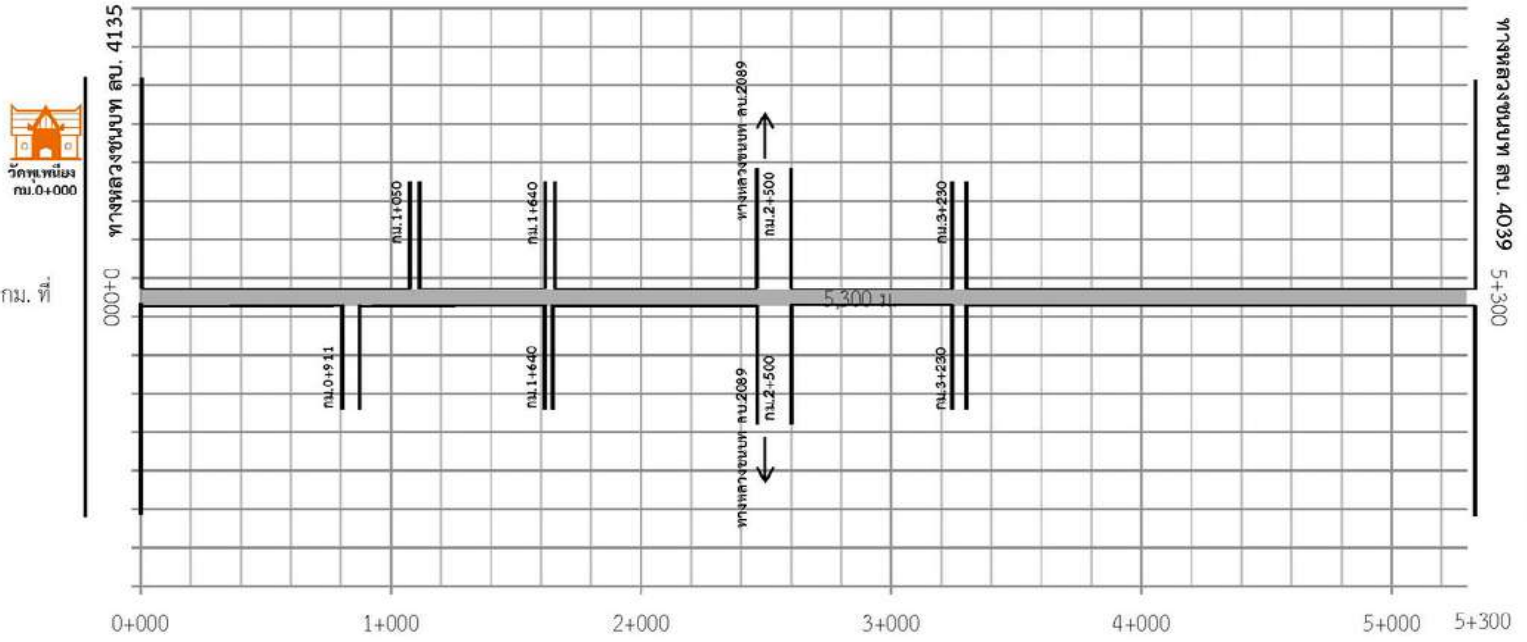
### แผนที่สายทาง



สแกนเพื่อนำทางบน Google Map

แผนที่โดยสังเขปแสดงสถานที่สำคัญ

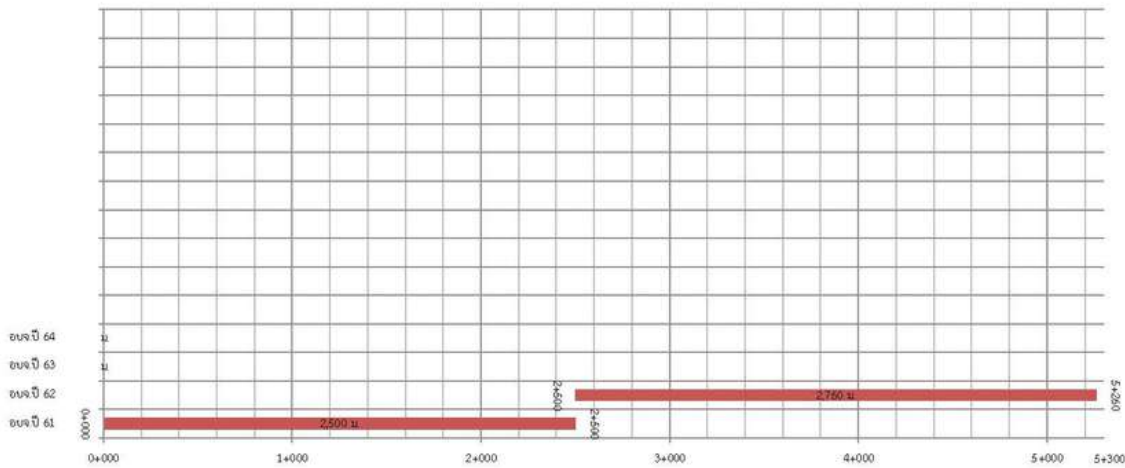
ลบ.ถ.1-0067 บ้านท่ากรวด - บ้านหนองประดง



ขนาดผิวจราจรลาดยาง กว้าง 6.00 เมตร ไม่มีไหล่ทาง

ประวัติการซ่อมสายทาง ประจำปีงบประมาณ พ.ศ. 2561 - 2565

ลบ.ถ.1-0067 บ้านท่ากรวด - บ้านหนองประดง



ข้อมูลการซ่อมสายทาง			
อบจ.ปี 61	0+000 -	2+500	2,500 ม.
อบจ.ปี 62	2+500 -	5+260	2,760 ม.
อบจ.ปี 63	-	-	ม.
อบจ.ปี 64	-	-	ม.
	-	-	
	-	-	
	-	-	
	-	-	
	-	-	
	-	-	
	-	-	
	-	-	
	-	-	

**สัญลักษณ์ของแผนที่**

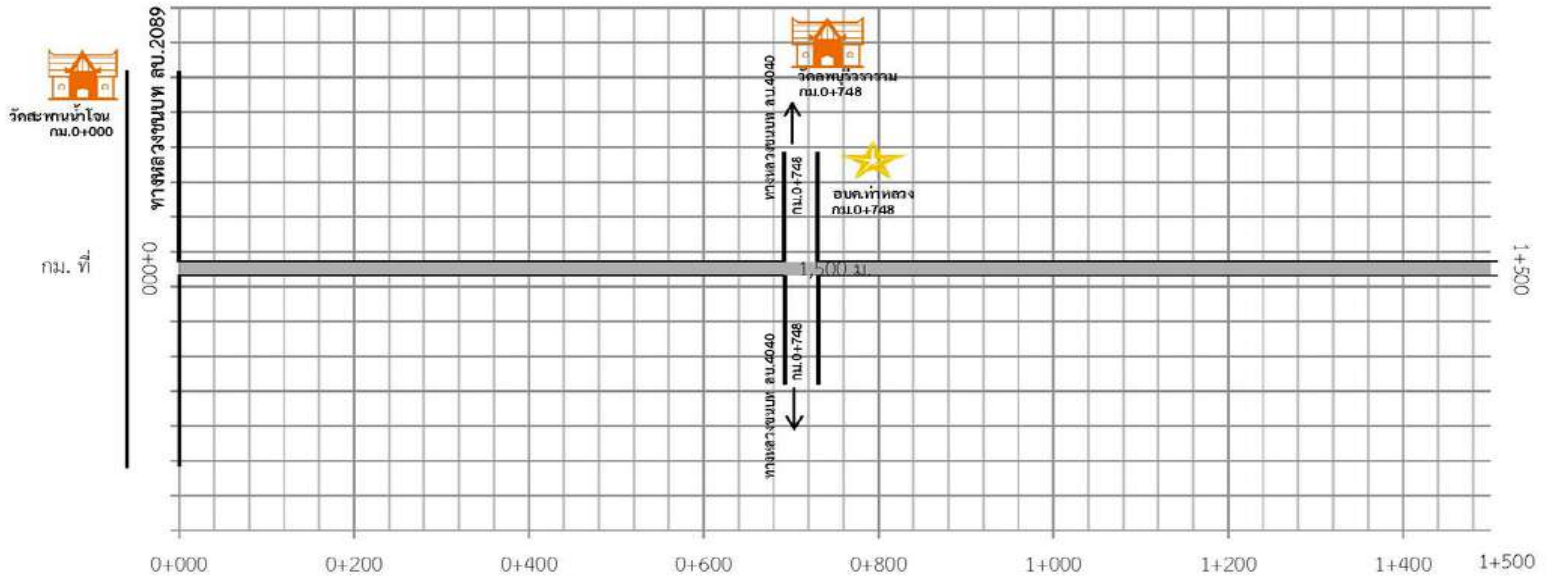
- ★ สถานที่สำคัญ
- 🏠 หมู่บ้าน
- 🏯 วัด
- 🎓 โรงเรียน
- 🏥 โรงพยาบาลส่งเสริมสุขภาพตำบล
- ⊙ ท่อลอด
- ||| สะพาน
- ▬ คลอง/ทางระบายน้ำ



สแกนเพื่อนำทางบน Google Map

# แผนที่โดยสังเขปแสดงสถานที่สำคัญ

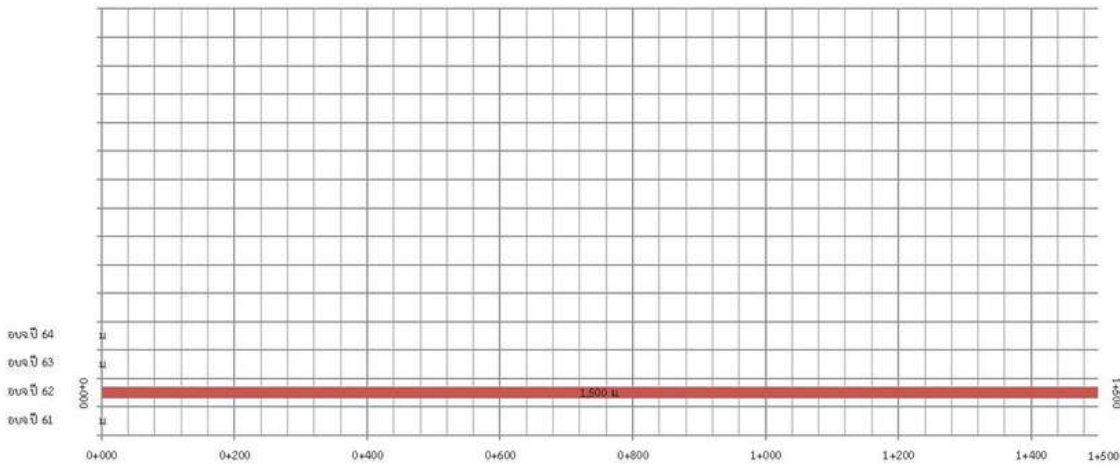
## ลบ.ถ.1-0068 บ้านสะพานสาม - บ้านท่าตะโก



ขนาดผิวจราจรลาดยาง กว้าง 6.00 เมตร ไม่มีไหล่ทาง

# ประวัติการซ่อมสายทาง ประจำปีงบประมาณ พ.ศ. 2561 - 2565

## ลบ.ถ.1-0068 บ้านสะพานสาม - บ้านท่าตะโก



ข้อมูลการซ่อมสายทาง			
อบจ.ปี 61	-	-	ม.
อบจ.ปี 62	0+000	1+500	1,500 ม.
อบจ.ปี 63	-	-	ม.
อบจ.ปี 64	-	-	ม.
	-	-	
	-	-	
	-	-	
	-	-	
	-	-	
	-	-	
	-	-	
	-	-	
	-	-	
	-	-	

**สัญลักษณ์ของแผนที่**

- สถานที่สำคัญ
- หมู่บ้าน
- วัด
- โรงเรียน
- โรงพยาบาลส่งเสริมสุขภาพตำบล
- ท่อลอด
- สะพาน
- คลอง/ทางระบายน้ำ

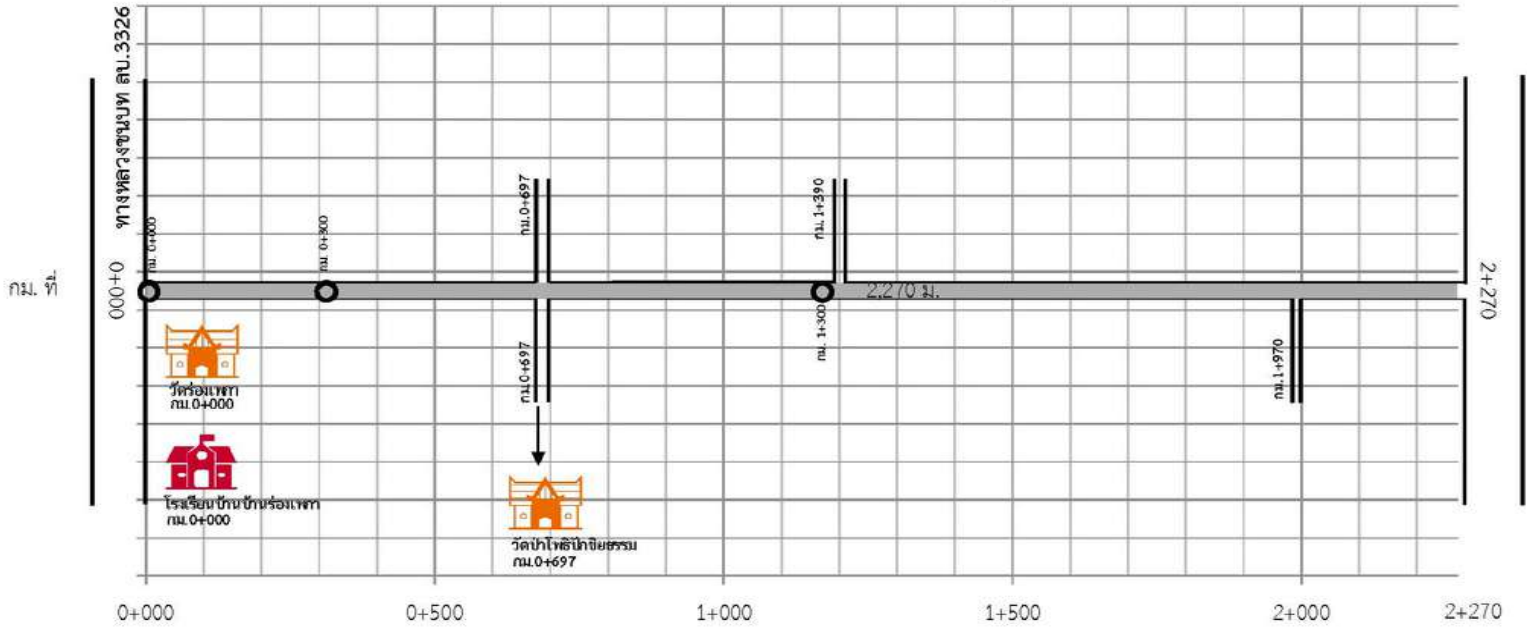
**แผนที่สายทาง**

สแกนเพื่อนำทางบน Google Map

อำเภอสระโบสถ์

# แผนที่โดยสังเขปแสดงสถานที่สำคัญ

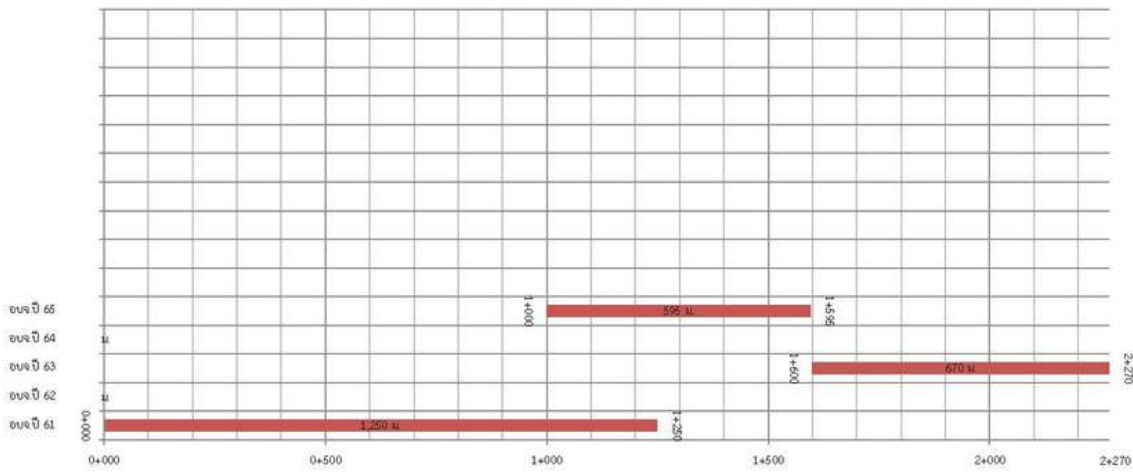
## ลบ.ถ.1-0069 บ้านร่องเพกา - บ้านซอนสมบูรณ์



ขนาดผิวจราจรลาดยาง กว้าง 6.00 เมตร ไหล่ทางกว้างข้างละ 1.00 เมตร

# ประวัติการซ่อมสายทาง ประจำปีงบประมาณ พ.ศ. 2561 - 2565

## ลบ.ถ.1-0069 บ้านร่องเพกา - บ้านซอนสมบูรณ์



ข้อมูลการซ่อมสายทาง			
อบจ.ปี 61	0+000 -	1+250	1,250 ม.
อบจ.ปี 62	-	-	ม.
อบจ.ปี 63	1+600 -	2+270	670 ม.
อบจ.ปี 64	-	-	ม.
อบจ.ปี 65	1+000 -	1+595	595 ม.
	-	-	
	-	-	
	-	-	
	-	-	
	-	-	
	-	-	
	-	-	

### สัญลักษณ์ของแผนที่

	สถานที่สำคัญ		โรงพยาบาลส่งเสริมสุขภาพตำบล
	หมู่บ้าน		ท่อลอด
	วัด		สะพาน
	โรงเรียน		คลอง/ทางระบายน้ำ

### แผนที่สายทาง



สแกนเพื่อนำทางบน Google Map



# แผนที่โดยสังเขปแสดงสถานที่สำคัญ

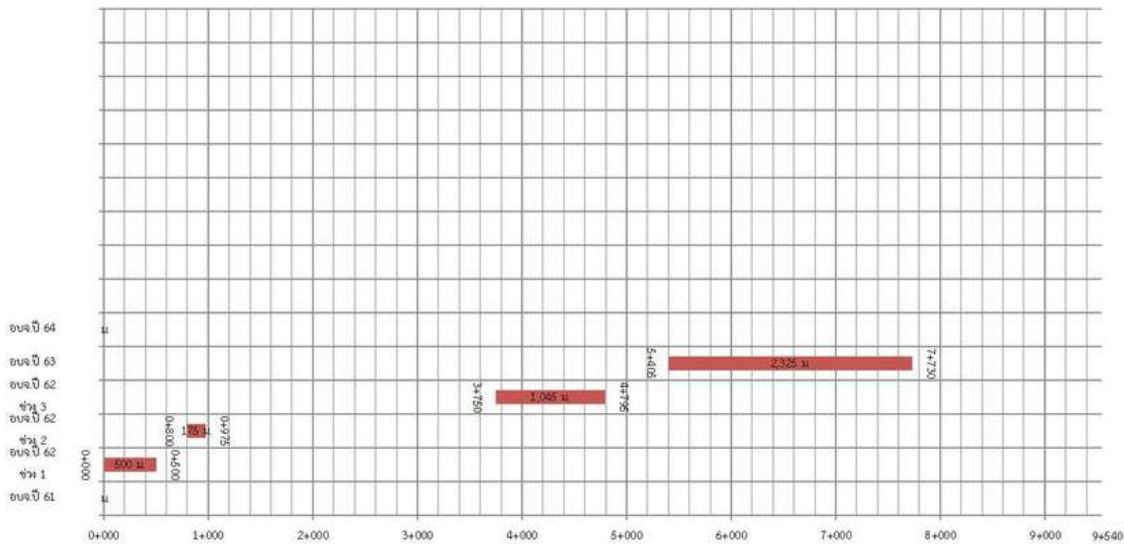
## ลบ.ถ.1-0070 บ้านดงน้อย - บ้านเขาราบ



ขนาดผิวจราจรลาดยาง กว้าง 6.00 เมตร ไหล่ทางกว้างข้างละ 1.00 เมตร

# ประวัติการซ่อมสายทาง ประจำปีงบประมาณ พ.ศ. 2561 - 2565

ลบ.ถ.1-0070 บ้านดงน้อย - บ้านเขาราบ



ข้อมูลการซ่อมสายทาง			
อบจ.ปี 61		-	ม.
อบจ.ปี 62		-	ม.
ช่วง 1	0+000	- 0+500	500 ม.
อบจ.ปี 62		-	ม.
ช่วง 2	0+800	- 0+975	175 ม.
อบจ.ปี 62		-	ม.
ช่วง 3	3+750	- 4+795	1,045 ม.
อบจ.ปี 63	5+405	- 7+730	2,325 ม.
อบจ.ปี 64		-	ม.
		-	ม.
		-	ม.
		-	ม.
		-	ม.
		-	ม.
		-	ม.
		-	ม.

### สัญลักษณ์ของแผนที่

สถานที่สำคัญ	โรงพยาบาลส่งเสริมสุขภาพตำบล
หมู่บ้าน	ท่อลอด
วัด	สะพาน
โรงเรียน	คลอง/ทางระบายน้ำ

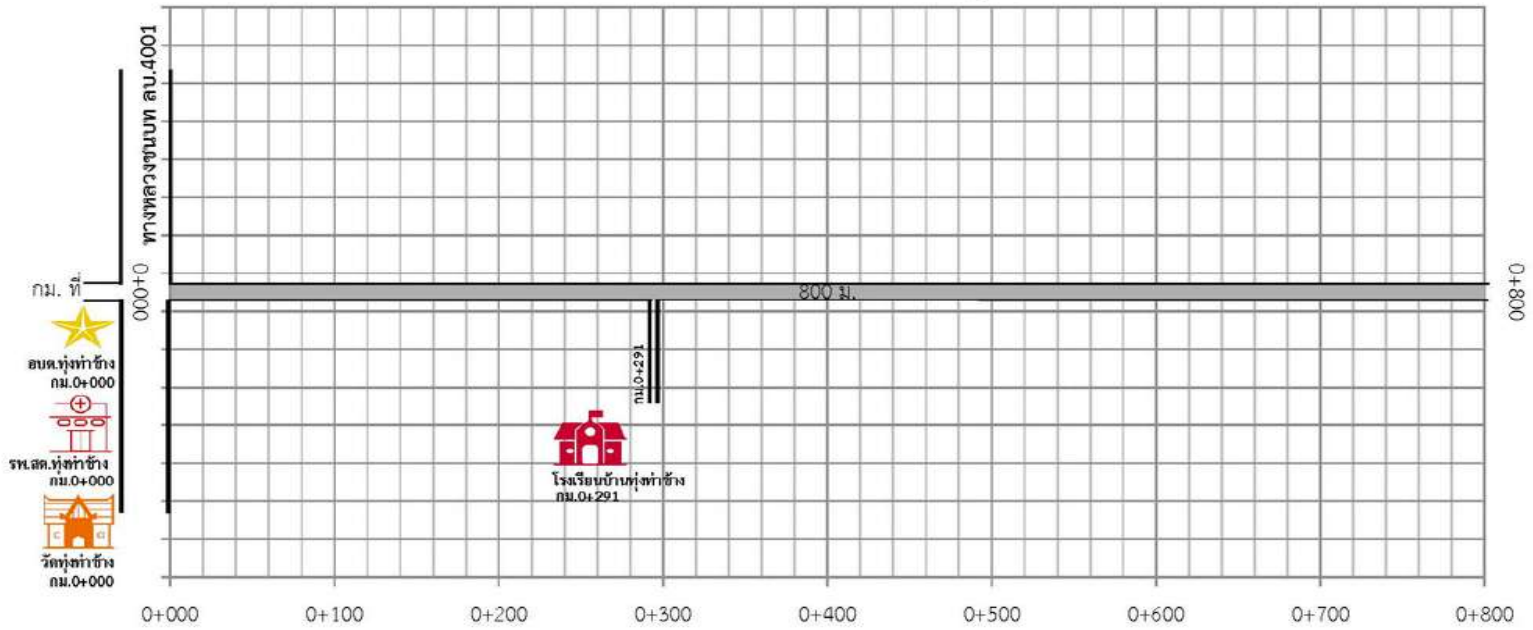
### แผนที่สายทาง



สแกนเพื่อนำทางบน Google Map

# แผนที่โดยสังเขปแสดงสถานที่สำคัญ

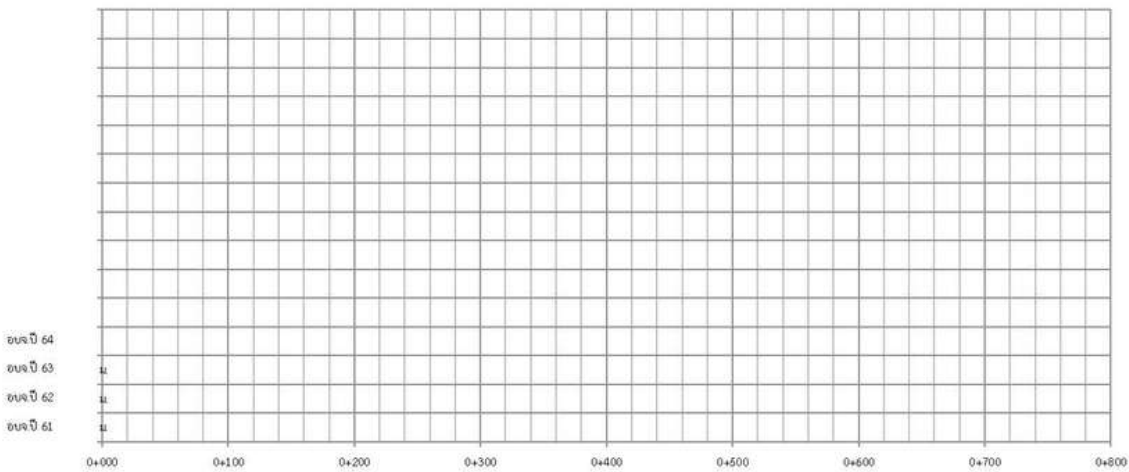
## ลบ.ถ.1-0071 บ้านคลองมะเกลือ - บ้านทุ่งท่าช้าง



ขนาดผิวจราจร คสล. กว้าง 4.00 เมตร ไม่มีไหล่ทาง

# ประวัติการซ่อมสายทาง ประจำปีงบประมาณ พ.ศ. 2561 - 2565

## ลบ.ถ.1-0071 บ้านคลองมะเกลือ - บ้านทุ่งท่าช้าง



ข้อมูลการซ่อมสายทาง			
อบจ.ปี 61		-	ม.
อบจ.ปี 62		-	ม.
อบจ.ปี 63		-	ม.
อบจ.ปี 64		-	
		-	
		-	
		-	
		-	
		-	
		-	
		-	
		-	
		-	

**สัญลักษณ์ของแผนที่**

- สถานที่สำคัญ
- หมู่บ้าน
- วัด
- โรงเรียน
- โรงพยาบาลส่งเสริมสุขภาพตำบล
- ท่อลอด
- สะพาน
- คลอง/ทางระบายน้ำ

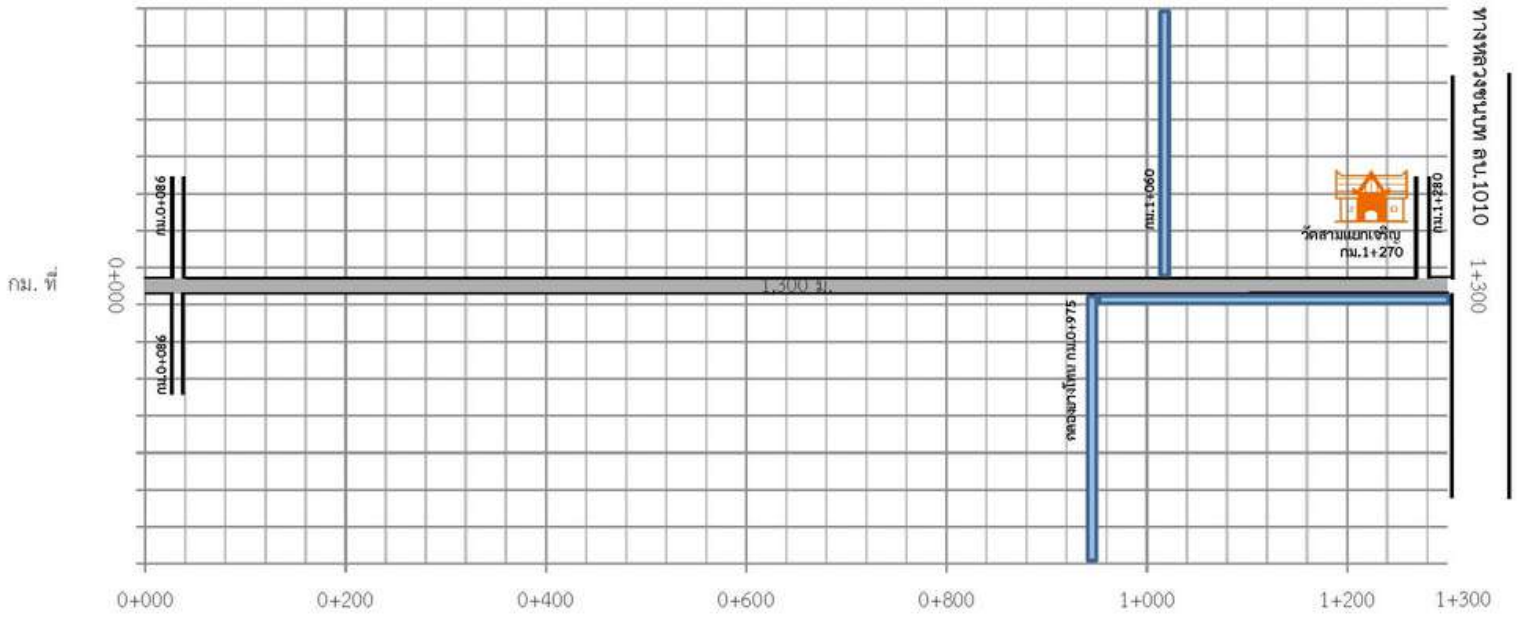
**แผนที่สายทาง**



สแกนเพื่อนำทางบน Google Map

# แผนที่โดยสังเขปแสดงสถานที่สำคัญ

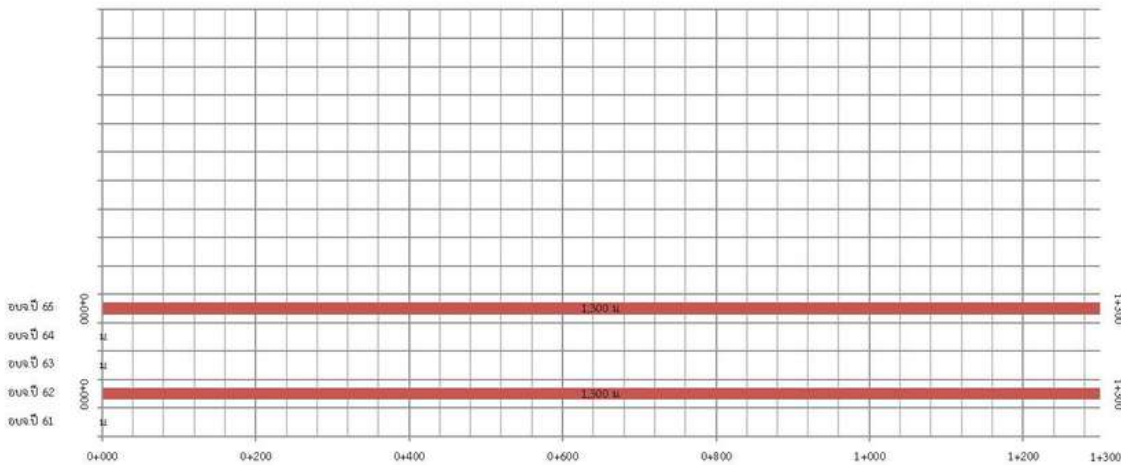
## ลบ.ถ.1-0072 บ้านร่องเพกา - บ้านสามแยกมาเจริญ



ขนาดผิวจราจรลาดยาง กว้าง 6.00 เมตร ไม่มีไหล่ทาง









# ประวัติการซ่อมสายทาง ประจำปีงบประมาณ พ.ศ. 2561 - 2565

## ลบ.ถ.1-0072 บ้านร่องเพกา - บ้านสามแยกมาเจริญ

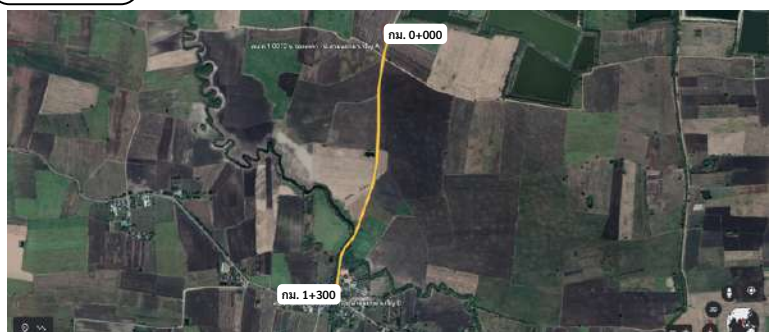


ข้อมูลการซ่อมสายทาง			
อบจ.ปี 61	-	-	ม.
อบจ.ปี 62	0+000	- 1+300	1,300 ม.
อบจ.ปี 63	-	-	ม.
อบจ.ปี 64	-	-	ม.
อบจ.ปี 65	0+000	- 1+300	1,300 ม.
	-	-	
	-	-	
	-	-	
	-	-	
	-	-	
	-	-	
	-	-	

### สัญลักษณ์ของแผนที่

 สถานที่สำคัญ	 โรงพยาบาลส่งเสริมสุขภาพตำบล
 หมู่บ้าน	 ท่อลอด
 วัด	 สะพาน
 โรงเรียน	 คลอง/ทางระบายน้ำ

### แผนที่สายทาง

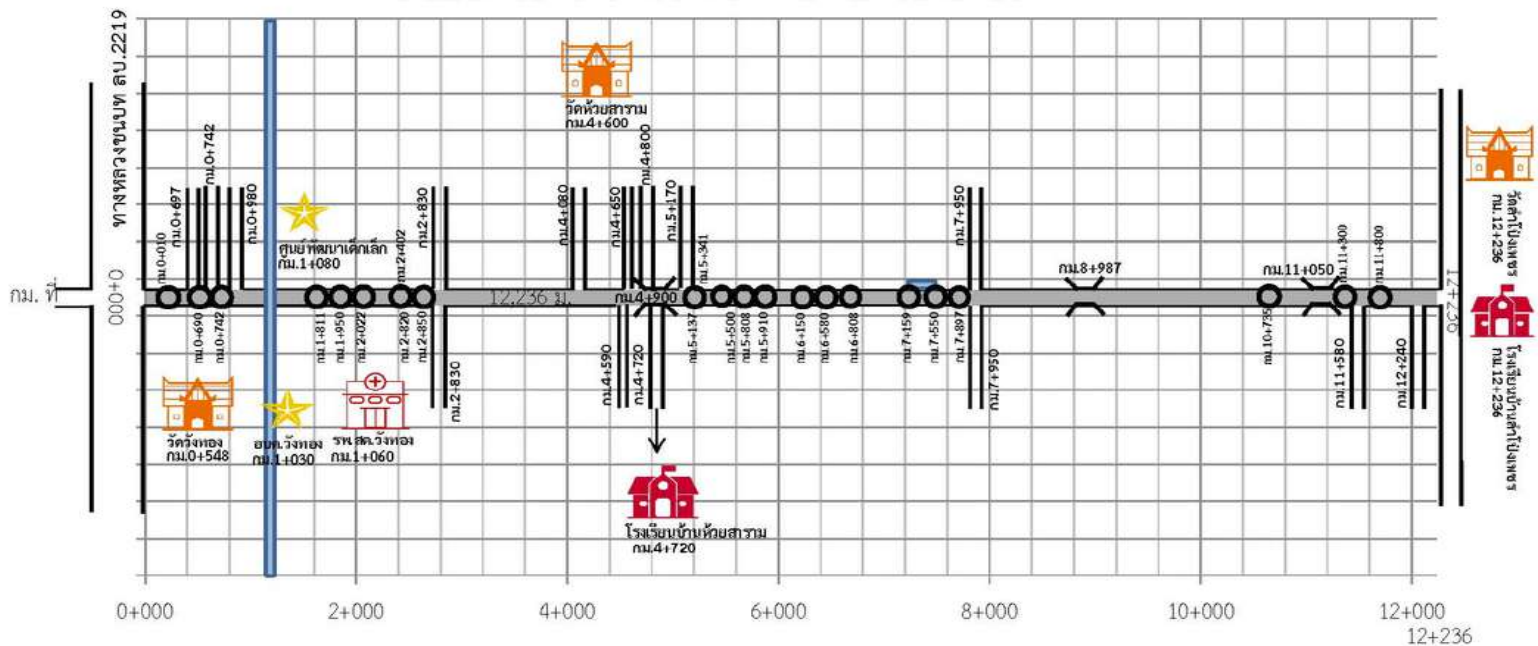


สแกนเพื่อนำทางบน Google Map

อำเภอโคกเจริญ

# แผนที่โดยสังเขปแสดงสถานที่สำคัญ

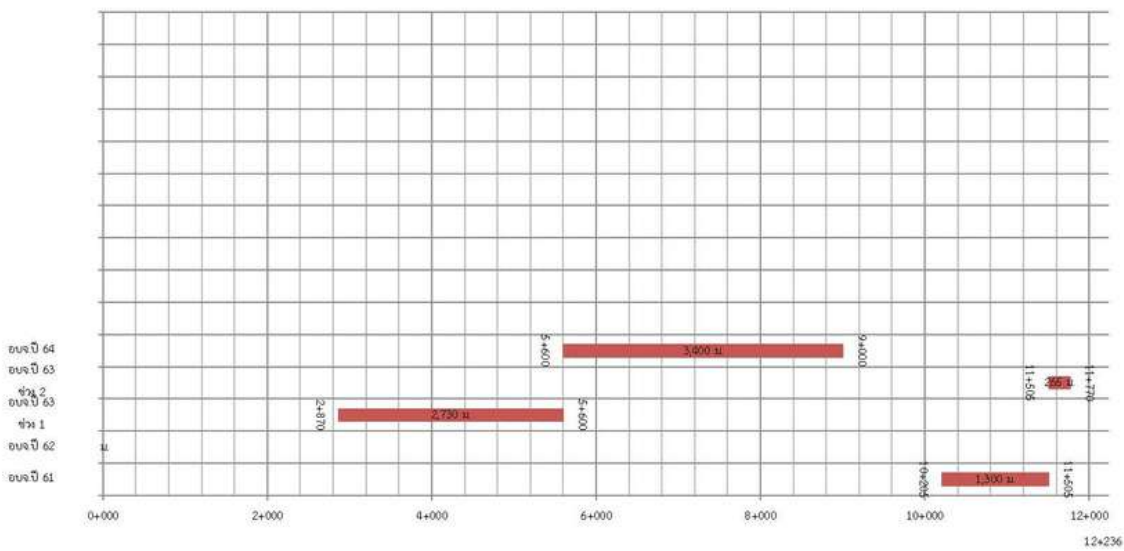
## ลบ.ถ.1-0073 บ้านวังทอง - บ้านลำโป่งเพชร



ขนาดผิวจราจรลาดยาง กว้าง 6.00 เมตร ไหล่ทางกว้างข้างละ 1.00 เมตร

# ประวัติการซ่อมสายทาง ประจำปีงบประมาณ พ.ศ. 2561 - 2565

ลบ.ถ.1-0073 บ้านวังทอง - บ้านลำโป่งเพชร



ข้อมูลการซ่อมสายทาง				
อบจ.ปี 61	10+205	-	11+505	1,300 ม.
อบจ.ปี 62		-		ม.
อบจ.ปี 63		-		
ช่วง 1	2+870	-	5+600	2,730 ม.
อบจ.ปี 63		-		
ช่วง 2	11+505	-	11+770	265 ม.
อบจ.ปี 64	5+600	-	9+000	3,400 ม.
		-		
		-		
		-		
		-		
		-		
		-		
		-		
		-		
		-		
		-		

**สัญลักษณ์ของแผนที่**

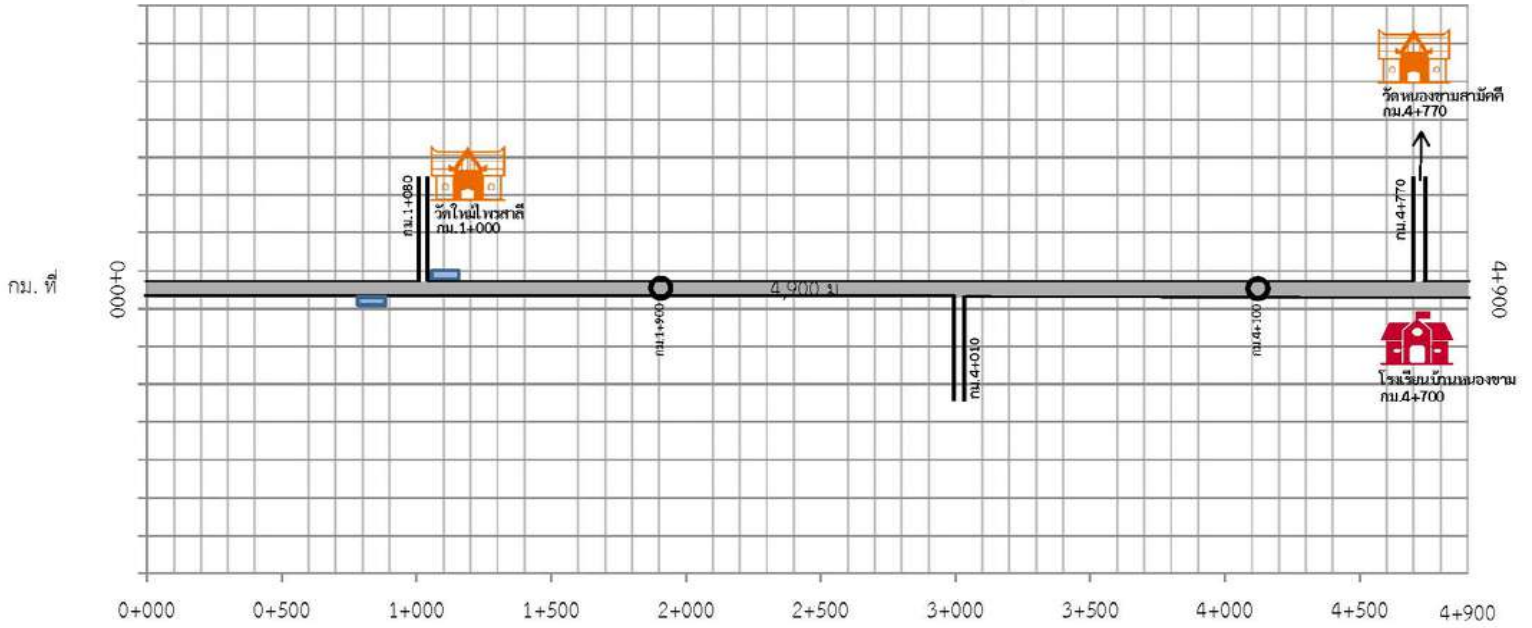
- สถานที่สำคัญ
- หมู่บ้าน
- วัด
- โรงเรียน
- โรงพยาบาลส่งเสริมสุขภาพตำบล
- ท่อลอด
- สะพาน
- คลอง/ทางระบายน้ำ

**แผนที่สายทาง**

สแกนเพื่อนำทางบน Google Map

# แผนที่โดยสังเขปแสดงสถานที่สำคัญ

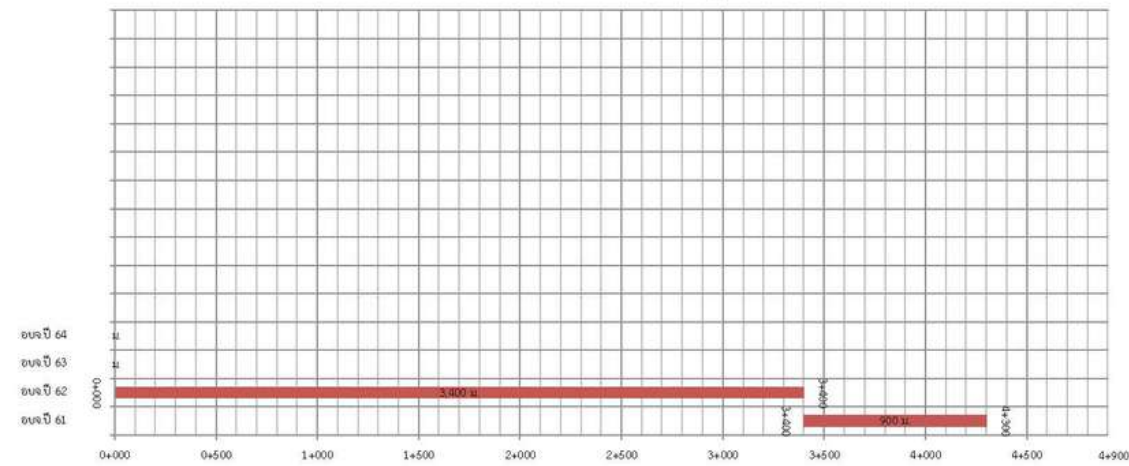
## ลบ.ถ.1-0074 บ้านหนองอีเก้ง - บ้านซอนสมบูรณ์



ขนาดผิวจราจรลาดยาง กว้าง 6.00 เมตร ไหล่ทางกว้างข้างละ 1.00 เมตร

# ประวัติการซ่อมสายทาง ประจำปีงบประมาณ พ.ศ. 2561 - 2565

## ลบ.ถ.1-0074 บ้านหนองอีเก้ง - บ้านซอนสมบูรณ์



ข้อมูลการซ่อมสายทาง			
อบจ.ปี 61	3+400	- 4+300	900 ม.
อบจ.ปี 62	0+000	- 3+400	3,400 ม.
อบจ.ปี 63			ม.
อบจ.ปี 64			ม.

**สัญลักษณ์ของแผนที่**

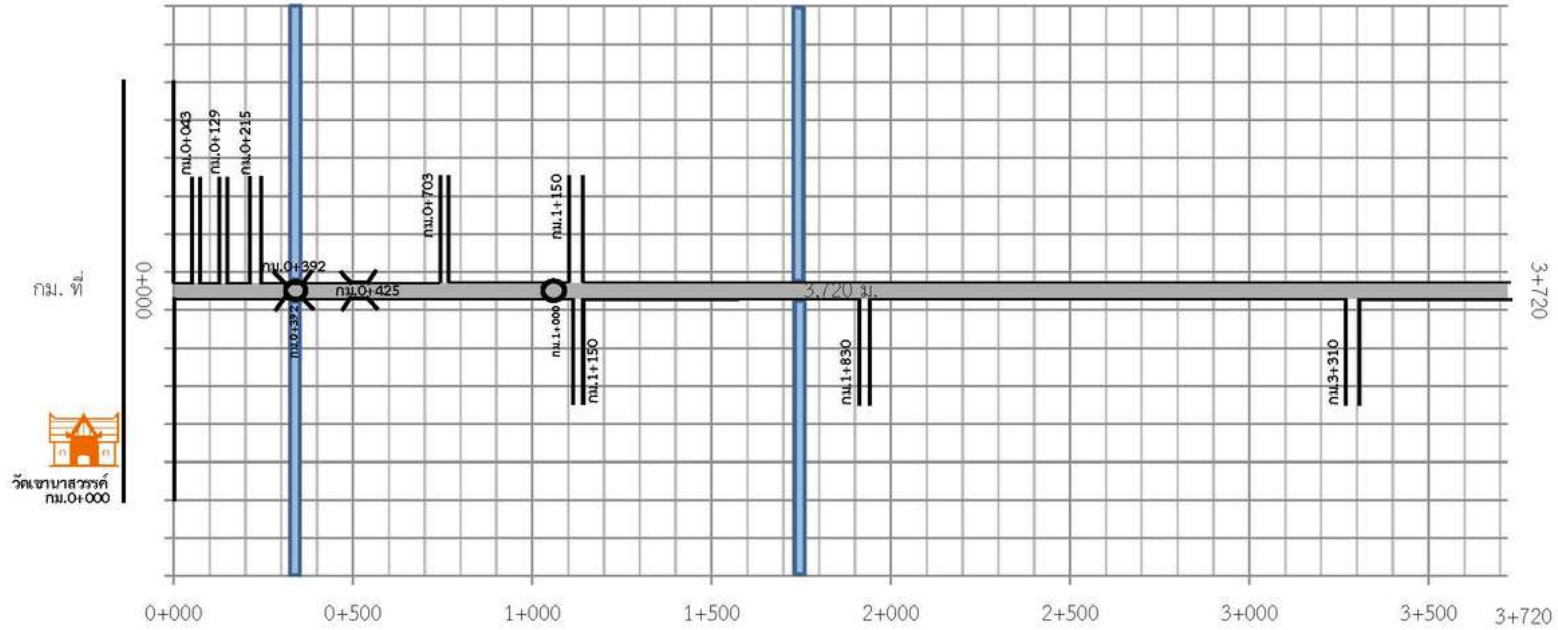
- ★ สถานที่สำคัญ
- 🏠 หมู่บ้าน
- 🏯 วัด
- 🎓 โรงเรียน
- 🏥 โรงพยาบาลส่งเสริมสุขภาพตำบล
- ⊙ ท่อลอด
- ⎓ สะพาน
- ▬ คลอง/ทางระบายน้ำ



สแกนเพื่อนำทางบน Google Map

แผนที่โดยสังเขปแสดงสถานที่สำคัญ

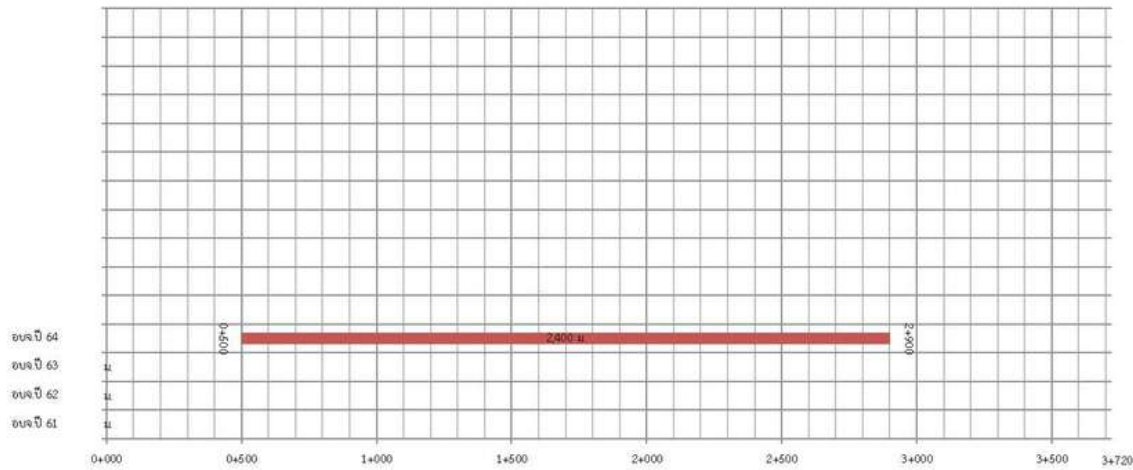
ลบ.ถ.1-0075 บ้านน้อยนาสวรรค์ - วังไธอินทร์



ขนาดผิวจราจรลาดยาง กว้าง 6.00 เมตร ไหล่ทางกว้างข้างละ 1.00 เมตร

ประวัติการซ่อมสายทาง ประจำปีงบประมาณ พ.ศ. 2561 - 2565

ลบ.ถ.1-0075 บ้านน้อยนาสวรรค์ - วังไธอินทร์



ข้อมูลการซ่อมสายทาง			
อบจ.ปี 61	-	-	ม.
อบจ.ปี 62	-	-	ม.
อบจ.ปี 63	-	-	ม.
อบจ.ปี 64	0+500	2+900	2,400 ม.
	-	-	
	-	-	
	-	-	
	-	-	
	-	-	
	-	-	
	-	-	
	-	-	
	-	-	

**สัญลักษณ์ของแผนที่**

- ★ สถานที่สำคัญ
- 🏠 หมู่บ้าน
- 🏯 วัด
- 🎓 โรงเรียน
- 🏥 โรงพยาบาลส่งเสริมสุขภาพตำบล
- ⊙ ท่อลอด
- ≡ สะพาน
- 🌊 คลอง/ทางระบายน้ำ

**แผนที่สายทาง**



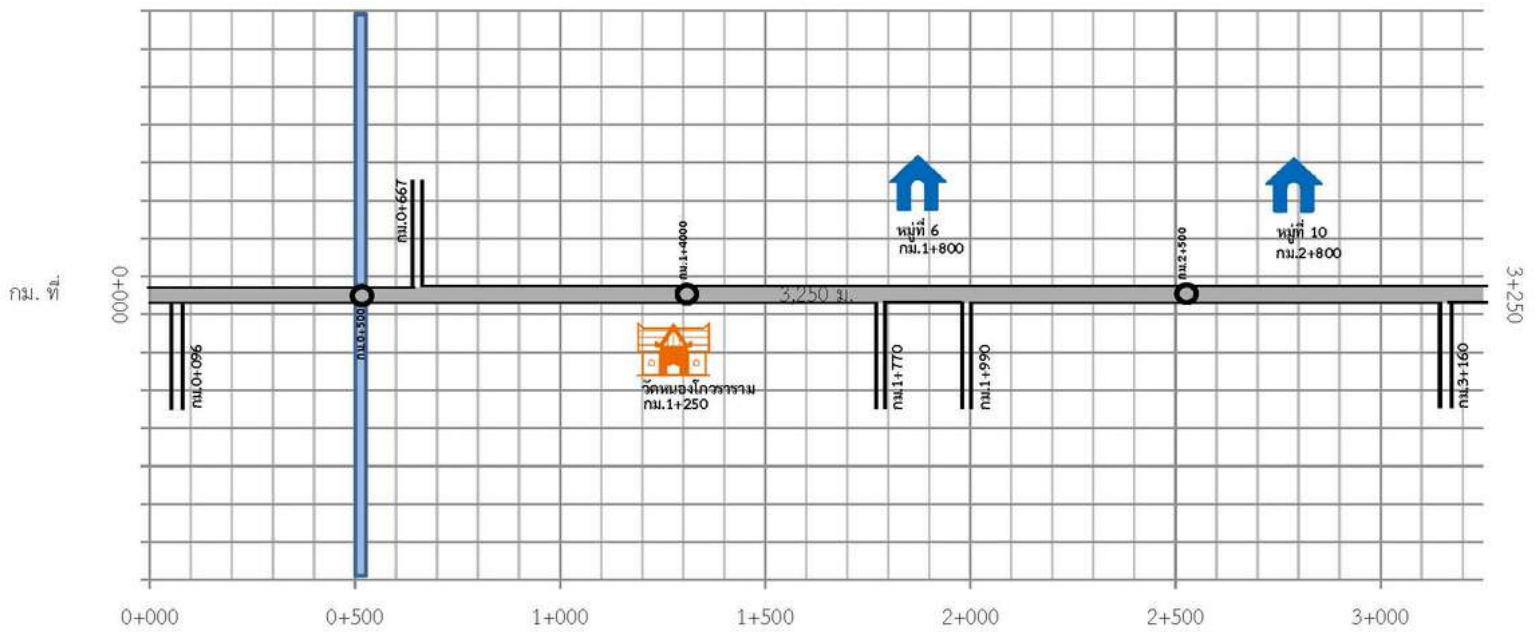
สแกนเพื่อนำทางบน Google Map

อำเภอลำสนธิ



# แผนที่โดยสังเขปแสดงสถานที่สำคัญ

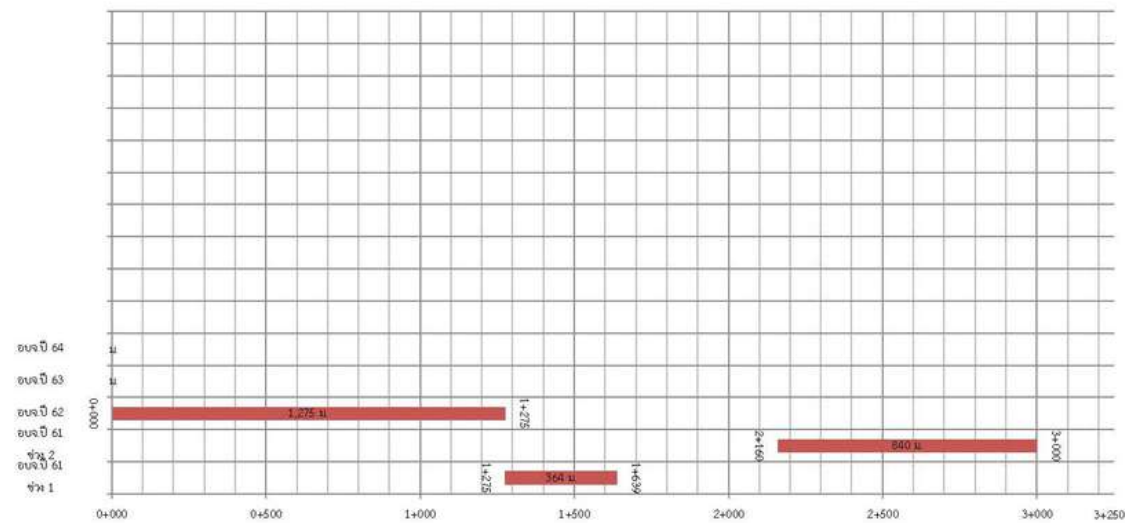
## ลบ.ถ.1-0076 บ้านวังทอง - บ้านหนองโก



ขนาดผิวจราจรลาดยาง กว้าง 6.00 เมตร ไม่มีไหล่ทาง

# ประวัติการซ่อมสายทาง ประจำปีงบประมาณ พ.ศ. 2561 - 2565

## ลบ.ถ.1-0076 บ้านวังทอง - บ้านหนองโก



ข้อมูลการซ่อมสายทาง			
อบจ.ปี 61			
ช่วง 1	1+275	- 1+639	364 ม.
อบจ.ปี 61			
ช่วง 2	2+160	- 3+000	840 ม.
อบจ.ปี 62	0+000	- 1+275	1,275 ม.
อบจ.ปี 63		-	ม.
อบจ.ปี 64		-	ม.
		-	
		-	
		-	
		-	
		-	
		-	
		-	

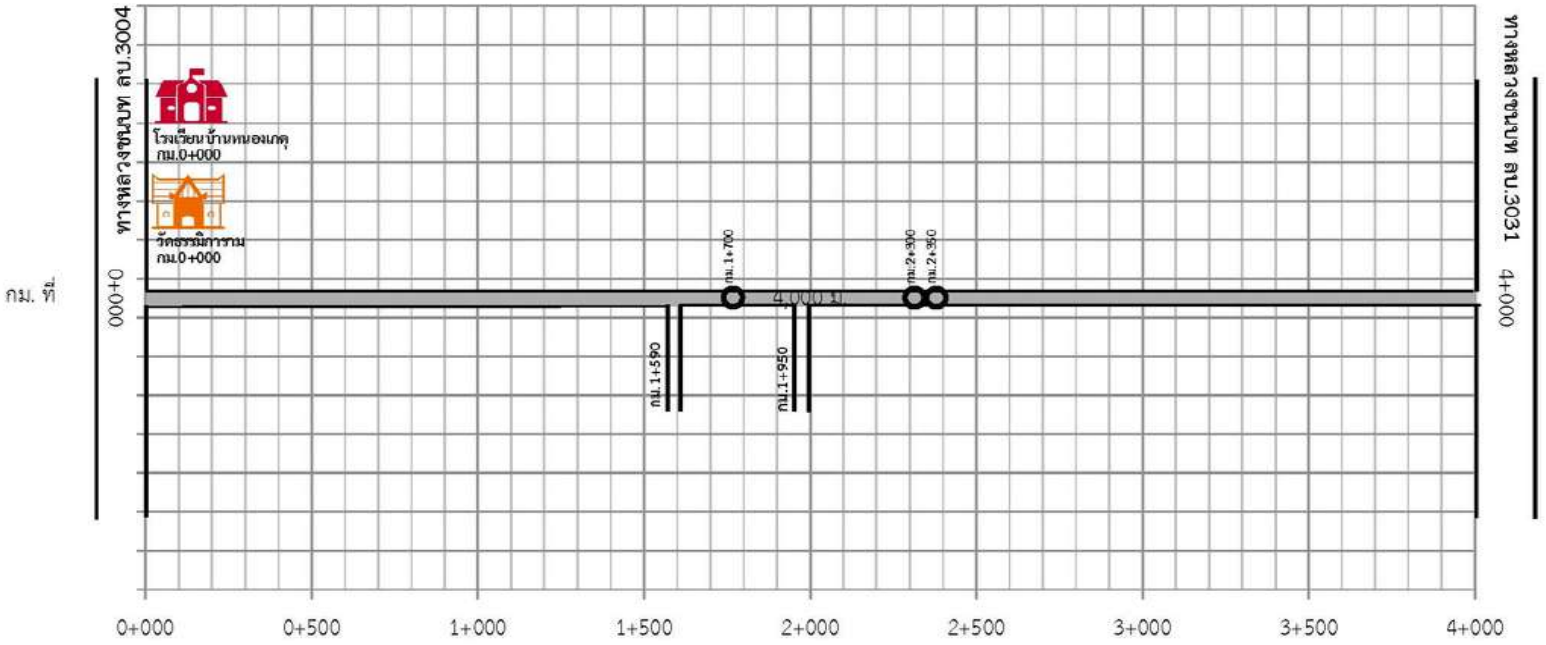
**สัญลักษณ์ของแผนที่**

- สถานที่สำคัญ
- หมู่บ้าน
- วัด
- โรงเรียน
- โรงพยาบาลส่งเสริมสุขภาพตำบล
- ท่อลอด
- สะพาน
- คลอง/ทางระบายน้ำ

**แผนที่สายทาง**

# แผนที่โดยสังเขปแสดงสถานที่สำคัญ

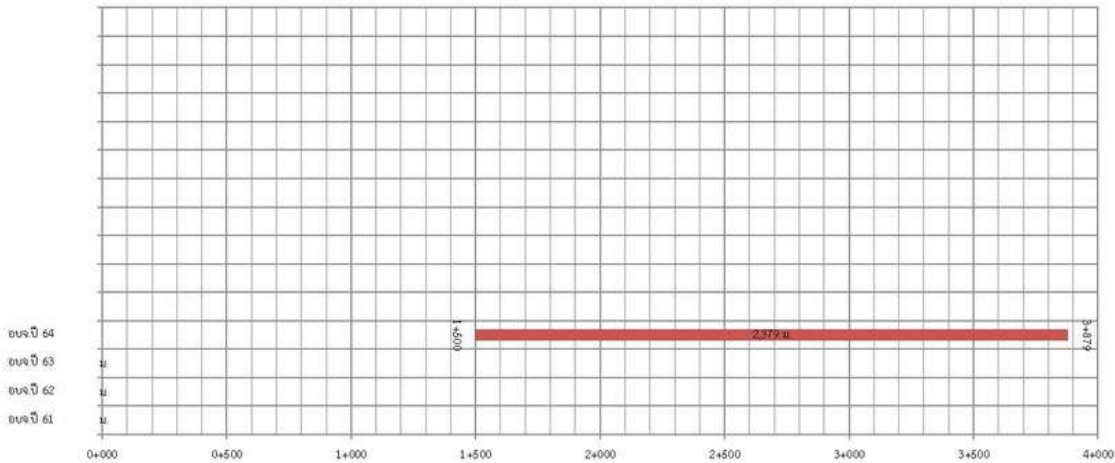
ลบ.ถ.1-0077 บ้าน ม.4 ต.หนองรี - บ้าน ม.5 ต.หนองยายโใต้



ขนาดผิวจราจรลาดยาง กว้าง 6.00 เมตร ไม่มีไหล่ทาง

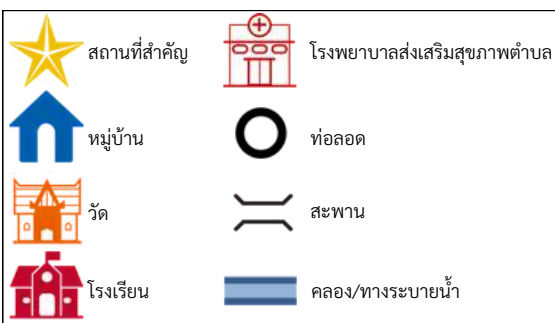
## ประวัติการซ่อมสายทาง ประจำปีงบประมาณ พ.ศ. 2561 - 2565

ลบ.ถ.1-0077 บ้าน ม.4 ต.หนองรี - บ้าน ม.5 ต.หนองยายโใต้



ข้อมูลการซ่อมสายทาง			
อบจ.ปี 61	-	-	ม.
อบจ.ปี 62	-	-	ม.
อบจ.ปี 63	-	-	ม.
อบจ.ปี 64	1+500	3+879	2,379 ม.
	-	-	
	-	-	
	-	-	
	-	-	
	-	-	
	-	-	
	-	-	
	-	-	

### สัญลักษณ์ของแผนที่



### แผนที่สายทาง

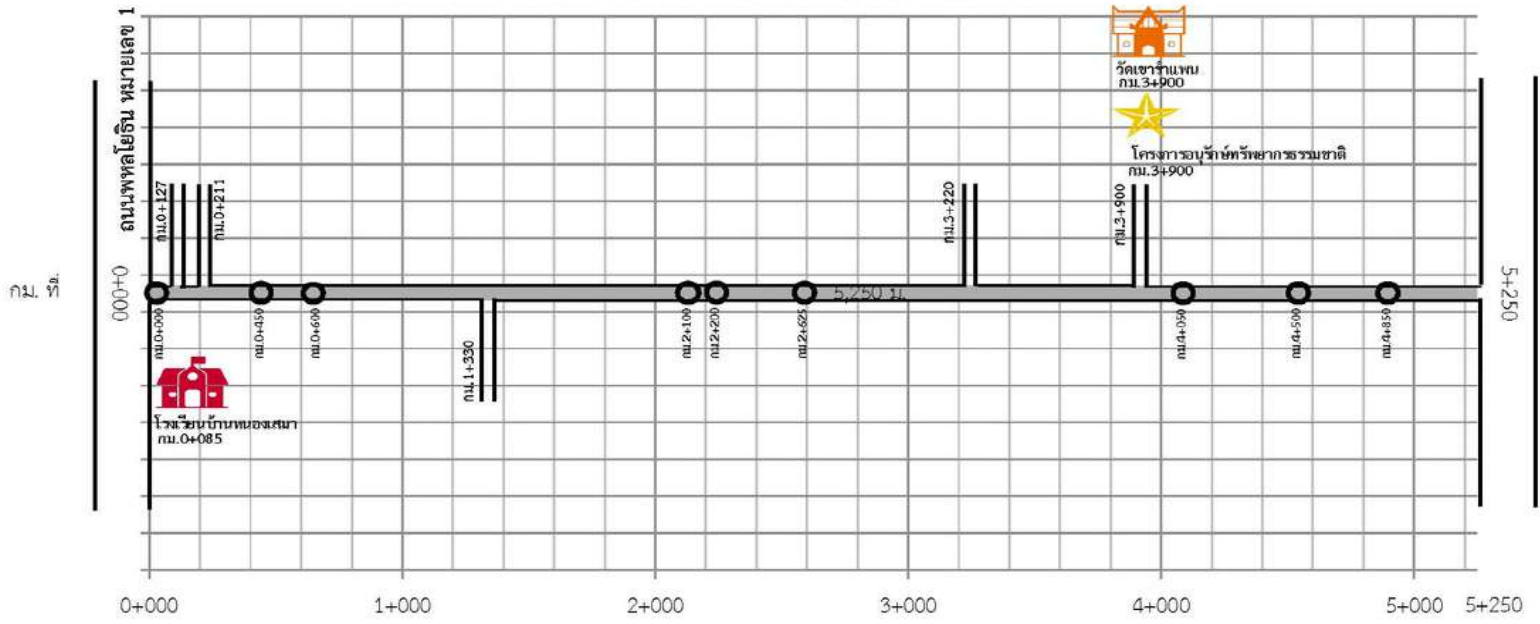


สแกนเพื่อนำทางบน Google Map

อำเภอหนองม่วง

# แผนที่โดยสังเขปแสดงสถานที่สำคัญ

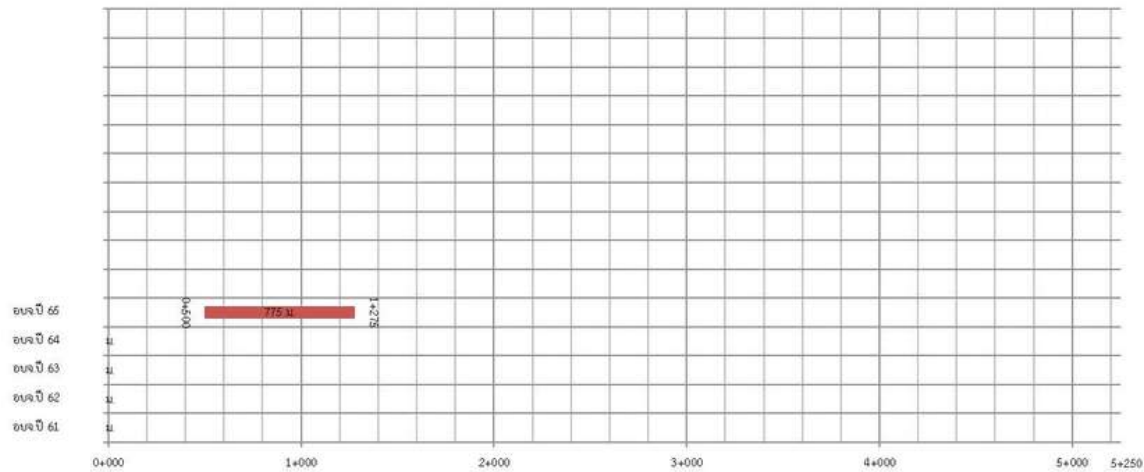
## ลบ.ถ.1-0078 บ้านหนองเสม้า - บ้านเขาขวาง



ขนาดผิวจราจรลาดยาง กว้าง 6.00 เมตร ไหล่ทางกว้างข้างละ 1.00 เมตร

# ประวัติการซ่อมสายทาง ประจำปีงบประมาณ พ.ศ. 2561 - 2565

ลบ.ถ.1-0078 บ้านหนองเสม้า - บ้านเขาขวาง



ข้อมูลการซ่อมสายทาง			
ช.บ.จ.ปี 61		-	ม.
ช.บ.จ.ปี 62		-	ม.
ช.บ.จ.ปี 63		-	ม.
ช.บ.จ.ปี 64		-	ม.
ช.บ.จ.ปี 65	0+500	1+275	775 ม.
		-	
		-	
		-	
		-	
		-	
		-	
		-	

### สัญลักษณ์ของแผนที่

	สถานที่สำคัญ		โรงพยาบาลส่งเสริมสุขภาพตำบล
	หมู่บ้าน		ท่อลอด
	วัด		สะพาน
	โรงเรียน		คลอง/ทางระบายน้ำ

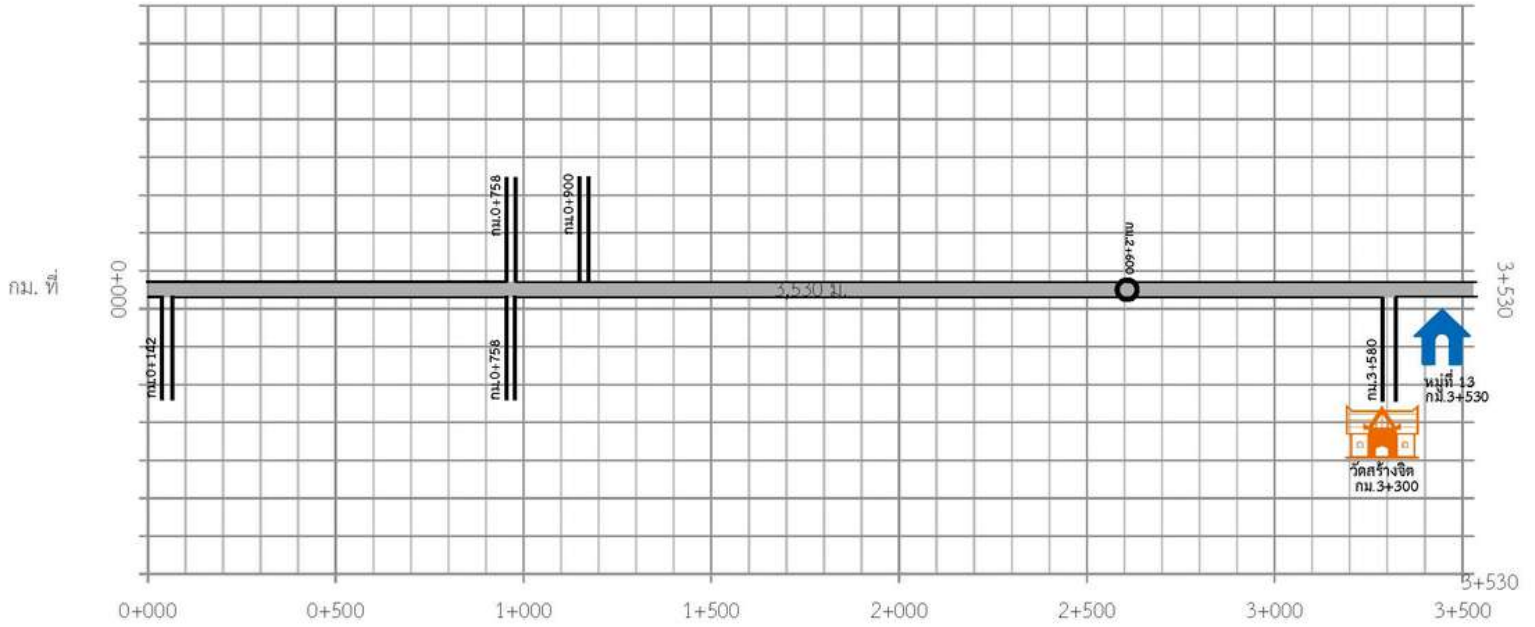
### แผนที่สายทาง



สแกนเพื่อนำทางบน Google Map

# แผนที่โดยสังเขปแสดงสถานที่สำคัญ

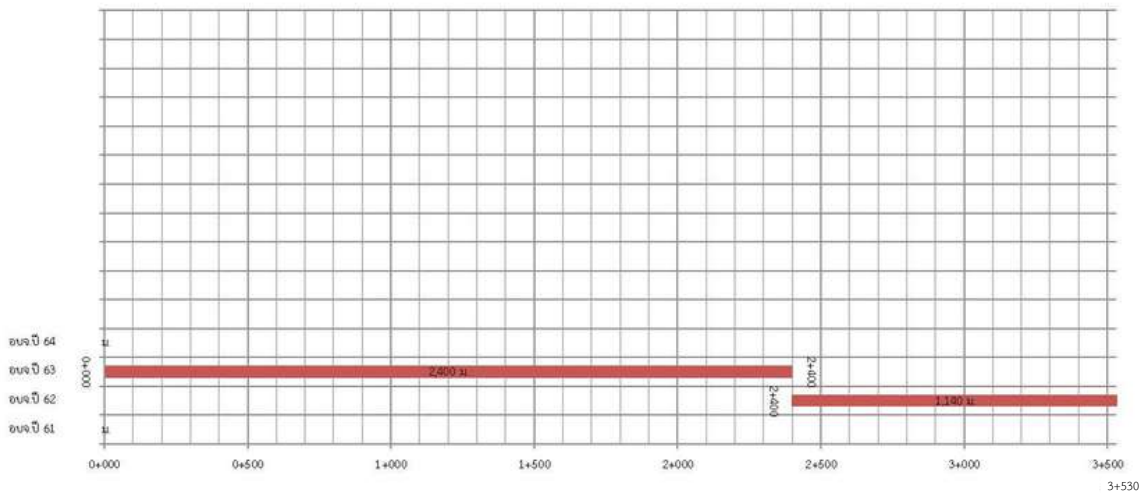
## ลบ.ถ.1-0079 บ้านหนองม่วง - บ้านซอนม่วง



ขนาดผิวจราจรลาดยาง กว้าง 6.00 เมตร ไหล่ทางกว้างข้างละ 1.00 เมตร









# ประวัติการซ่อมสายทาง ประจำปีงบประมาณ พ.ศ. 2561 - 2565

## ลบ.ถ.1-0079 บ้านหนองม่วง - บ้านซอนม่วง



ข้อมูลการซ่อมสายทาง				
อบจ.ปี 61		-		ม.
อบจ.ปี 62	2+400	-	3+540	1,140 ม.
อบจ.ปี 63	0+000	-	2+400	2,400 ม.
อบจ.ปี 64		-		ม.
		-		
		-		
		-		
		-		
		-		
		-		
		-		
		-		
		-		

### สัญลักษณ์ของแผนที่

	สถานที่สำคัญ		โรงพยาบาลส่งเสริมสุขภาพตำบล
	หมู่บ้าน		ท่อลอด
	วัด		สะพาน
	โรงเรียน		คลอง/ทางระบายน้ำ

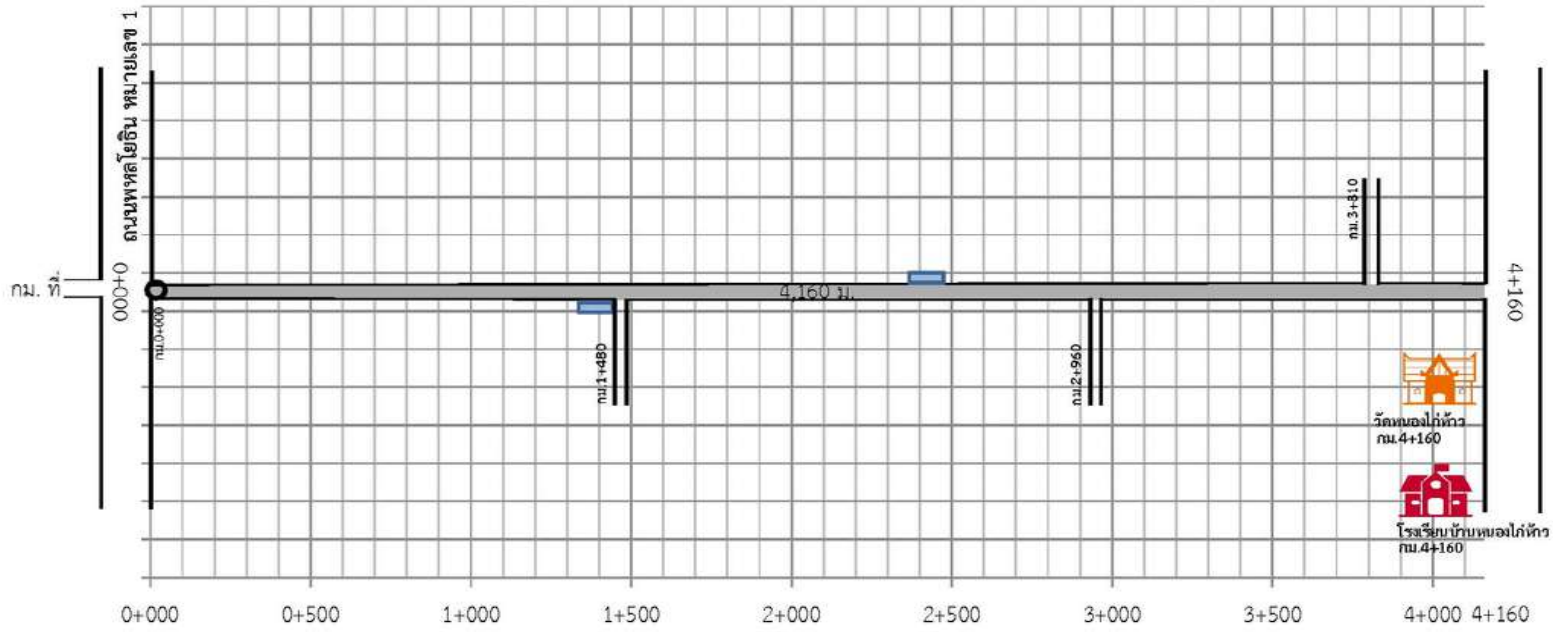
### แผนที่สายทาง



สแกนเพื่อนำทางบน Google Map

แผนที่โดยสังเขปแสดงสถานที่สำคัญ

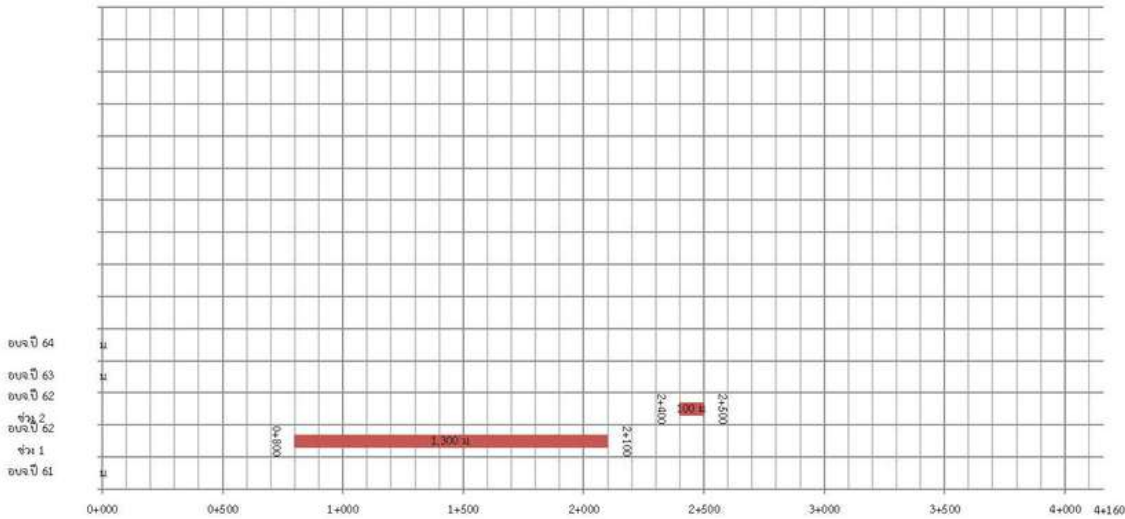
ลบ.ถ.1-0080 บ้านหนองแดง - บ้านหนองไก่อ้าว



ขนาดผิวจราจรลาดยาง กว้าง 6.00 เมตร ไหล่ทางกว้างข้างละ 1.00 เมตร

ประวัติการซ่อมสายทาง ประจำปีงบประมาณ พ.ศ. 2561 - 2565

ลบ.ถ.1-0080 บ้านหนองแดง - บ้านหนองไก่อ้าว



ข้อมูลการซ่อมสายทาง			
อบจ.ปี 61	-	-	ม.
อบจ.ปี 62			
ช่วง 1	0+800 -	2+100	1,300 ม.
อบจ.ปี 62			
ช่วง 2	2+400 -	2+500	100 ม.
อบจ.ปี 63	-	-	ม.
อบจ.ปี 64	-	-	ม.
	-	-	ม.
	-	-	ม.
	-	-	ม.
	-	-	ม.
	-	-	ม.
	-	-	ม.
	-	-	ม.
	-	-	ม.

สัญลักษณ์ของแผนที่

	สถานที่สำคัญ		โรงพยาบาลส่งเสริมสุขภาพตำบล
	หมู่บ้าน		ท่อลอด
	วัด		สะพาน
	โรงเรียน		คลอง/ทางระบายน้ำ

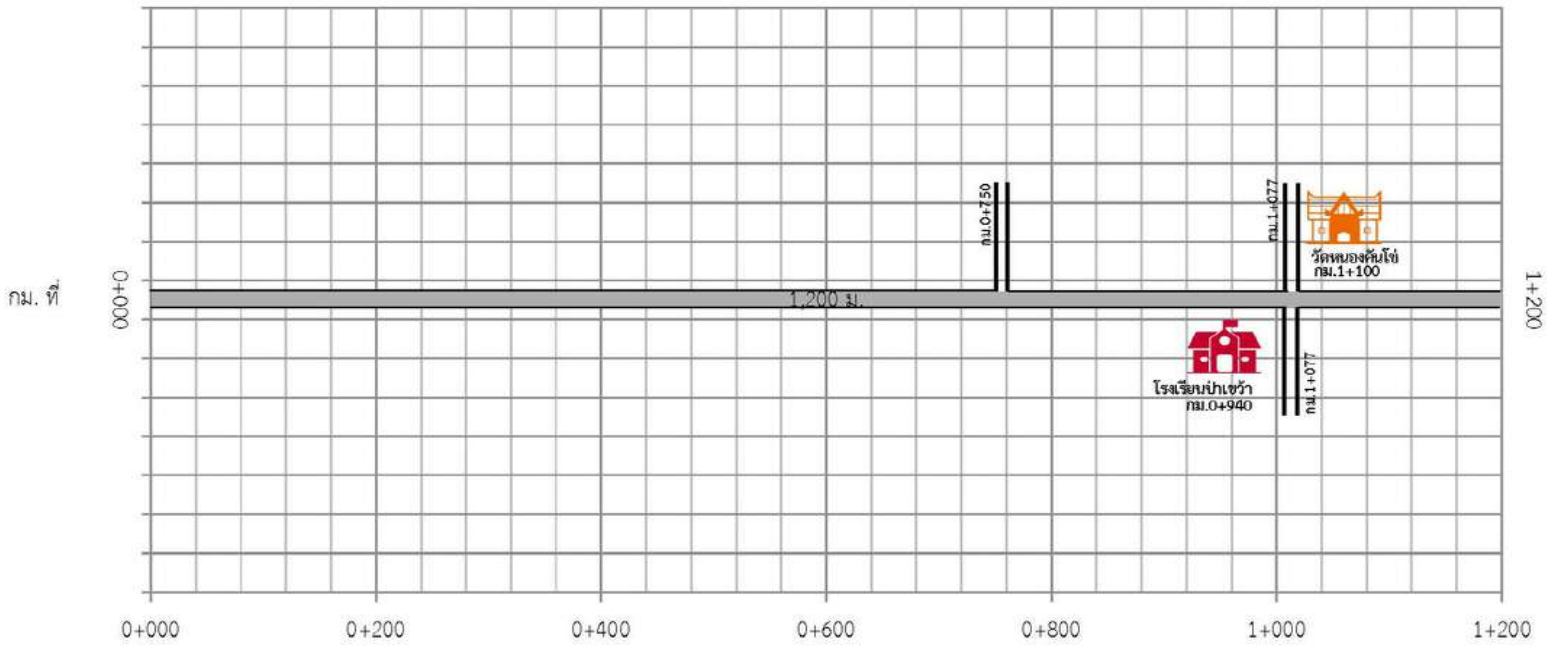
แผนที่สายทาง



สแกนเพื่อนำทางบน Google Map

# แผนที่โดยสังเขปแสดงสถานที่สำคัญ

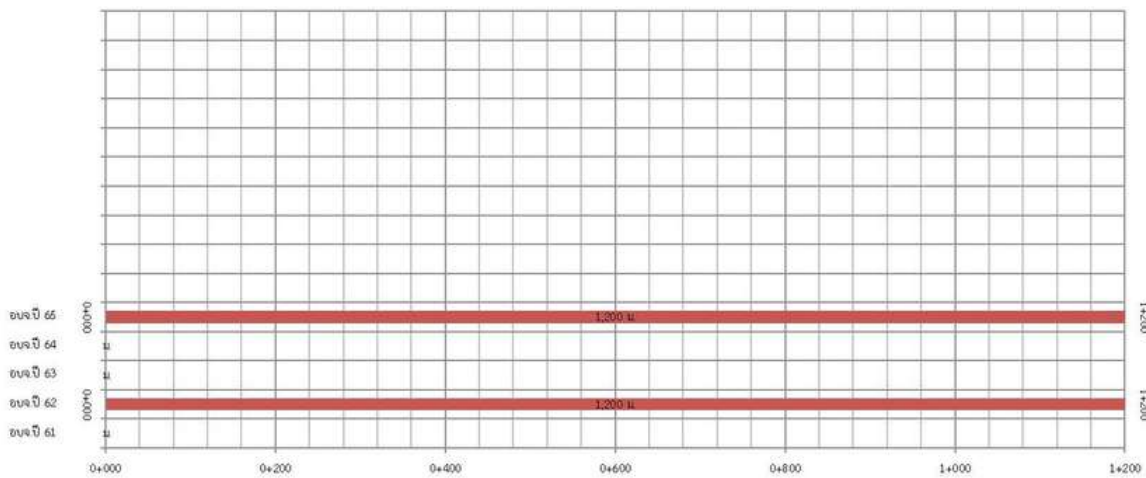
## ลบ.ถ.1-0081 บ้านหนองหิน - บ้านตะคร้อ



ขนาดผิวจราจรลาดยาง กว้าง 6.00 เมตร ไหล่ทางกว้างข้างละ 0.50 เมตร









# ประวัติการซ่อมสายทาง ประจำปีงบประมาณ พ.ศ. 2561 - 2565

## ลบ.ถ.1-0081 บ้านหนองหิน - บ้านตะคร้อ



ข้อมูลการซ่อมสายทาง				
อบจ.ปี 61		-		ม.
อบจ.ปี 62	0+000	-	1+200	1,200 ม.
อบจ.ปี 63		-		ม.
อบจ.ปี 64		-		ม.
อบจ.ปี 65	0+000	-	1+200	1,200 ม.
		-		
		-		
		-		
		-		
		-		
		-		
		-		
		-		

### สัญลักษณ์ของแผนที่

-  สถานที่สำคัญ
-  โรงพยาบาลส่งเสริมสุขภาพตำบล
-  หมู่บ้าน
-  ท่อลอด
-  วัด
-  สะพาน
-  โรงเรียน
-  คลอง/ทางระบายน้ำ

### แผนที่สายทาง



สแกนเพื่อนำทางบน Google Map